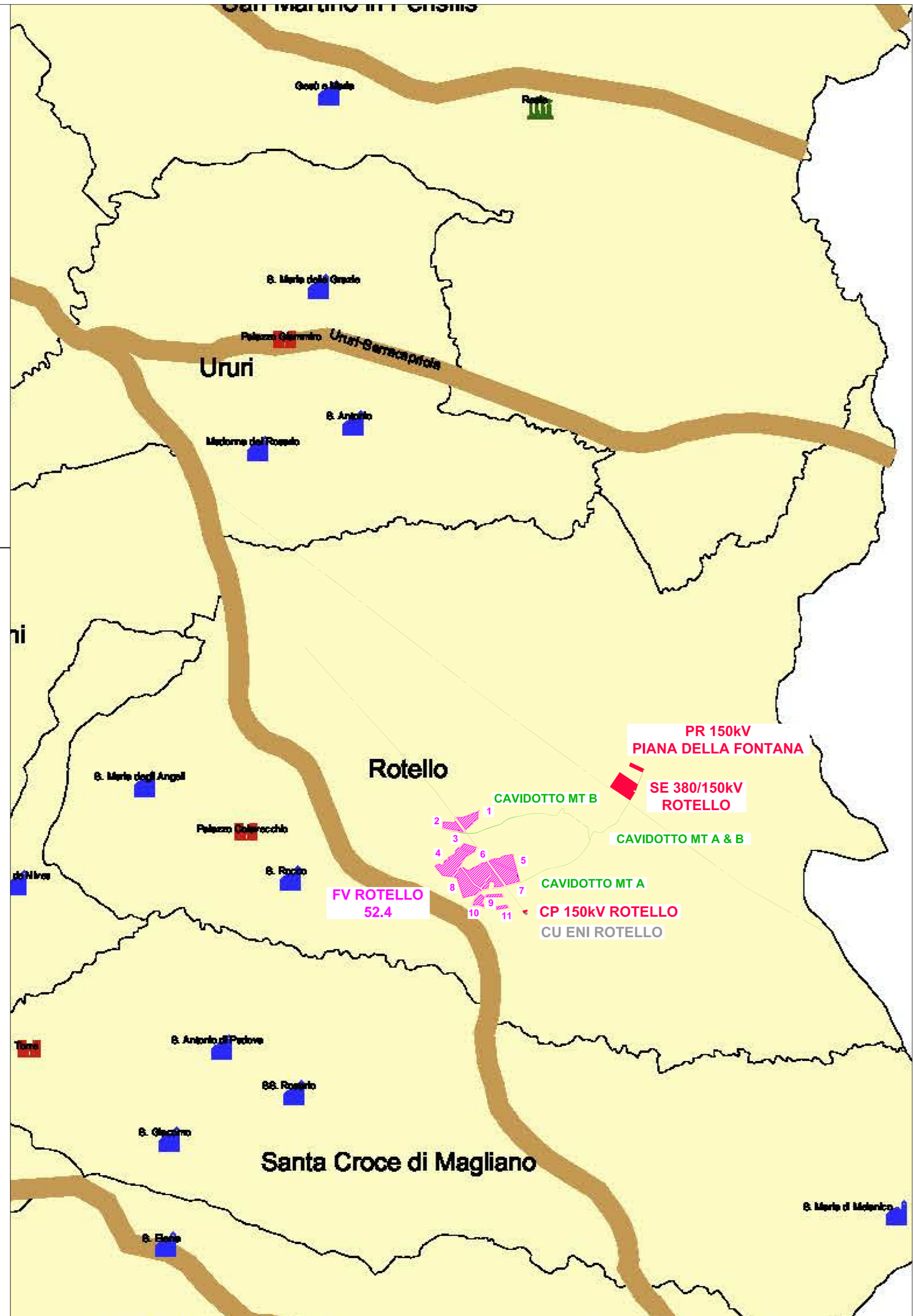












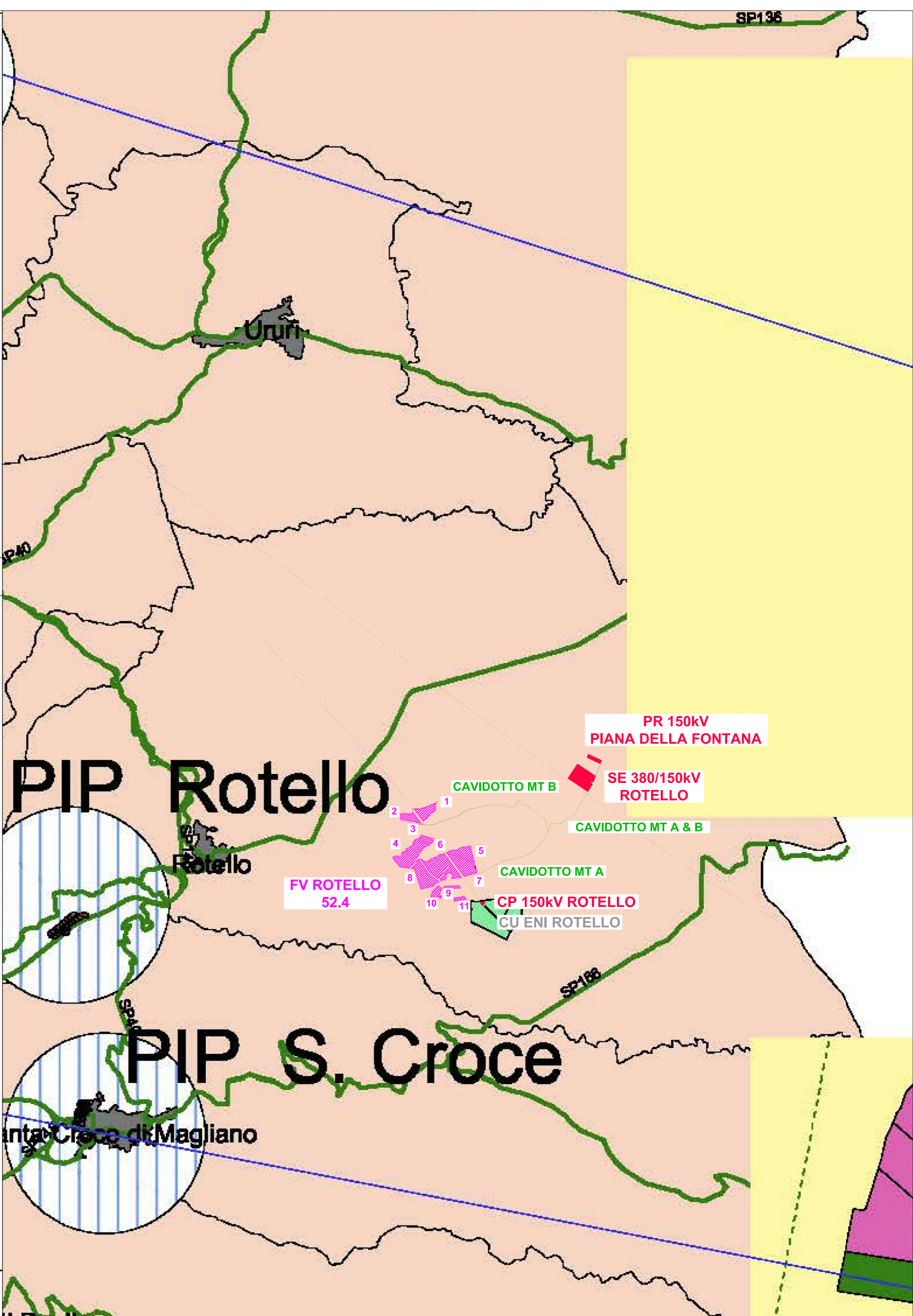
LEGENDA

-  Siti archeologici
-  Chiese
-  Beni architettonici
-  Musei
-  Tratturi









LEGENDA

-  Insediamenti produttivi
- Distretti industriali**
-  Montenero di Bisaccia
-  Trivento
-  X
-  Ferrovie
-  Stazioni
-  Caselli
-  Autostrade
-  Strade statali
-  Strade provinciali



LEGENDA GENERALE

-  LINEE IN CAVO 30kV FV ROTELLO 52.4 - PR 150kV PIANA DELLA FONTANA
-  LINEE IN CAVO 150kV PR 150kV PIANA DELLA FONTANA - SE 380/150kV ROTELLO
-  LINEE AT ESISTENTI
-  AREA STAZIONI ELETTRICHE
-  AREA CABINA UTENTE ESISTENTE
-  AREE IMPIANTO FOTOVOLTAICO

		ROTELLO 52.4	
INQUADRAMENTO SU PIANIFICAZIONE URBANISTICA E VINCOLI		TITOLO	
SCALA 1:50.000	FORMATO A1	FOGLIO / DI 1 / 3	N. DOCUMENTO 1 3 2 3 5 B