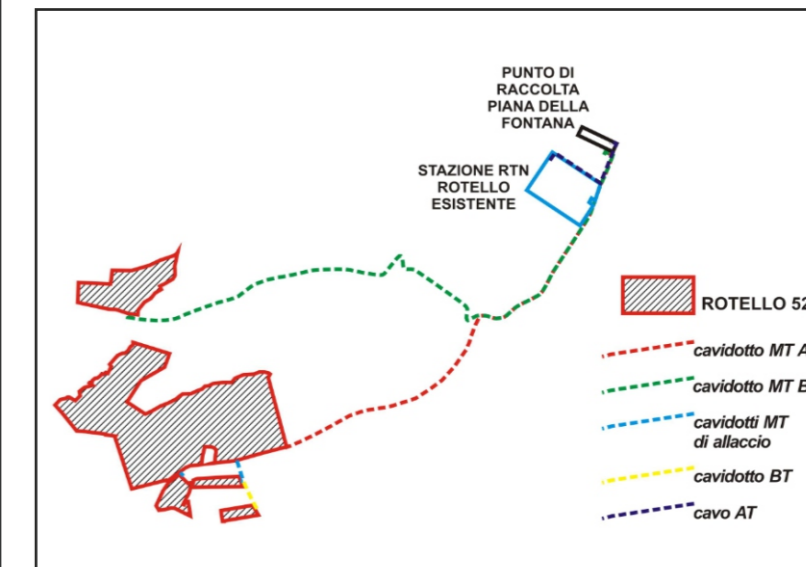









LEGENDA

-  **Coltri eluvio-colluviali**
Argille prevalenti con limi e sabbie, con trovanti calcarei ed arenacei grandi fino a 30 cm. PLEISTOCENE SUP. PP. - OLOCENE
-  **Terrazzi fluviali quaternari**
Clasti dispersi in matrice terrosa, sostanzialmente argillosa. In corrispondenza di alcune indagini, a pochi metri dalla superficie del suolo, la componente grossolana è marcatamente prevalente e le penetrometrie hanno raggiunto il rifiuto. PLEISTOCENE
-  **Argille grigio-azzurre di Crescenti (1971)**
Argille e argille marmose, argille limose di colore grigio-azzurro. PLOCENE SUP. PP. - PLEISTOCENE INF. PP.
-  **Formazione Faeto**
Nell'area è rappresentata sostanzialmente da mame di colore chiaro. SERRAVALLIANO - TORTONIANO



Base cartografica CTR 1:5.000

	GREEN VENTURE ROTELLO S.R.L. P.IVA 02324040688, Viale Giorgio Ribotta 21, 00144 Roma Italia PEC greenventurerotello@pec.it	REGIONE MOLISE
		PROVINCIA CAMPOBASSO
		COMUNI ROTELLO
PROGETTO		
Impianto Agrivoltaico Rotello 52.4		
Identificatore ROTS2FV_20_Rev01	Titolo Carta Geologica originale	Scala 1:10.000
		Data Giugno 2023
PROFESSIONISTI		
Dott. Geologo Giancarlo Rocco Di Bernardino g.diberardino@proes.it		Firma digitale
 		
Dotto.ssa Biologa Claudia Nuzzi c.nuzzi@proes.it		Firma digitale
 		
RESPONSABILE TECNICO PROES SRL Ing. Maurizio Elisio m.elisio@proes.it		Firma digitale
 		
PROPONENTE Green Venture Rotello S.r.l.		Firma digitale