



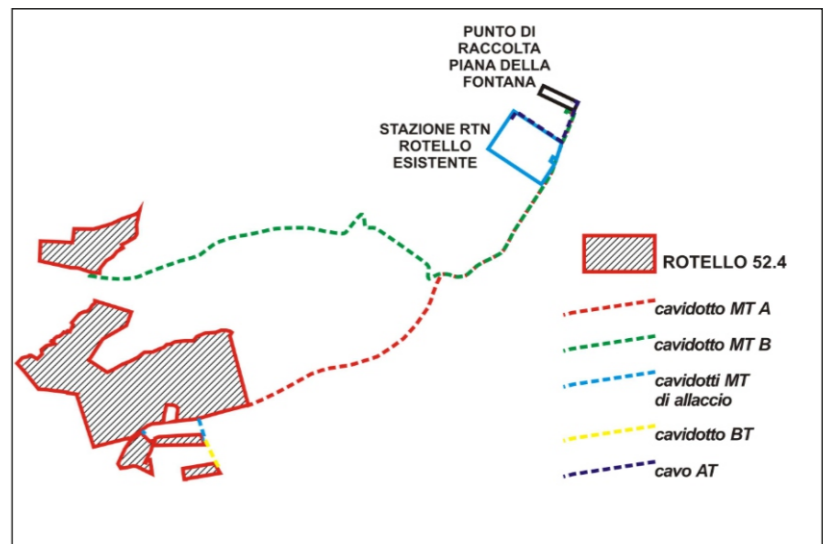
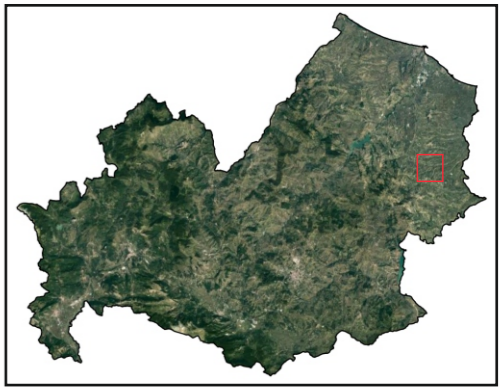





 CARTA USO DEL SUOLO REALE
 STATO DI PROGETTO
 Prato Polifita Permanente
 Perimetro posto a 2 metri di distanza
 dalla recinzione. Ogni 7 metri di distanza
 lungo la fila verranno impiantate 1.433
 piante di Olivo per la mitigazione
 Linee Elettriche
 A,B

LEGENDA

-  Limite ISTAT Comuni
-  Limite ISTAT Regioni

Sfondo Immagine Satellitare

	GREEN VENTURE ROTELLO S.R.L. P.IVA 02324040688, Viale Giorgio Ribotta 21, 00144 Roma Italia PEC greenventurerotello@pec.it	REGIONE	MOLISE
		PROVINCIA	CAMPOBASSO
		COMUNI	ROTELLO
PROGETTO			
Impianto Agrivoltaico Rotello 52.4			
Identificatore	Titolo	Scala	Data
ROTS2FV_56	Carta dell'Uso del Suolo Reale - stato di progetto	1:4.000	Giugno 2023
PROFESSIONISTI		Firma digitale	
Dott. Geologo Giancarlo Rocco Di Bernardino g.diberardino@proes.it		 	
Dotto.ssa Biologa Claudia Nuzzi c.nuzzi@proes.it			
RESPONSABILE TECNICO PROES SRL Ing. Maurizio Elisio m.elisio@proes.it		Firma digitale  	
PROPONENTE		Firma digitale	
Green Venture Rotello S.r.l.			