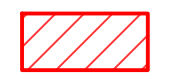



LEGENDA

 PERIMETRAZIONE AREA INTERVENTO
Fattoria Solare "Su Barroccu"

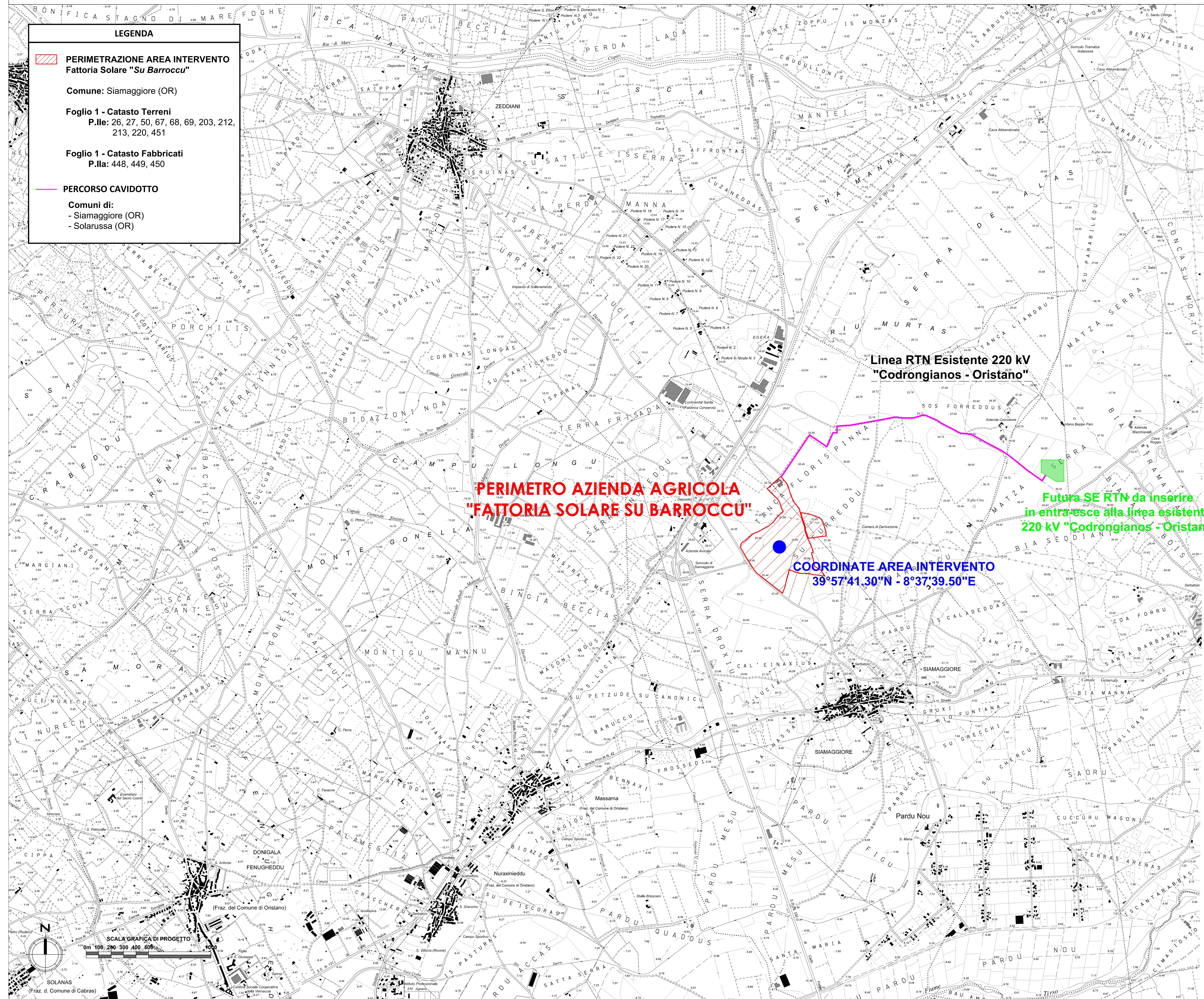
Comune: Siamaggiore (OR)

Foglio 1 - Catasto Terreni
P.IIe: 26, 27, 50, 67, 68, 69, 203, 212,
213, 220, 451

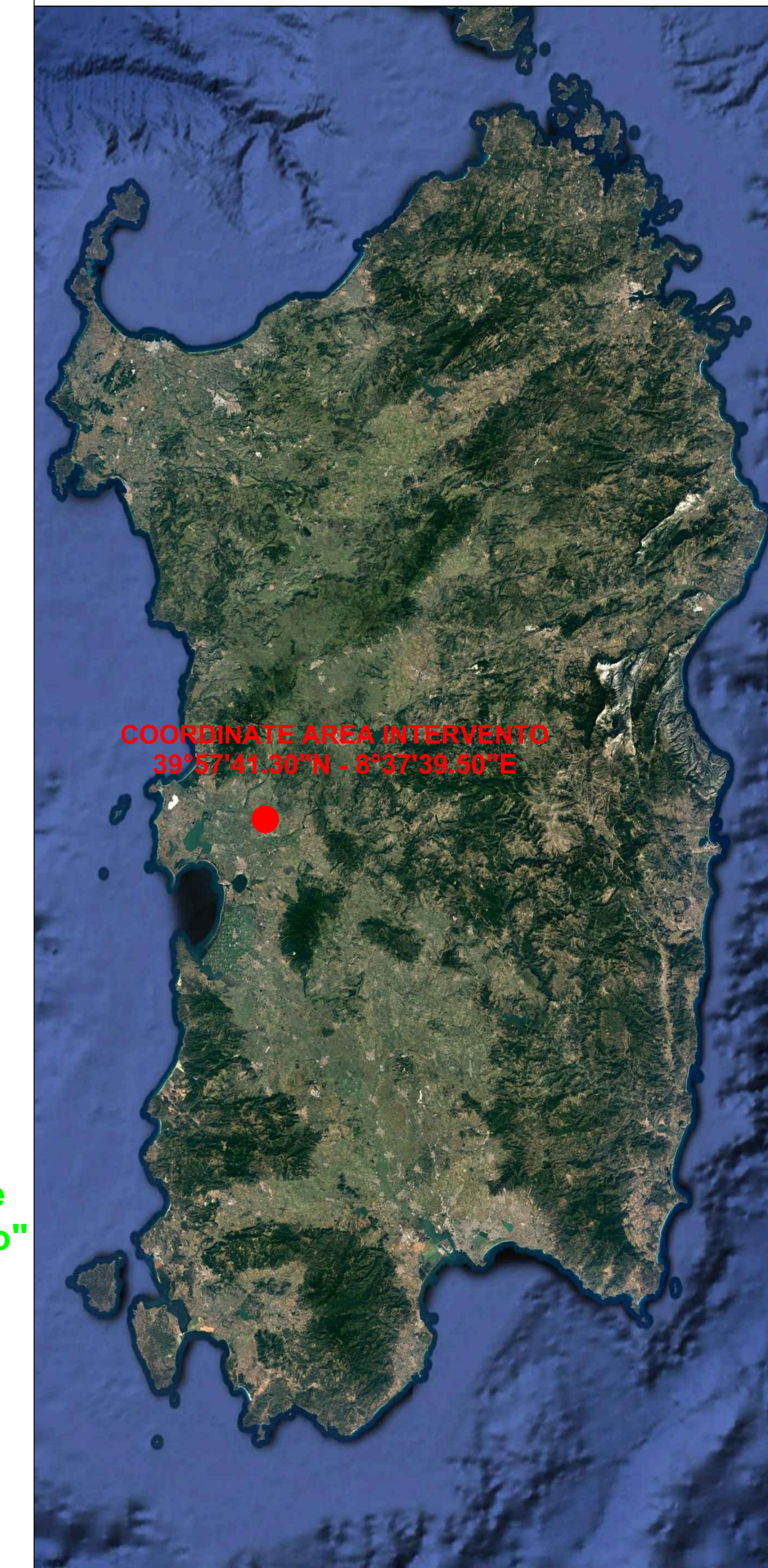
Foglio 1 - Catasto Fabbricati
P.IIa: 448, 449, 450

 PERCORSO CAVIDOTTO

Comuni di:
- Siamaggiore (OR)
- Solarussa (OR)



**INQUADRAMENTO TERRITORIALE
AREA INTERVENTO CON INDICAZIONE
POSIZIONAMENTO SU TERRITORIO
REGIONALE**





PROGETTO DEFINITIVO

INQUADRAMENTO TERRITORIALE SU CARTA TECNICA REGIONALE

Tipo Elaborato	Codice Elaborato	Data	Scala CAD	Formato	Foglio/ di	Scala
TAV.	2103_T.A.02	09/05/2023	1 unità = 1 m	A0	1/1	1:10.000

PROPONENTE	SVILUPPO
EF AGRI Società Agricola A R.L. Via del Brennero, 111 38121 - Trento (TN)	SET SVILUPPO s.r.l. Corso Trieste, 39 00198 - Roma (RM)

PROGETTAZIONE					
Ing. Giacomo Greco	Ing. Marco Marsico				
					

Rev.	Data	Descrizione	Redatto	Verificato	Approvato
00	09/05/2023	Prima Emissione	Ing. G. Greco	Ing. M. Marsico	Ing. G. Greco

