







LEGENDA






 PERIMETRO AZIENDA AGRICOLA "Fattoria Solare Su Barroccu"

 PERCORSO CAVIDOTTO 36 kV
Comuni di:
- Siamaggiore
- Solarussa

Pericolo Idraulico Rev.41 e Rev.59
(Pericolo Alluvioni PAI)

-  Hi0 - P0
-  Hi1 - P1
-  Hi2 - P2
-  Hi3 - P2
-  Hi4 - P3


Pericolo Geomorfologico Rev.42
(Pericolo Frana PAI)

-  Hg0
-  Hg1
-  Hg2
-  Hg3
-  Hg4



AREA INTERVENTO

Futura SE RTN da inserire
in entra-esce alla linea esistente
220kV "Codrongianos - Oristano"





PROGETTO DEFINITIVO

CARTOGRAFIA PAI - PERICOLO IDROGEOLOGICO

Tipo Elaborato	Codice Elaborato	Data	Scala CAD	Formato	Foglio / di	Scala
TAV.	2103_TA.08a	09/05/2023	1 unità = 1 m	A0	1/1	1:10.000

PROPRONENTE	SVILUPPO
EF AGRI Società Agricola A.R.L. Via del Brennero, 111 38121 - Trento (TN)	SET SVILUPPO s.r.l. Corso Trieste, 32 00198 - Roma (RM)

PROGETTAZIONE

Ing. Giacomo Greco 	Ing. Marco Marsico 
---	---

Rev.	Data	Descrizione	Redatto	Verificato	Approvato
00	09/05/2023	Prima Emissione	Ing. G. Greco	Ing. M. Marsico	Ing. G. Greco