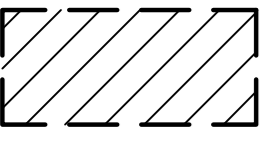




LEGENDA





 **PERIMETRO AZIENDA AGRICOLA "Fattoria Solare Su Barroccu"**

 **PERCORSO CAVIDOTTO 36 kV**
Comuni di:
- Siamaggiore
- Solarussa

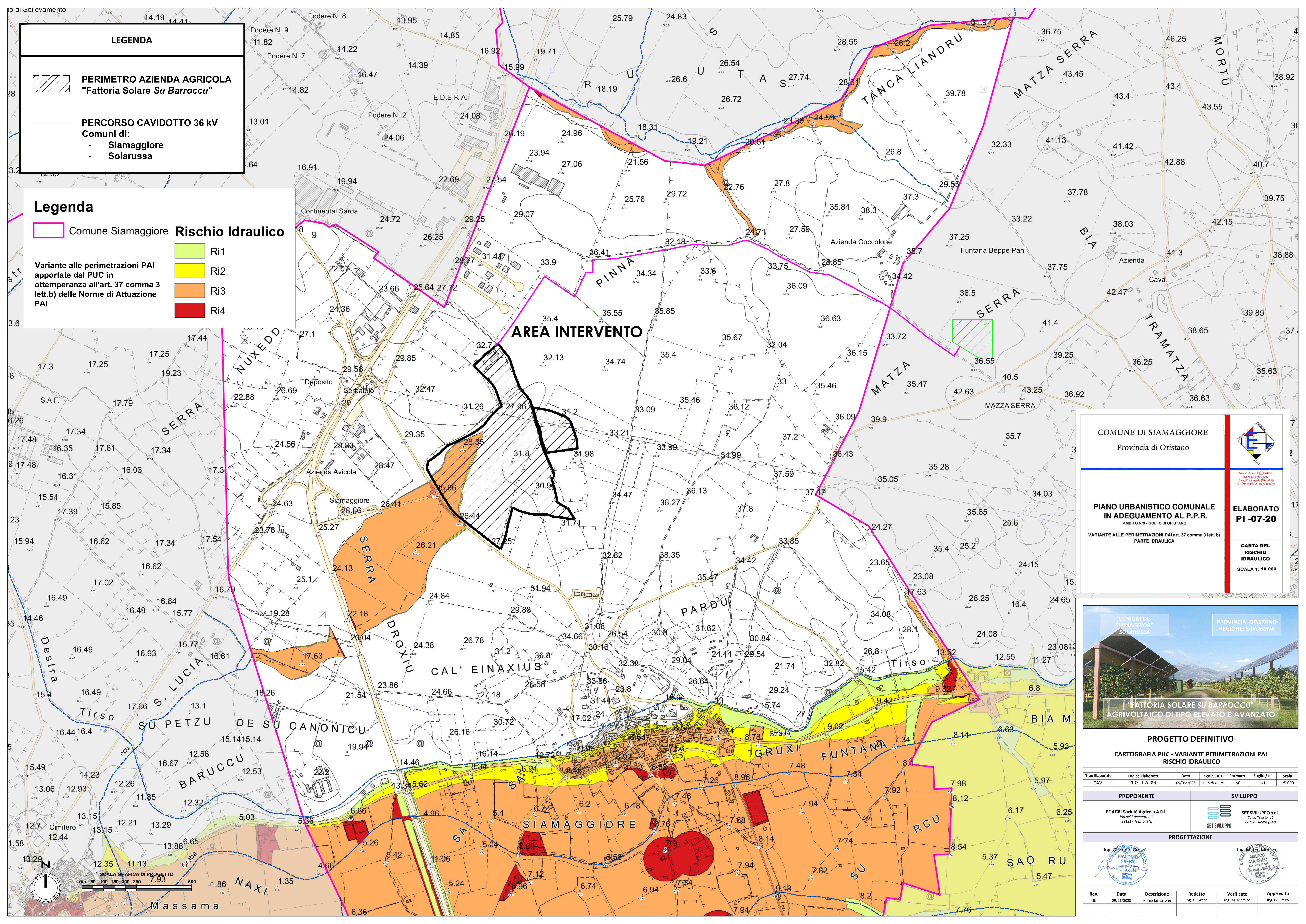
Legenda

 **Comune Siamaggiore**

Rischio Idraulico

-  Ri1
-  Ri2
-  Ri3
-  Ri4

Variante alle perimetrazioni PAI apportate dal PUC in ottemperanza all'art. 37 comma 3 lett.b) delle Norme di Attuazione PAI



COMUNE DI SIAMAGGIORE
Provincia di Oristano



Via V. Alfieri St. Oristano
E-mail: info@comunesiamaggiore.it
C.F./P.I.A. 0200090092

**PIANO URBANISTICO COMUNALE
IN ADEGUAMENTO AL P.P.R.**
AMBITO N°9 - GOLFO DI ORISTANO

**ELABORATO
PI -07-20**

VARIANTE ALLE PERIMETRAZIONI PAI art. 37 comma 3 lett. b)
PARTE IDRAULICA

**CARTA DEL
RISCHIO
IDRAULICO**
SCALA 1:10 000





PROGETTO DEFINITIVO
CARTOGRAFIA PUC - VARIANTE PERIMETRAZIONI PAI
RISCHIO IDRAULICO

Tipo Elaborato	Codice Elaborato	Data	Scala CAD	Formato	Foglio/ di	Scala
TAV.	2103_TA.09b	09/05/2023	1 unità = 1 m	A0	1/1	1:5.000

PROPRONENTE	SVILUPPO
EF AGRI Società Agricola A.R.L. Via del Brennero, 111 38121 - Trento (TN)	SET SVILUPPO s.r.l. Corso Trieste, 2 00198 - Roma (RM)

PROGETTAZIONE

Ing. Giacomo Greco


Ing. Marco Marsico


Rev.	Data	Descrizione	Redatto	Verificato	Approvato
00	09/05/2023	Prima Emissione	Ing. G. Greco	Ing. M. Marsico	Ing. G. Greco

