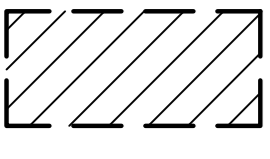




LEGENDA


 **PERIMETRO AZIENDA AGRICOLA "Fattoria Solare Su Barroccu"**


 **PERCORSO CAVIDOTTO 36 kV**
Comuni di:
- Siamaggiore
- Solarussa

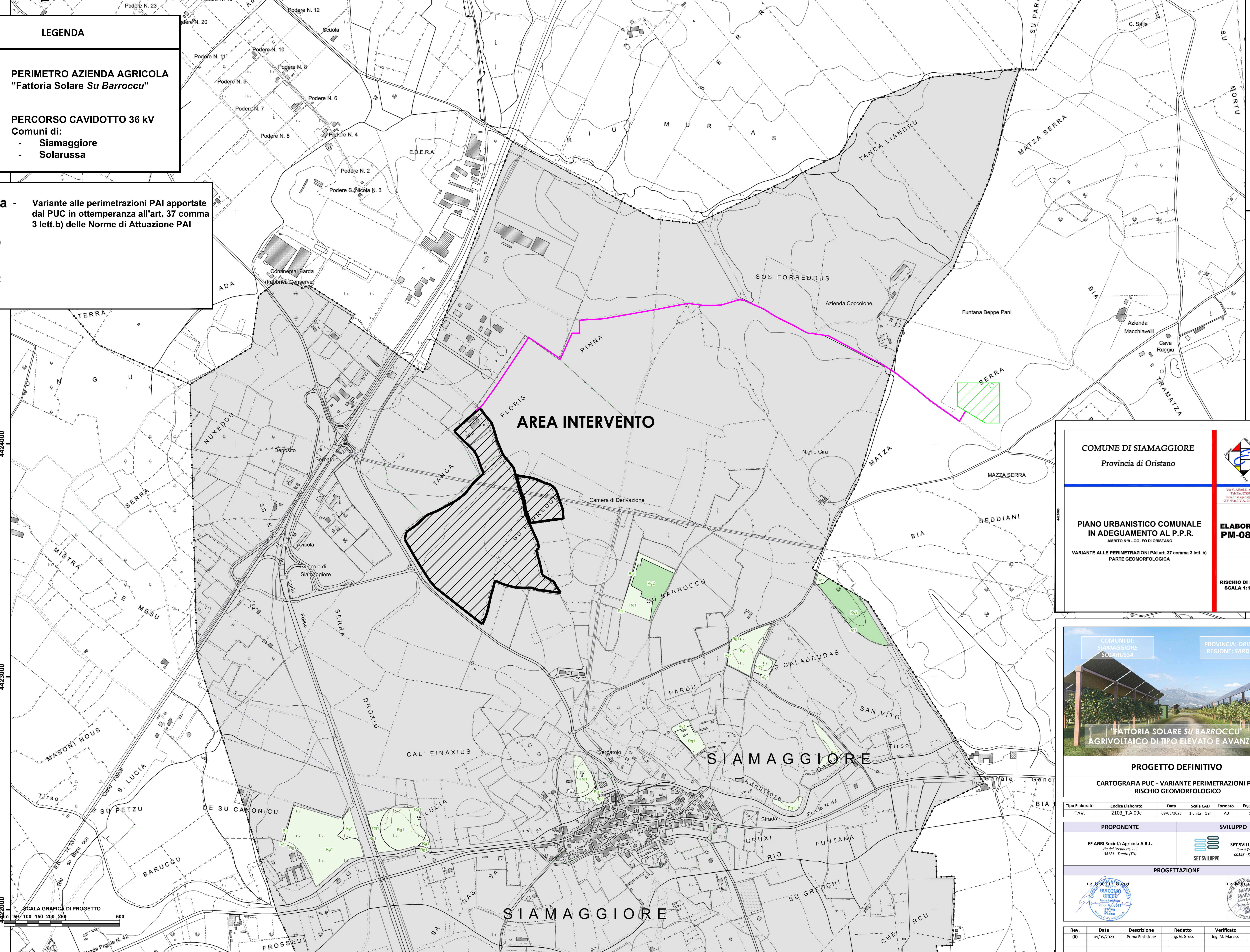
Legenda - Variante alle perimetrazioni PAI apportate dai PUC in ottemperanza all'art. 37 comma 3 lett.b) delle Norme di Attuazione PAI

Rischio

 Rg0

 Rg1

 Rg2



COMUNE DI SIAMAGGIORE
Provincia di Oristano



PIANO URBANISTICO COMUNALE IN ADEGUAMENTO AL P.P.R.
AMBITO N°9 - GOLFO DI ORISTANO

VARIANTE ALLE PERIMETRAZIONI PAI art. 37 comma 3 lett. b) PARTE GEOMORFOLOGICA

ELABORATO PM-08-20

RISCHIO DI FRANA
SCALA 1:10000





PROGETTO DEFINITIVO
CARTOGRAFIA PUC - VARIANTE PERIMETRAZIONI PAI
RISCHIO GEOMORFOLOGICO

Tipo Elaborato	Codice Elaborato	Data	Scala CAD	Formato	Foglio / di	Scala
TAV.	2103_TA.09C	09/05/2023	1 unità = 1 m	A0	1/1	1:5.000

PROPONENTE	SVILUPPO
EF AGRIS Società Agricola A.R.L. Via del Brennero, 111 38121 - Trento (TN)	SET SVILUPPO s.r.l. Corso Trieste, 39 00198 - Roma (RM)

PROGETTAZIONE

Ing. Giacomo Greco 	Ing. Marco Marsico 
---	---

Rev.	Data	Descrizione	Redatto	Verificato	Approvato
00	09/05/2023	Prima Emissione	Ing. G. Greco	Ing. M. Marsico	Ing. G. Greco

