


LEGENDA

 PERIMETRO AZIENDA AGRICOLA "Fattoria Solare Su Barroccu"


 PERCORSO CAVIDOTTO 36 kV
Comuni di:
- Siamaggiore
- Solarussa


Piano Stralcio delle Fasce Fluviali approvato con Delibera n.2 del 17.12.2015 e ss.mm.ii.

Aggiornamento banca dati PSFF 2020

 C - Fascia Geomorfologica (Hi1 - Tr > 500 anni)

 B200: (Hi2 - Tr = 100 anni)

 B100 - (Hi3 - Tr = 100 anni)


 A50 - (Hi4 - Tr = 50 anni)

 A2 - (Hi4 - Tr = 2 anni)



AREA INTERVENTO

Futura SE RTN da inserire in entra-esce alla linea esistente 220kV "Codrongianos - Oristano"



COMUNI DI: SIAMAGGIORE, SOLARUSSA
PROVINCIA: ORISTANO, REGIONE: SARDEGNA

"FATTORIA SOLARE SU BARROCCU" AGRIVOLTAICO DI TIPO ELEVATO E AVANZATO


PROGETTO DEFINITIVO

CARTOGRAFIA PSFF - PIANO STRALCIO DELLE FASCE FLUVIALI

Tipo Elaborato	Codice Elaborato	Data	Scala CAD	Formato	Foglio / di	Scala
TAV.	2103_T.A.11	09/05/2023	1 unità = 1 m	A0	1/1	1:10.000

PROPONENTE	SVILUPPO
EF AGRI Società Agricola A.R.L. Via del Brennero, 111 38121 - Trento (TN)	SET SVILUPPO s.r.l. Corso Trieste, 39 00198 - Roma (RM)

PROGETTAZIONE

Ing. Giacomo Greco 	Ing. Marco Marsico 
---	---

Rev.	Data	Descrizione	Redatto	Verificato	Approvato
00	09/05/2023	Prima Emissione	Ing. G. Greco	Ing. M. Marsico	Ing. G. Greco