



LEGENDA

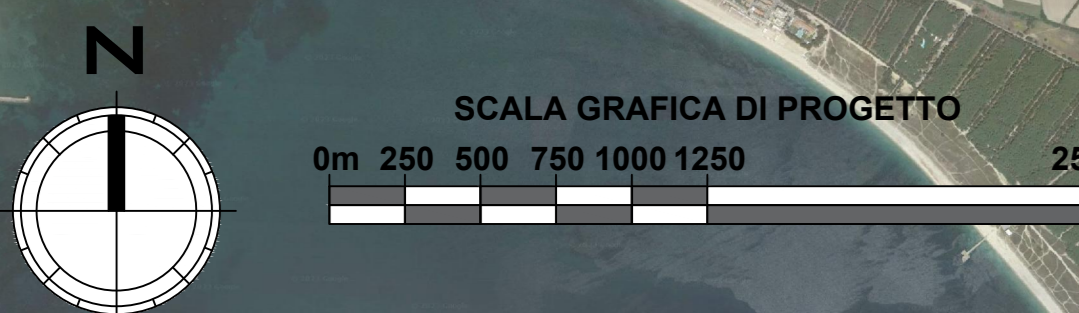
 PERIMETRO AZIENDA AGRICOLA  
"Fattoria Solare Su Barroccu"

 PERCORSO CAVIDOTTO 36 kV  
Comuni di:  
- Siamaggiore  
- Solarussa

 Fascia di rispetto 300m da laghi naturali,  
invasi artificiali, stagni e lagune ai sensi  
dell'art. 17 comma 3, lett. g) delle NTA del  
PPR.  
Tale fascia è resa inedificabile e non può  
essere oggetto di trasformazioni  
urbanistiche o edilizie ai sensi dell'art. 28,  
comma 2, della L.R. n.1/2021 e modificata  
dalla L.R. n.17/2021

AREA INTERVENTO


Futura SE RTN da inserire  
in entra-esce alla linea esistente  
220kV "Codrongianos - Oristano"





PROGETTO DEFINITIVO

CARTOGRAFIA PPR - LAGHI NATURALI, INVASI ARTIFICIALI, STAGNI E  
LAGUNE art. 143 D.Lgs 42/2004

Tipo Elaborato	Codice Elaborato	Data	Scala CAD	Formato	Foglio / di	Scala
TAV.	2103_T.A.17	09/05/2023	1 unità = 1 m	A0	1/1	1:25.000

PROPONENTE	SVILUPPO
EF AGRI Società Agricola A.R.L. Via del Brennero, 111 38121 - Trento (TN)	 SET SVILUPPO s.r.l. Corso Trieste, 12 00198 - Roma (RM)

PROGETTAZIONE	
 Ing. Giacomo Greco	 Ing. Marco Marsico

Rev.	Data	Descrizione	Redatto	Verificato	Approvato
00	09/05/2023	Prima Emissione	Ing. G. Greco	Ing. M. Marsico	Ing. G. Greco