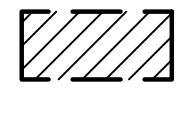



LEGENDA















 PERIMETRO AZIENDA AGRICOLA "Fattoria Solare Su Barroccu"

 PERCORSO CAVIDOTTO 36 kV
Comuni di:

- Siamaggiore
- Solarussa

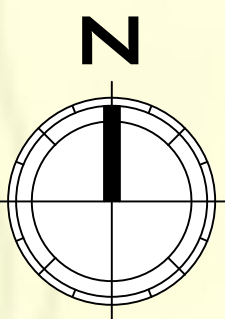
LEGENDA

Carta della Natura del Sistema Informativo Carta della Natura - ISPRA

-  24.1-Corsi fluviali (acque correnti dei fiumi maggiori)
-  34.81-Prati mediterranei subnitrofilii (in vegetazione mediterranea e submediterranea postcolturale)
-  45.1-Boschi e boscaglie a olivastro e carrubo
-  45.21-Sugherete
-  82.1-Culture intensive
-  82.3-Culture estensive
-  82.4-Risale
-  83.11-Oliveti
-  83.15-Frutteti
-  83.21-Vigneti
-  83.322-Piantagioni di eucalipti
-  86.1-Città, centri abitati
-  86.41-Cave
-  89-Lagune e canali artificiali

Valore Ecologico: **Molto bassa**
 Sensibilità Ecologica: **Molto bassa**
 Pressione Antropica: **Bassa**
 Fragilità Ambientale: **Molto bassa**
 Valore Naturale: **Molto Basso**
 Valore Culturale: **Molto Basso**

Futura SE RTN da inserire in entra-esce alla linea esistente 220kV "Codrongianos - Oristano"

 **SCALA GRAFICA DI PROGETTO**
 0m 50 100 150 200 250 500



PROGETTO DEFINITIVO

CARTA DELLA NATURA - ISPRA

Tipo Elaborato	Codice Elaborato	Data	Scala CAD	Formato	Foglio / di	Scala
TAV.	2103_T.A.28	09/05/2023	1 unità = 1 m	A0	1/1	1:5.000

PROPONENTE	SVILUPPO
EF AGRI Società Agricola A.R.L. Via del Brennero, 111 38121 - Trento (TN)	SET SVILUPPO s.r.l. Corso Trieste, 19 00198 - Roma (RM)

PROGETTAZIONE

Rev.	Data	Descrizione	Redatto	Verificato	Approvato
00	09/05/2023	Prima Emissione	Ing. G. Greco	Ing. M. Marsico	Ing. G. Greco