

Accordo con Regione Liguria, Autorità di Sistema Portuale del Mar Ligure Occidentale e Comune di Genova del 14/10/2021

COLLEGAMENTO TRA LA VALFONTANABUONA E L'AUTOSTRADA A12 GENOVA-ROMA

PROGETTO DEFINITIVO


DOCUMENTAZIONE GENERALE

PIANO DI UTILIZZO ALLEGATO 3

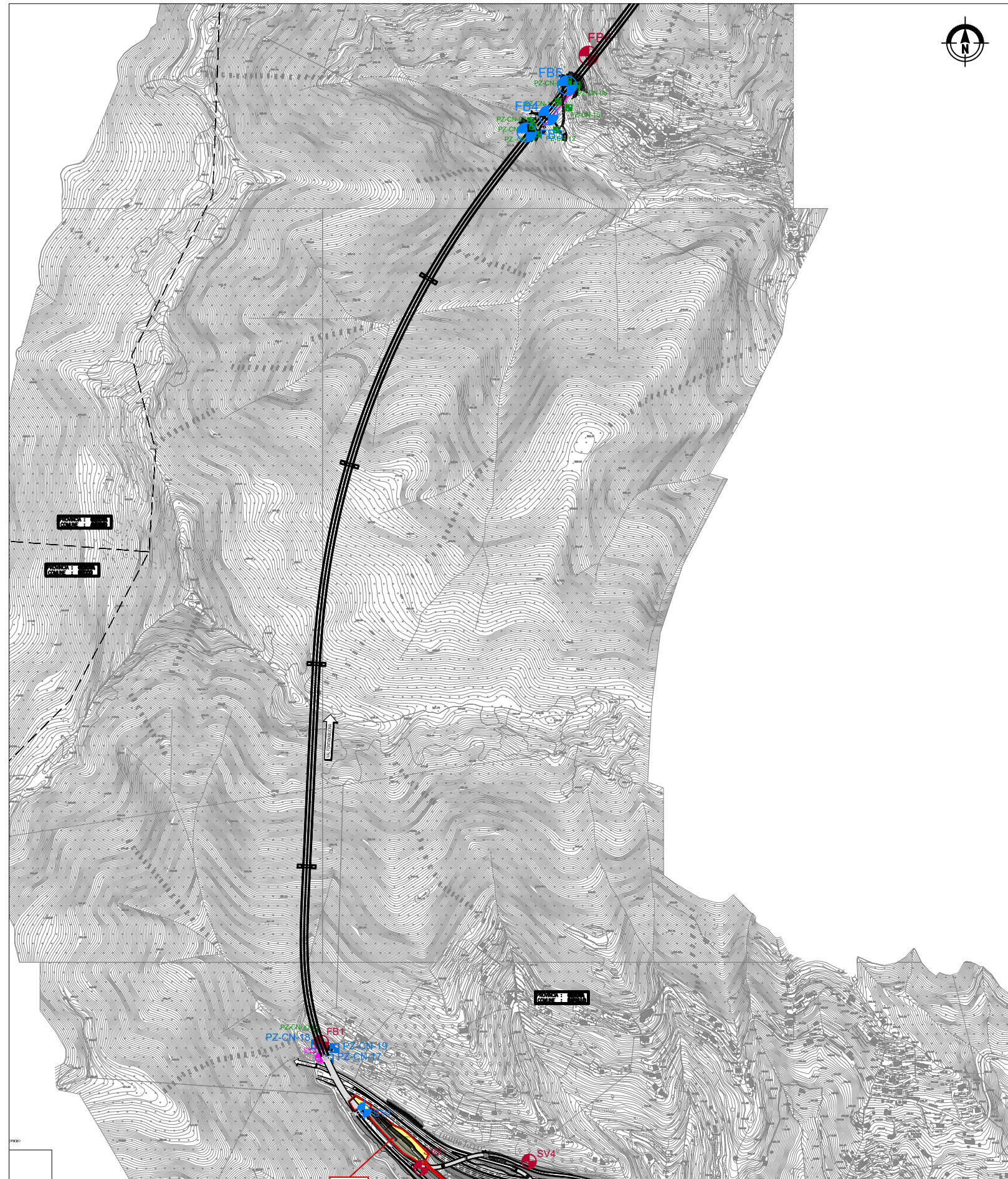
TAVOLE PLANIMETRICHE DELLE INDAGINI, DEI SITI DI SCAVO, RIUTILIZZO
E DEI DEPOSITI E DEI PERCORSI DI CANTIERE

IL PROGETTISTA SPECIALISTICO Ing. Sara Frisiani Ord. Ingg. Genova N. 9810A Responsabile Studi Ambientali	IL RESPONSABILE INTEGRAZIONE PRESTAZIONI SPECIALISTICHE Ing. Andrea Federico Ceppi Ord. Ingg. Milano N. A26059	IL DIRETTORE TECNICO Ing. Sara Frisiani Ord. Ingg. Genova N. 9810A T.A. Ambiente
---	---	---

RIFERIMENTO PROGETTO			CODICE IDENTIFICATIVO				RIFERIMENTO ELABORATO				ORDINATORE
Codice Commessa	Lotto, Sub-Prog. Cod. Appalto	Fase	Capitolo	Paragrafo	W B S	Parte d'opera	Tip.	Disciplina	Progressivo	Rev.	--
1100A3	LL00	PE	DG	PDU	00000	00000	D	AMB	1003	01	SCALA VARIE

	ENGINEER COORDINATOR:	SUPPORTO SPECIALISTICO:	REVISIONE	
	Ing. Andrea Federico Ceppi Ord. Ingg. Milano N. A26059		n.	data
			0	APRILE 2023
			1	GIUGNO 2023
REDATTO:	Dott. Francesco Cipolli	VERIFICATO:		

	VISTO DEL COMMITTENTE  IL RESPONSABILE UNICO DEL PROCEDIMENTO Ing. Laura Tripoli	VISTO DEL CONCEDENTE  Ministero delle Infrastrutture e dei Trasporti
--	--	---



LEGENDA

Indagini ambientali progetto preliminare

SV4 Sondaggi a carotaggio continuo - campagna geognostica 2011

Indagini ambientali progetto definitivo

SV4' Sondaggi a carotaggio continuo e a distruzione - campagna geognostica 2013

PZ-CN-01 Pozzetti ambientali

Indagini ambientali da eseguire

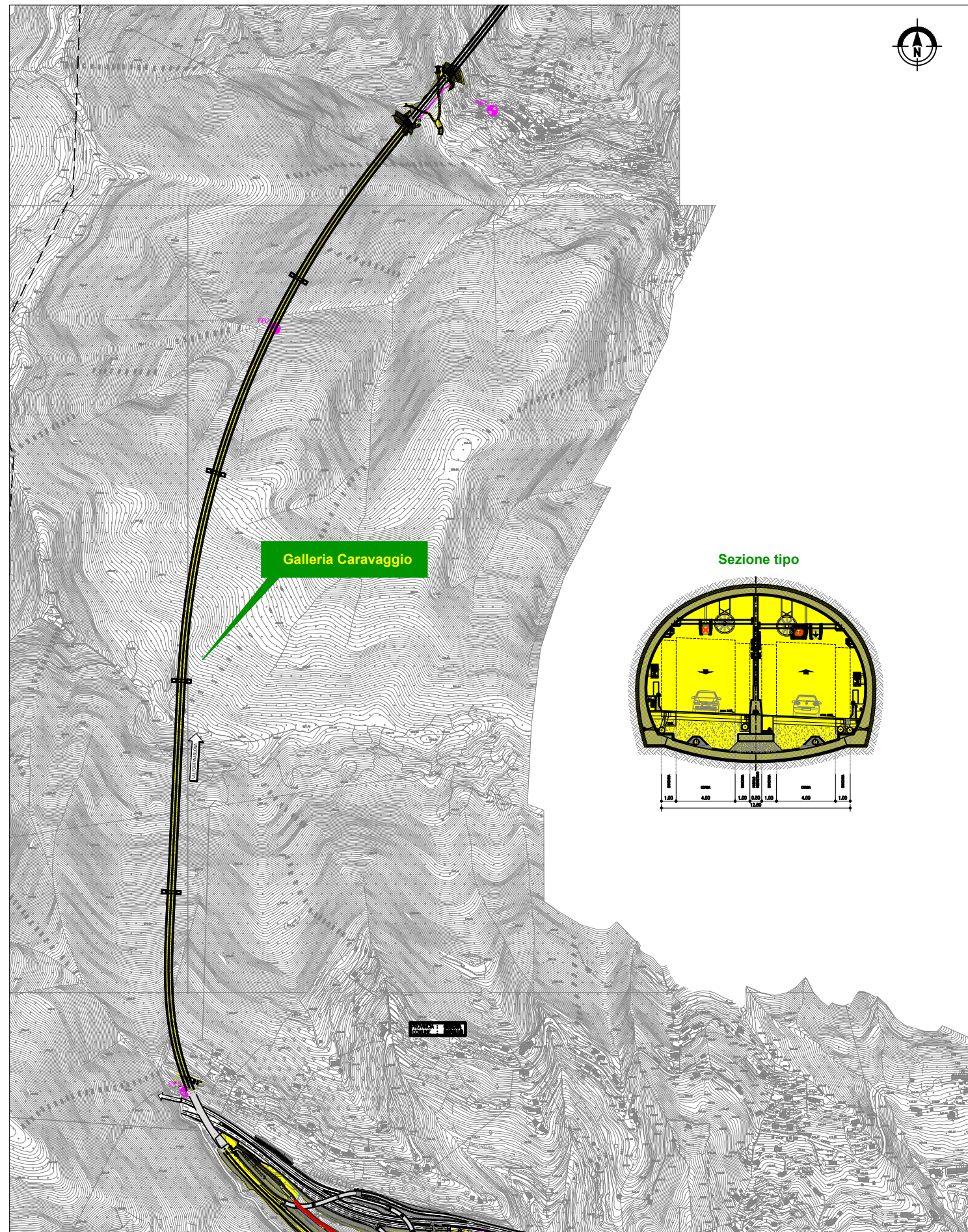
PZ-CN-XX Pozzetti ambientali

Indagini ambientali integrative

Sondaggi a carotaggio continuo e a distruzione - campagna geognostica 2022-2023

Aree di cantieri e di deposito

SITI DI SCAVO



SITI DI RIUTILIZZO

