





COROGRAFIA Scala 1:500.000

Il presente disegno e' di proprieta' aziendale - La Societa' tutelera' i propri diritti a termine di legge.

1	Apr. 2023	Emissione per Integrazioni VIA	Gioacchini C.	Santi. G.	Mattei F.						
0	Lug. 2022	Emissione per Permessi	Gioacchini C.	Santi. G.	Mattei F.						
INDICE	DATA	REVISIONI	ELABORATO	VERIFICATO	APPROVATO						
  Rif. SA: comm. 023113-105 / Dis.LB-D-83222			Comm. NQ/R20133								
			Fig. 1 di 31								
RIFACIMENTO DERIVAZIONE PER PORTO EMPEDOCLE DN 300(12"), DP 24 bar ed opere connesse			Dis. PG-PMA-D-03222								
			INDICE	0	1						
			Scala 1:10.000								
PLANIMETRIA MONITORAGGIO AMBIENTALE			Sostituisce il ...								
			Sostituito dal ...								

RIFACIMENTO DERIVAZIONE PER PORTO EMPEDOCLE
DN 300(12"), DP 24 bar ed opere connesse

PLANIMETRIA MONITORAGGIO AMBIENTALE

1	Apr. 2023	Emissione per Integrazioni VIA	Gioacchini C.	Santi G.	Mattei F.	Foglio 2 di 31
0	Lug. 2022	Emissione per Permessi	Gioacchini C.	Santi G.	Mattei F.	
INDICE	DATA	REVISIONI	ELABORATO	VERIFICATO	APPROVATO	
						Comm. NQ/R20133
			Rif. SA: comm. 023113-105 / Dis.LB-D-83222			Dis. PG-PMA-D-03222
						Scala 1:10.000

METANODOTTI IN PROGETTO

Rif. Der. per Porto Empedocle DN 300(12"), DP 24 bar - Tav. 1-9
Rif. All. Com. di Campofranco DN 100(4"), DP 24 bar - Tav. 1
Ric. All. Com. di Comitini DN 100(4"), DP 24 bar - Tav. 4
Rif. All. Com. di Aragona DN 150(6"), DP 24 bar - Tav. 5
Ric. All. Com. Bompensiere DN 150(6"), DP 24 bar - Tav. 10
Rif. All. M&A Rinnovabili DN 100(4"), DP 24 bar - Tav. 11
Rif. Col. Rid. Joppolo a PIDI P.to Empedocle DN 300(12"), DP 24 bar - Tav. 12
Rif. Dir. per Agrigento DN 150(6"), DP 24 bar - Tav. 13
Rif. All. Laterizi Akragas DN 100(4"), DP 24 bar - Tav. 13
Rif. All. Com. di Agrigento DN 100 (4"), DP 24 bar - Tav. 14



METANODOTTI IN DISMISSIONE

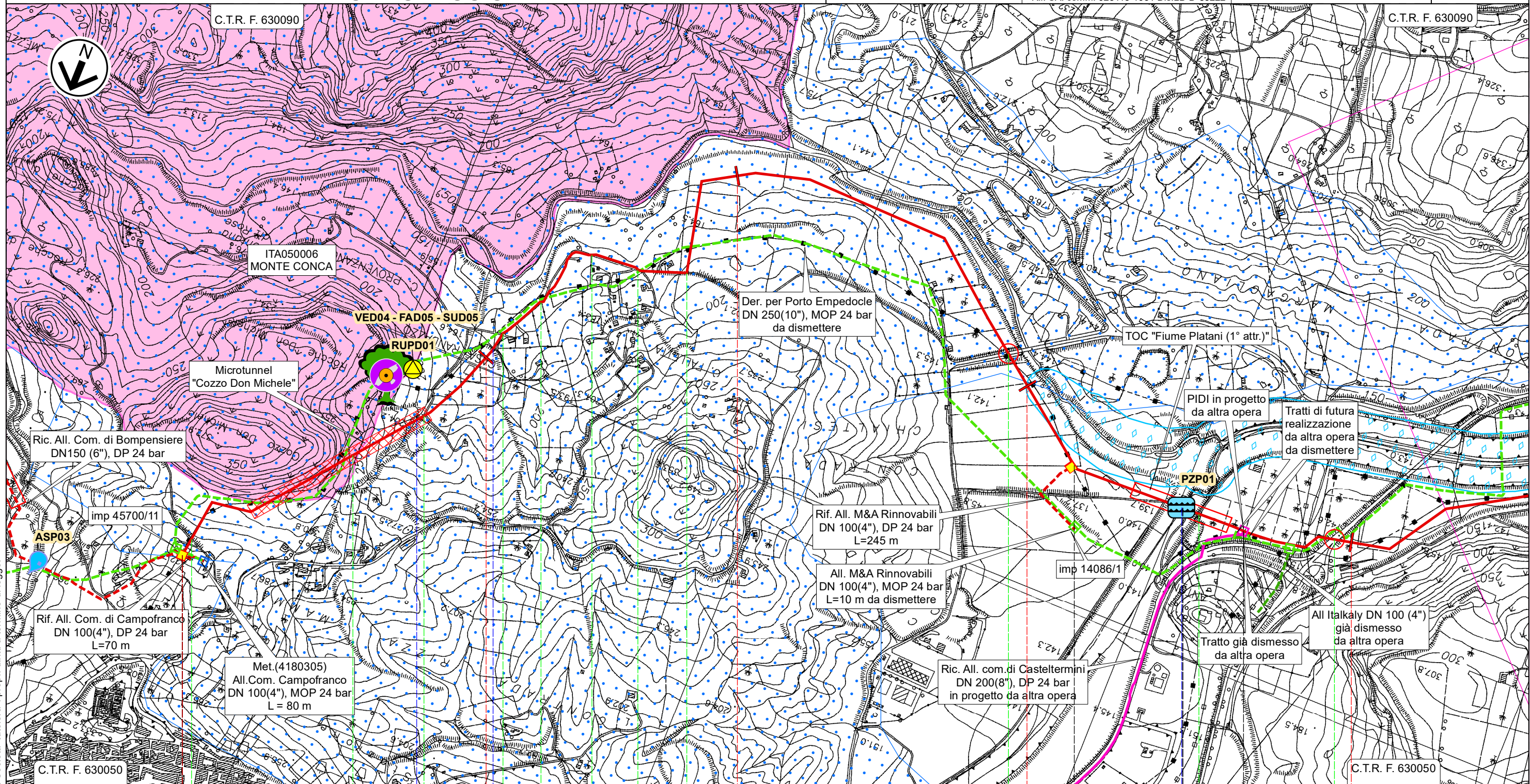
Der. per Porto Empedocle DN 250(10"), MOP 24 bar - Tav. 1A-10A
All. Com. di Campofranco DN 100(4"), MOP 24 bar - Tav. 2A
All. M&A Rinnovabili DN 100(4"), MOP 24 bar - Tav. 2A
All. Com. di Comitini DN 100(4"), MOP 24 bar - Tav. 5A
All. Com. di Aragona DN 150(6"), MOP 24 bar - Tav. 6A
Der. per Bompensiere DN 150(6"), MOP 24 bar - Tav. 11A
Col. Imp. Rid. di Joppolo DN 200(8"), MOP 24 bar - Tav. 12A
Dir. per Agrigento DN 150(6"), MOP 24 bar - Tav. 13A
All. Laterizi Akragas DN 100(4"), MOP 24 bar - Tav. 13A
All. Com. di Agrigento DN 100 (4"), MOP 24 bar - Tav. 14A

RIFACIMENTO DERIVAZIONE PER PORTO EMPEDOCLE DN 300(12"), DP 24 bar ed opere connesse

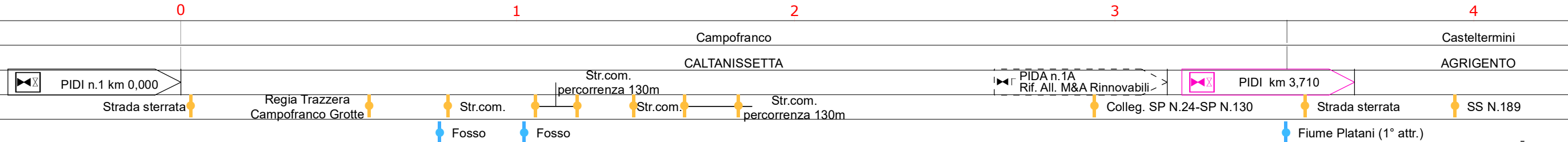
Rif. Der. per Porto Empedocle DN 300 (12"), DP 24 bar
Rif. All. Comune di Campofranco DN 100(4"), DP 24 bar

PLANIMETRIA MONITORAGGIO AMBIENTALE

1	Apr. 2023	Emissione per Integrazioni VIA	Gioacchini C.	Santi G.	Mattei F.	Foglio 3 di 31
0	Lug. 2022	Emissione per Permessi	Gioacchini C.	Santi G.	Mattei F.	
INDICE	DATA	REVISIONI	ELABORATO	VERIFICATO	APPROVATO	Tav: 1
 			Comm. NQ/R20133		Scala 1:10.000	
Rif. SA: comm. 023113-105 / Dis.LB-D-83222			Dis. PG-PMA-D-03222		C.T.R. F. 630090	



Il presente disegno e' di proprieta' aziendale - La Societa' tutelera' i propri diritti a termine di legge.



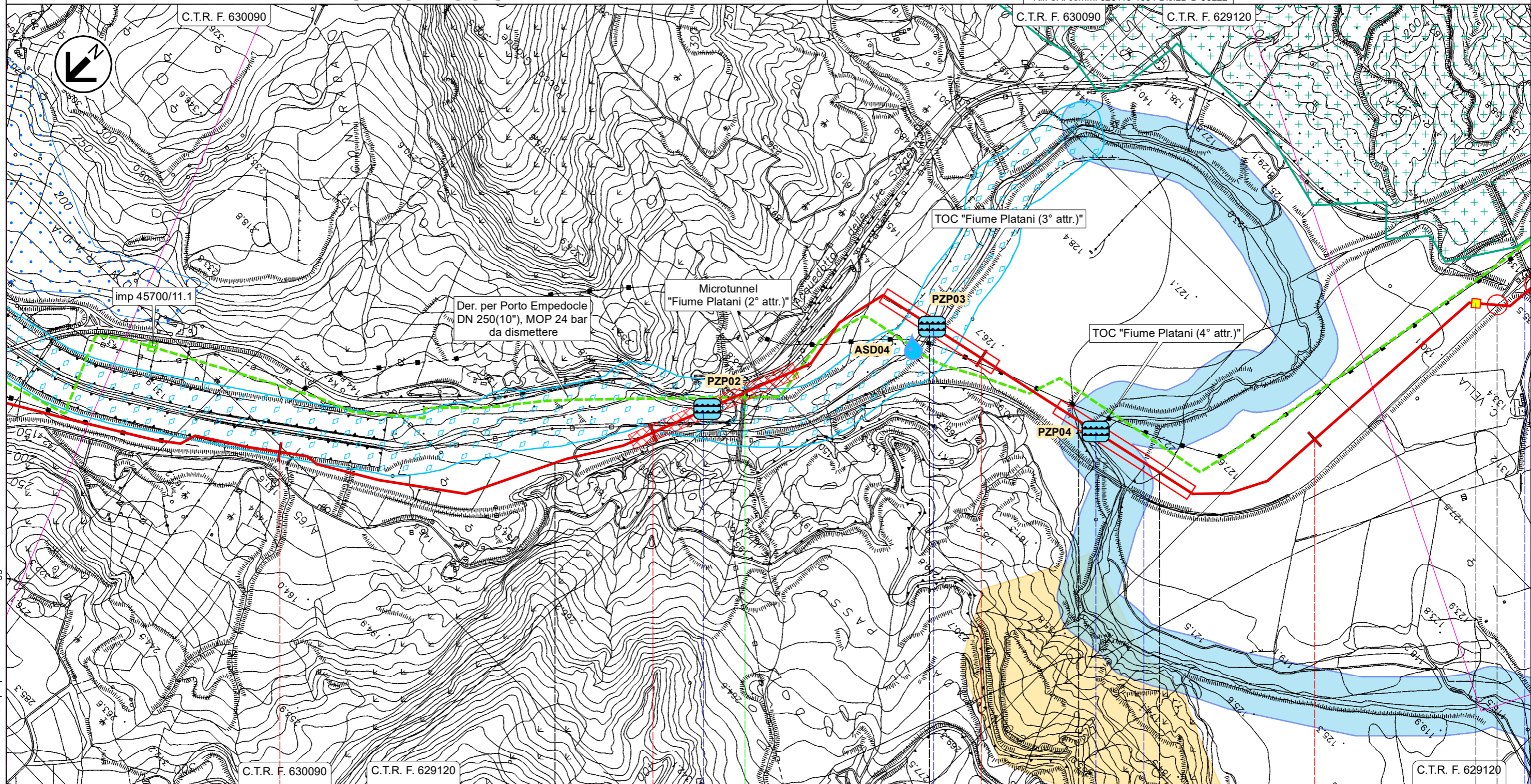
RIFACIMENTO DERIVAZIONE PER PORTO EMPEDOCLE DN 300(12"), DP 24 bar ed opere connesse

1	Apr. 2023	Emissione per Integrazioni VIA	Gioacchini C.	Santi G.	Mattei F.	Foglio 4 di 31
0	Lug. 2022	Emissione per Permessi	Gioacchini C.	Santi G.	Mattei F.	
INDICE	DATA	REVISIONI	ELABORATO	VERIFICATO	APPROVATO	
			Comm. NQ/R20133			Tav: 2
			Dis. PG-PMA-D-03222			Scala 1:10.000

Rif. Der. per Porto Empedocle DN 300 (12"), DP 24 bar
PLANIMETRIA MONITORAGGIO AMBIENTALE



Rif. SA: comm. 023113-105 / Dis.LB-D-83222



Il presente disegno e' di proprieta' aziendale - La Societa' tutelera' i propri diritti a termine di legge.

5	6	7	8
Casteltermini	Campofranco	Casteltermini	Campofranco
AGRIGENTO	CALTANISSETTA	AGRIGENTO	CALTANISSETTA
			Aragona
			AGRIGENTO
PIL n.2 km 8,545			
SP N.21			
Fiume Platani (2° attr.)	Fiume Platani (3° attr.)	Fiume Platani (4° attr.)	Vallone Cantarella
FS Palermo-Agrigento-Porto Empedocle			

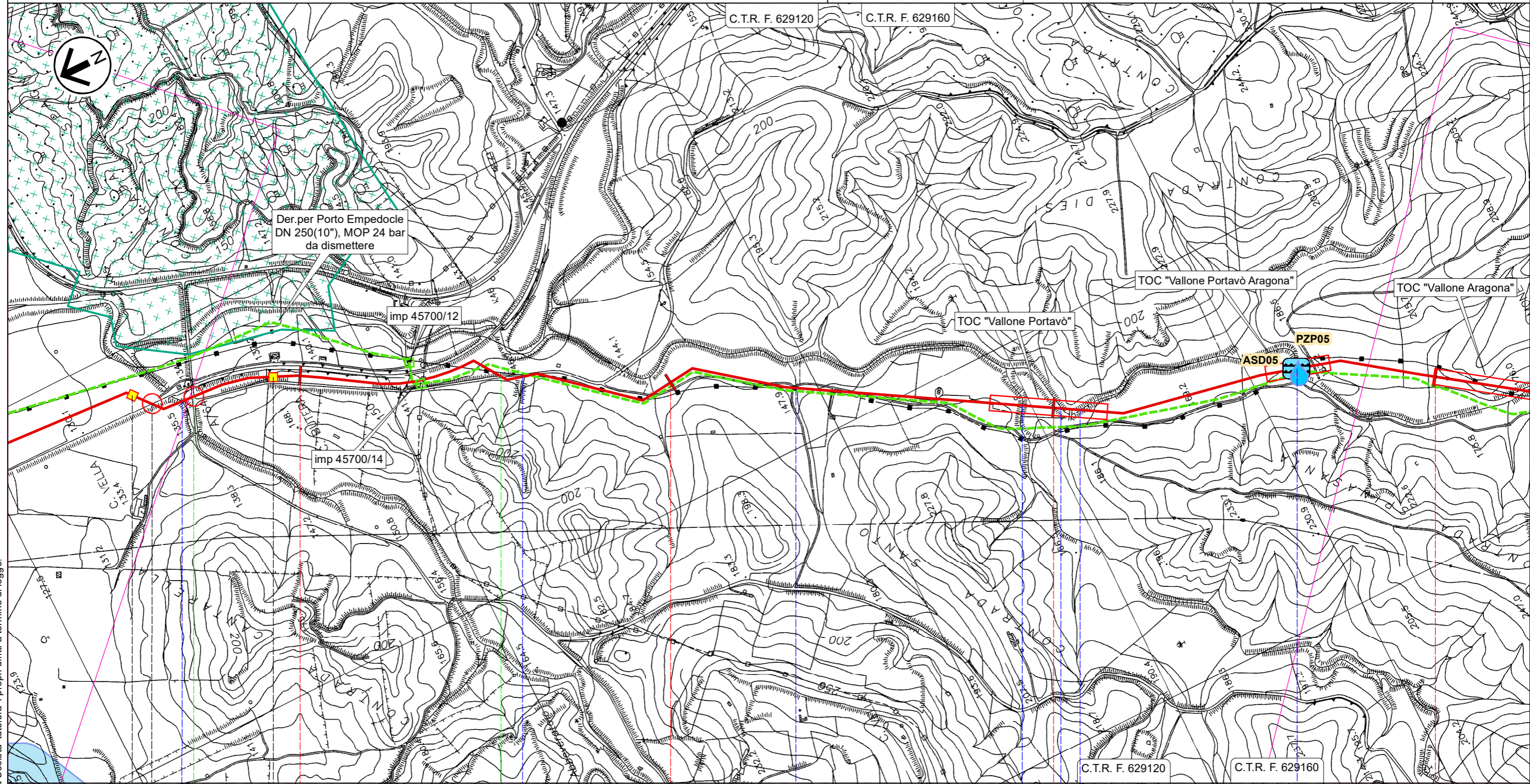
RIFACIMENTO DERIVAZIONE PER PORTO EMPEDOCLE DN 300(12"), DP 24 bar ed opere connesse

1	Apr. 2023	Emissione per Integrazioni VIA	Gioacchini C.	Santi G.	Mattei F.	Foglio 5 di 31
0	Lug. 2022	Emissione per Permessi	Gioacchini C.	Santi G.	Mattei F.	
INDICE	DATA	REVISIONI	ELABORATO	VERIFICATO	APPROVATO	Tav: 3
			Comm. NQ/R20133			Scala 1:10.000
			Dis. PG-PMA-D-03222			

Rif. Der. per Porto Empedocle DN 300 (12"), DP 24 bar
PLANIMETRIA MONITORAGGIO AMBIENTALE



Rif. SA: comm. 023113-105 / Dis.LB-D-83222



9 10 11 12

Aragona
AGRIGENTO



◀ PIL n.2 km 8,545	PIL n.3 km 8,935 ▶	SPC N.41	Strada sterrata	Fosso	Fosso	Vallone Portavò	Vallone Portavò Aragona	Vallone Portavò Aragona
		Vallone del Salto						
		FS Palermo-Agrigento-Porto Empedocle						

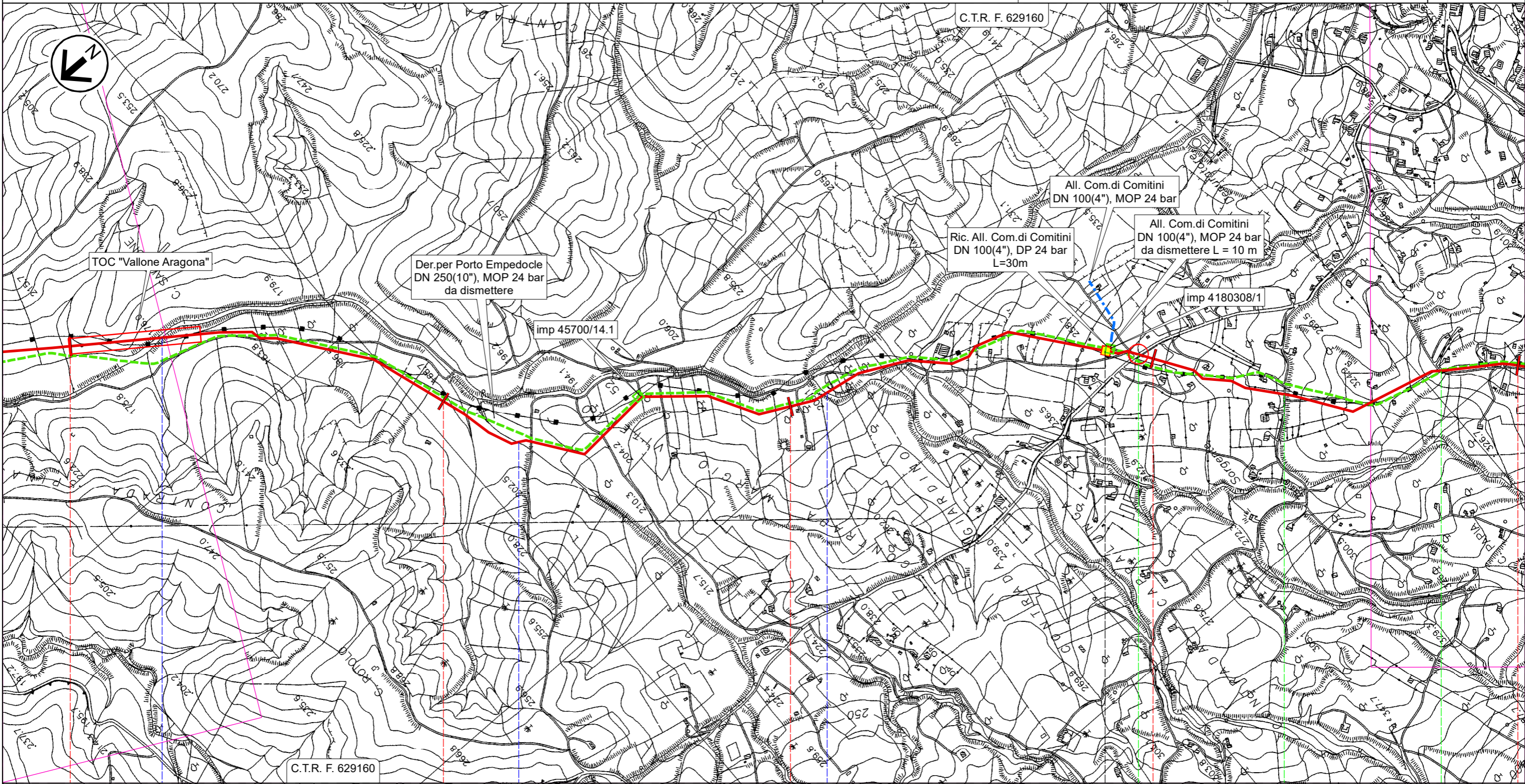
Il presente disegno e' di proprieta' aziendale - La Societa' tutelera' i propri diritti a termine di legge.

RIFACIMENTO DERIVAZIONE PER PORTO EMPEDOCLE DN 300(12"), DP 24 bar ed opere connesse

Rif. Der. per Porto Empedocle DN 300 (12"), DP 24 bar
Ric. All.Com.di Comitini DN 100(4"), DP 24 bar

PLANIMETRIA MONITORAGGIO AMBIENTALE

1	Apr. 2023	Emissione per Integrazioni VIA	Gioacchini C.	Santi G.	Mattei F.	Foglio 6 di 31
0	Lug. 2022	Emissione per Permessi	Gioacchini C.	Santi G.	Mattei F.	
INDICE	DATA	REVISIONI	ELABORATO	VERIFICATO	APPROVATO	Tav: 4
 			Comm. NQ/R20133			Scala 1:10.000
Rif. SA: comm. 023113-105 / Dis.LB-D-83222			Dis. PG-PMA-D-03222			



C.T.R. F. 629160

C.T.R. F. 629160

12

13

14

15

16

Aragona

AGRIGENTO

◀▶ PIDI n.4 km 14,875

SPNC N.11

Str. vic.

Str. vic.

Vallone Aragona

Vallone Ferrera

Vallone Campanella

RIFACIMENTO DERIVAZIONE PER PORTO EMPEDOCLE DN 300(12"), DP 24 bar ed opere connesse

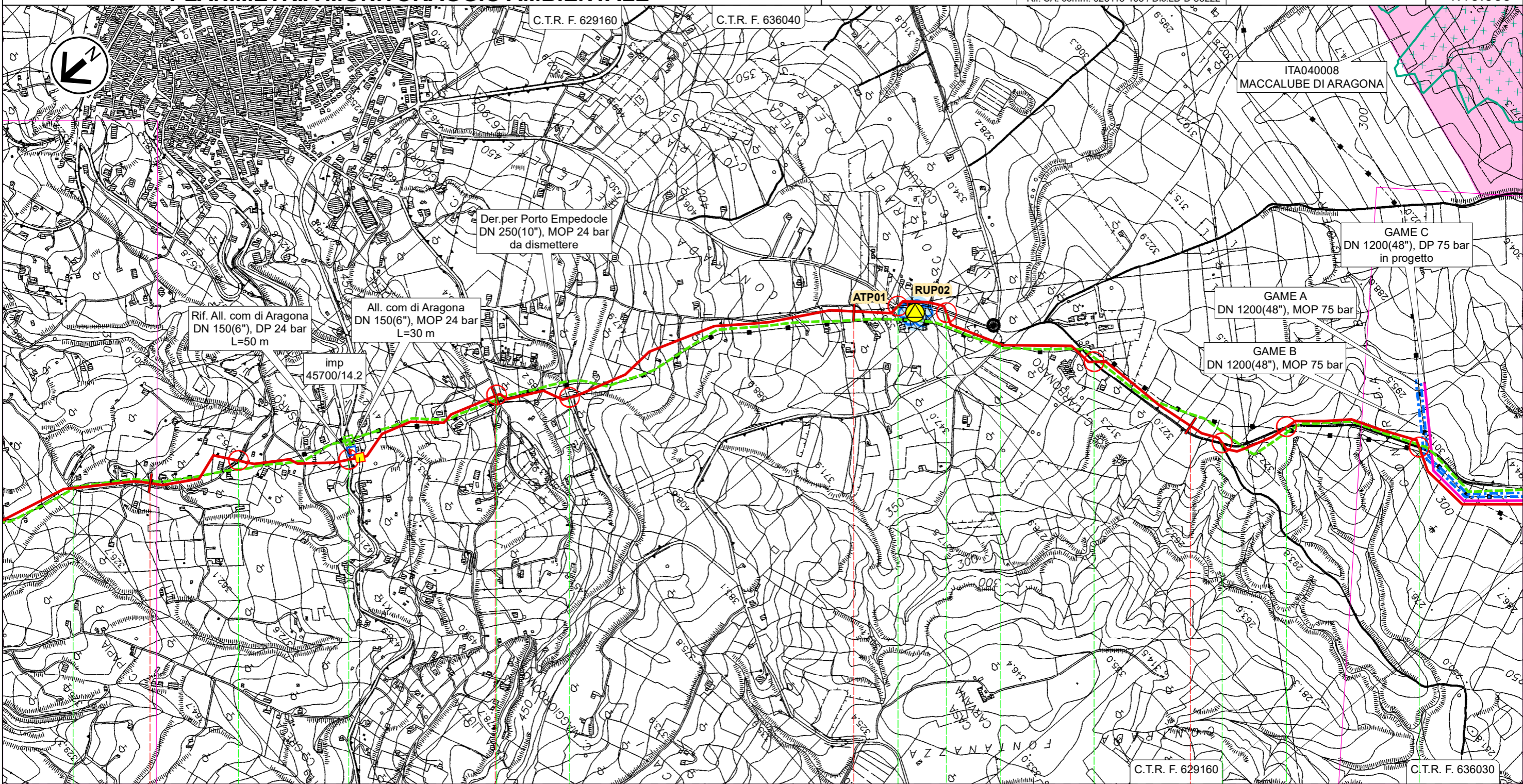
Rif. Der. per Porto Empedocle DN 300 (12"), DP 24 bar
Rif. All.Com di Aragona DN 150(6"), DP 24 bar

PLANIMETRIA MONITORAGGIO AMBIENTALE

1	Apr. 2023	Emissione per Integrazioni VIA	Gioacchini C.	Santi G.	Mattei F.	Foglio 7 di 31
0	Lug. 2022	Emissione per Permessi	Gioacchini C.	Santi G.	Mattei F.	
INDICE	DATA	REVISIONI	ELABORATO	VERIFICATO	APPROVATO	
			Comm. NQ/R20133			Tav: 5
			Dis. PG-PMA-D-03222			Scala 1:10.000



Rif. SA: comm. 023113-105 / Dis.LB-D-83222



Il presente disegno e' di proprieta' aziendale - La Societa' tutelera' i propri diritti a termine di legge.

PIDI n.5 km 16,590

Str. vic. Str. vic. SP N.17-C Str. vic. Str. vic. Str.com. Str.com. Str. vic. SPNC N.22 SPNC N.22 SPNC N.22 SPNC N.22

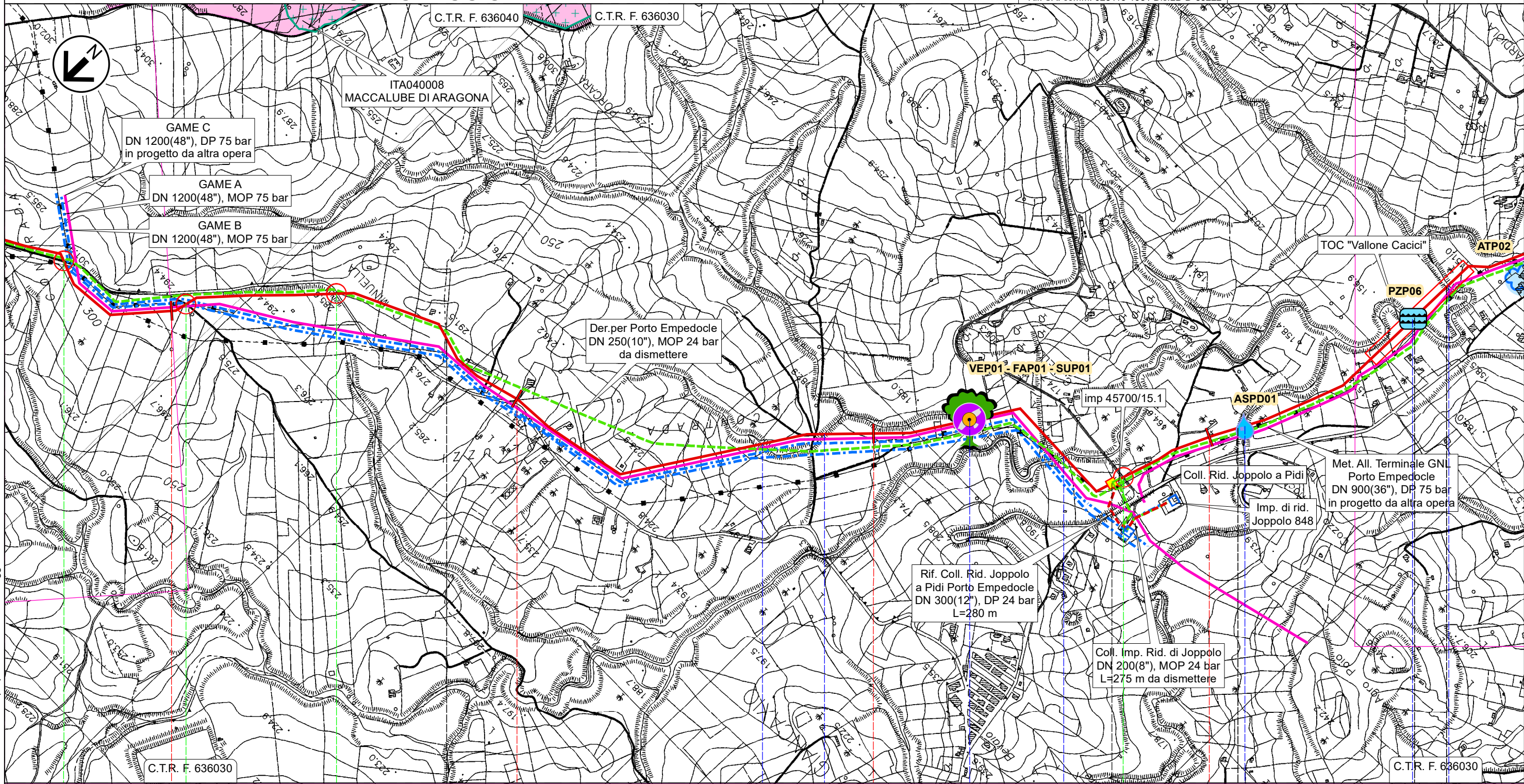
RIFACIMENTO DERIVAZIONE PER PORTO EMPEDOCLE DN 300(12"), DP 24 bar ed opere connesse

1	Apr. 2023	Emissione per Integrazioni VIA	Gioacchini C.	Santi G.	Mattei F.	Foglio 8 di 31
0	Lug. 2022	Emissione per Permessi	Gioacchini C.	Santi G.	Mattei F.	
INDICE	DATA	REVISIONI	ELABORATO	VERIFICATO	APPROVATO	
			Comm. NQ/R20133			Tav: 6
			Dis. PG-PMA-D-03222			Scala 1:10.000

Rif. Der. per Porto Empedocle DN 300 (12"), DP 24 bar
PLANIMETRIA MONITORAGGIO AMBIENTALE

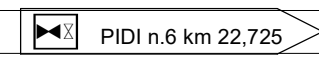


Rif. SA: comm. 023113-105 / Dis.LB-D-83222



20	21	22	23
Aragona	Joppolo Giancaxio	Raffadali	Joppolo Raffadali Giancaxio

AGRIGENTO



- SPNC N.22
- Str.com.
- SPNC N.22
- Fosso Cipollazzi
- Fosso Cipollazzi
- Fosso Cipollazzi
- Vallone Vocali
- Vallone Cacici (1° attr.) (2° attr.)
- (3° attr.)

Il presente disegno e' di proprieta' aziendale - La Societa' tutelera' i propri diritti a termine di legge.

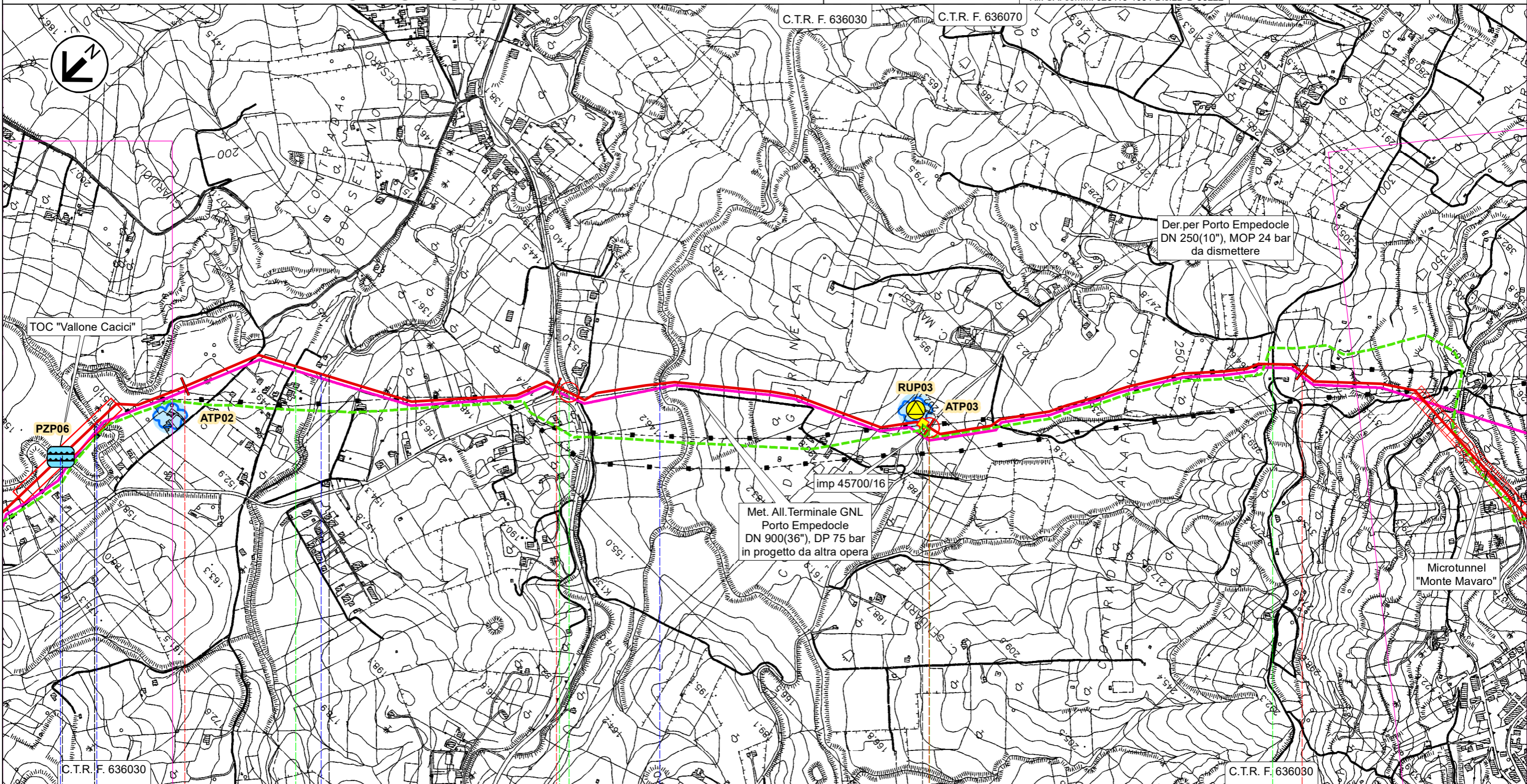
RIFACIMENTO DERIVAZIONE PER PORTO EMPEDOCLE DN 300(12"), DP 24 bar ed opere connesse

1	Apr. 2023	Emissione per Integrazioni VIA	Gioacchini C.	Santi G.	Mattei F.	Foglio 9 di 31
0	Lug. 2022	Emissione per Permessi	Gioacchini C.	Santi G.	Mattei F.	
INDICE	DATA	REVISIONI	ELABORATO	VERIFICATO	APPROVATO	Tav: 7
			Comm. NQ/R20133			Scala 1:10.000
			Dis. PG-PMA-D-03222			

Rif. Der. per Porto Empedocle DN 300 (12"), DP 24 bar
PLANIMETRIA MONITORAGGIO AMBIENTALE



Rif. SA: comm. 023113-105 / Dis.LB-D-83222



Il presente disegno e' di proprieta' aziendale - La Societa' tutelera' i propri diritti a termine di legge.

24	25	26	27
Raffadali Joppolo Giancaxio	Raffadali	AGRIGENTO	Agrigento
		PIL n.7 km 25,980	
Regia Trazzera Raffadali Girgenti		Svincolo SS N.118-SP N.18	SS N.118
(2° attr.)	Vallone Cacici (3° attr.)	Vallone Mendolazza	Vallone San Lorenzo
		SP N.77	Str.vic.

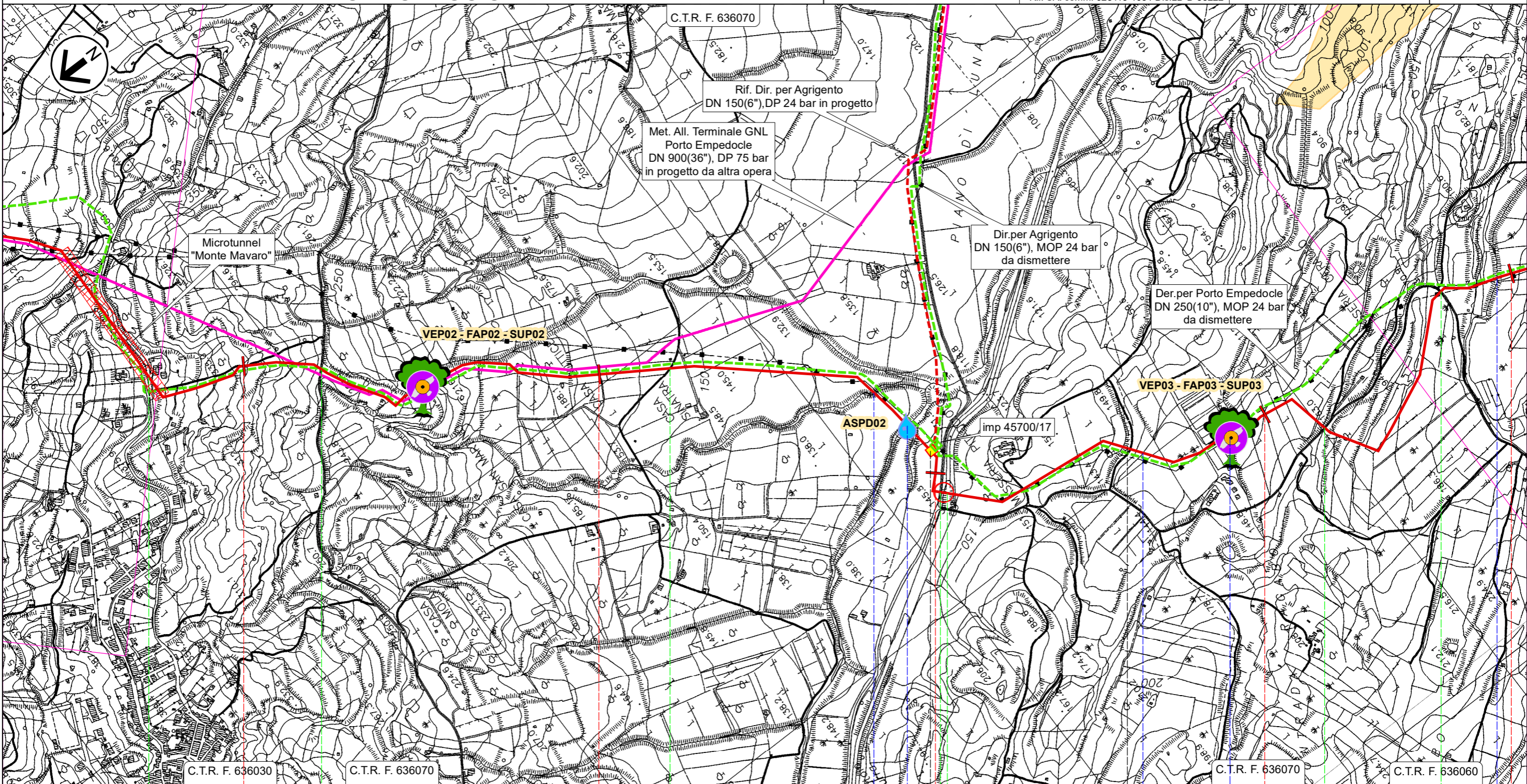
RIFACIMENTO DERIVAZIONE PER PORTO EMPEDOCLE DN 300(12"), DP 24 bar ed opere connesse

1	Apr. 2023	Emissione per Integrazioni VIA	Gioacchini C.	Santi G.	Mattei F.	Foglio 10 di 31
0	Lug. 2022	Emissione per Permessi	Gioacchini C.	Santi G.	Mattei F.	
INDICE	DATA	REVISIONI	ELABORATO	VERIFICATO	APPROVATO	
			Comm. NQ/R20133			Tav: 8
			Dis. PG-PMA-D-03222			Scala 1:10.000

Rif. Der. per Porto Empedocle DN 300 (12"), DP 24 bar
PLANIMETRIA MONITORAGGIO AMBIENTALE



Rif. SA: comm. 023113-105 / Dis.LB-D-83222



28

29

30

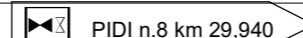
31

32

Agrigento

Porto Empedocle

AGRIGENTO



SP N.02-B

Str.vic.

Str.vic.

SPR N.24

Str.com.

Str.com.

Str.com.

Vallone Sinatra

Torrente Salsetto

Fosso

Fosso

Vallone Napatitano

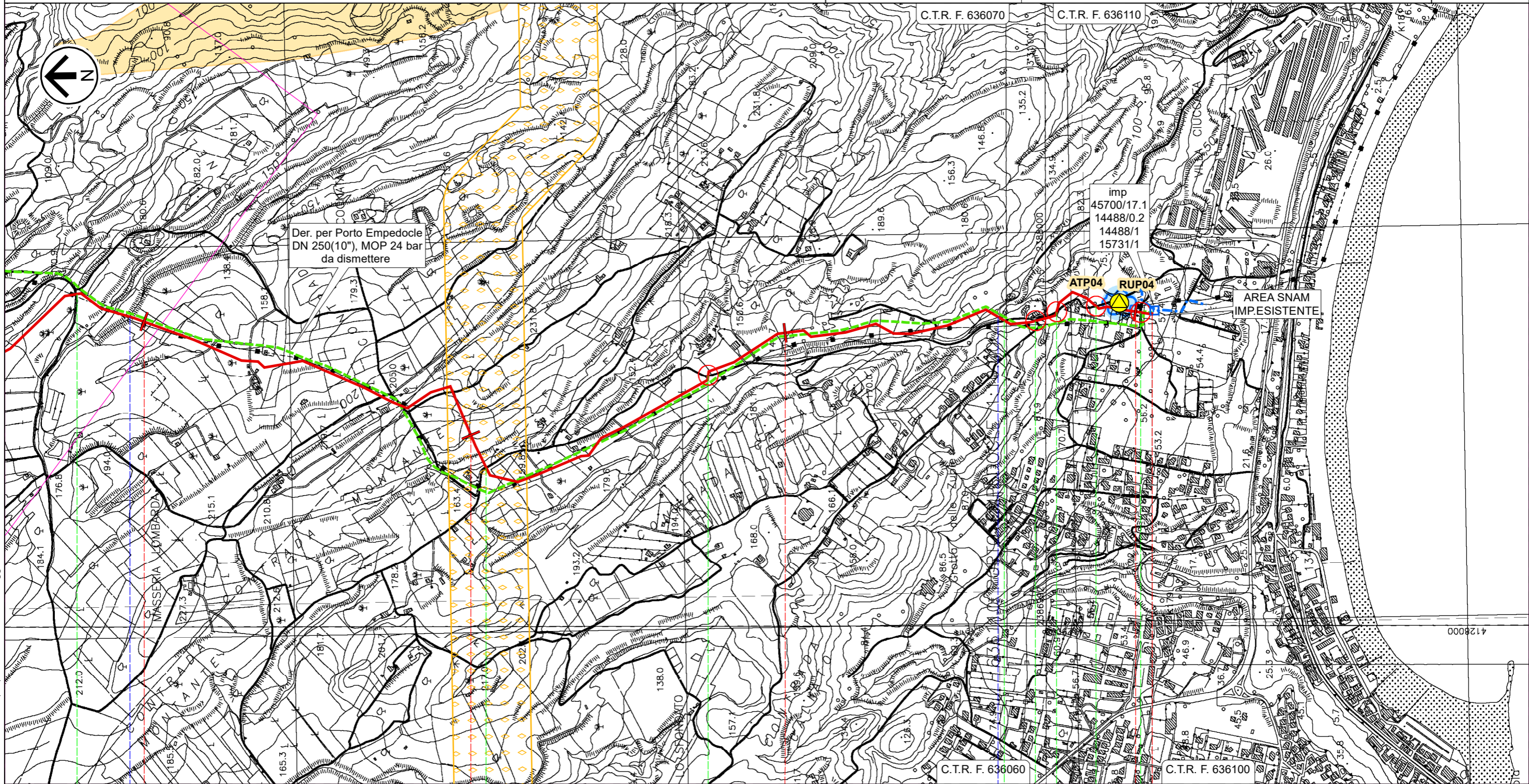
RIFACIMENTO DERIVAZIONE PER PORTO EMPEDOCLE DN 300(12"), DP 24 bar ed opere connesse

1	Apr. 2023	Emissione per Integrazioni VIA	Gioacchini C.	Santi G.	Mattei F.	Foglio 11 di 31
0	Lug. 2022	Emissione per Permessi	Gioacchini C.	Santi G.	Mattei F.	
INDICE	DATA	REVISIONI	ELABORATO	VERIFICATO	APPROVATO	
			Comm. NQ/R20133			Tav: 9
			Dis. PG-PMA-D-03222			Scala 1:10.000

Rif. Der. per Porto Empedocle DN 300 (12"), DP 24 bar
PLANIMETRIA MONITORAGGIO AMBIENTALE



Rif. SA: comm. 023113-105 / Dis.LB-D-83222



32

33

34

35,050

Porto Empedocle
AGRIGENTO

Str.com.

Str.com.

Str.com.

Str.com.

IMP n. km 35,050

Str.vic.

Str.com.

Vallone Napatitano

Torrente Re (o Vallone di Giro)

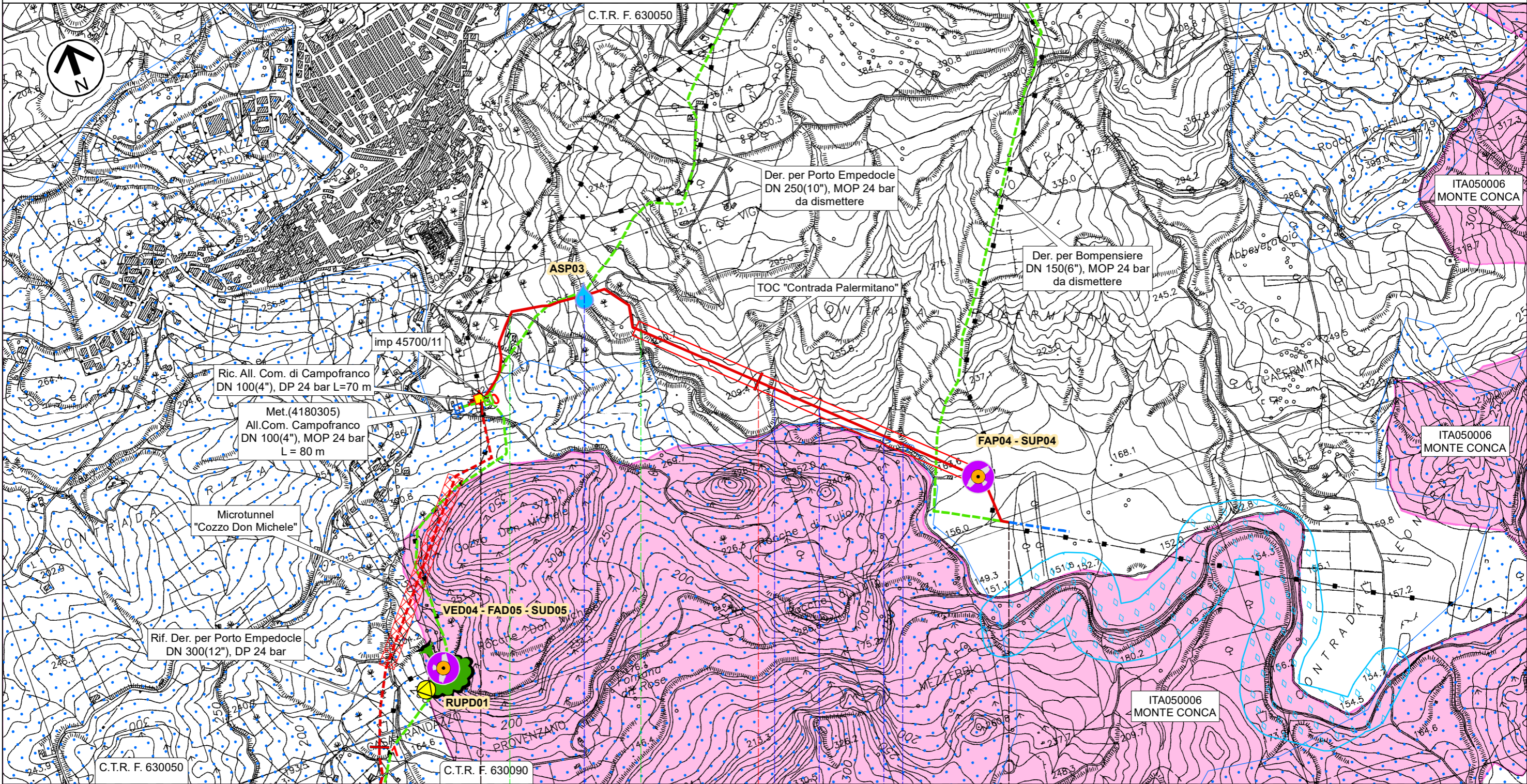
RIFACIMENTO DERIVAZIONE PER PORTO EMPEDOCLE DN 300(12"), DP 24 bar ed opere connesse

Ric. All. Comune di Bompensiere DN 150(6"), DP 24 bar
PLANIMETRIA MONITORAGGIO AMBIENTALE

1	Apr. 2023	Emissione per Integrazioni VIA	Gioacchini C.	Santi G.	Mattei F.	Foglio 12 di 31
0	Lug. 2022	Emissione per Permessi	Gioacchini C.	Santi G.	Mattei F.	
INDICE	DATA	REVISIONI	ELABORATO	VERIFICATO	APPROVATO	Tav: 10
			Comm. NQ/R20133			Scala 1:10.000
			Dis. PG-PMA-D-03222			

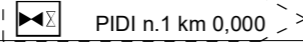


Rif. SA: comm. 023113-105 / Dis.LB-D-83222



0 1 1,770

Campofranco
CALTANISSETTA



- Str.com.
- Strada sterrata
- Torrente San Giuseppe
- Fosso
- Fosso
- Fosso
- Fosso

Il presente disegno e' di proprieta' aziendale - La Societa' tutelera' i propri diritti a termine di legge.

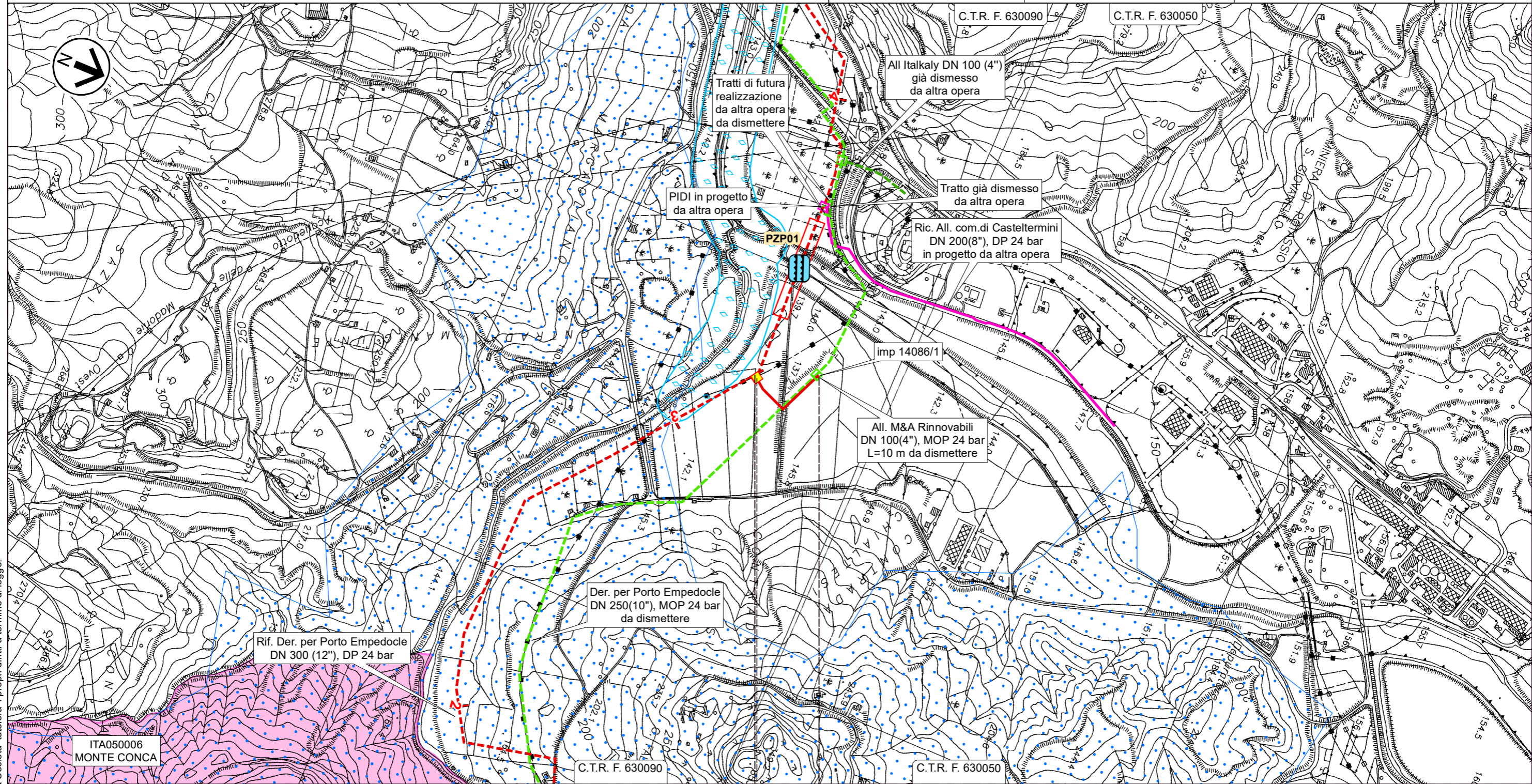
RIFACIMENTO DERIVAZIONE PER PORTO EMPEDOCLE DN 300(12"), DP 24 bar ed opere connesse

Rif. All. M&A Rinnovabili DN 100(4"), DP 24 bar
PLANIMETRIA MONITORAGGIO AMBIENTALE

1	Apr. 2023	Emissione per Integrazioni VIA	Gioacchini C.	Santi G.	Mattei F.	Foglio 13 di 31
0	Lug. 2022	Emissione per Permessi	Gioacchini C.	Santi G.	Mattei F.	
INDICE	DATA	REVISIONI	ELABORATO	VERIFICATO	APPROVATO	Tav: 11
			Comm. NQ/R20133			Scala 1:10.000
			Dis. PG-PMA-D-03222			



Rif. SA: comm. 023113-105 / Dis.LB-D-83222



0 0,245

Campofranco
CALTANISSETTA

► PIDA n.1A km 0,010

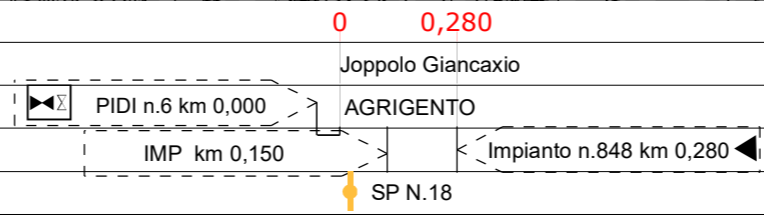
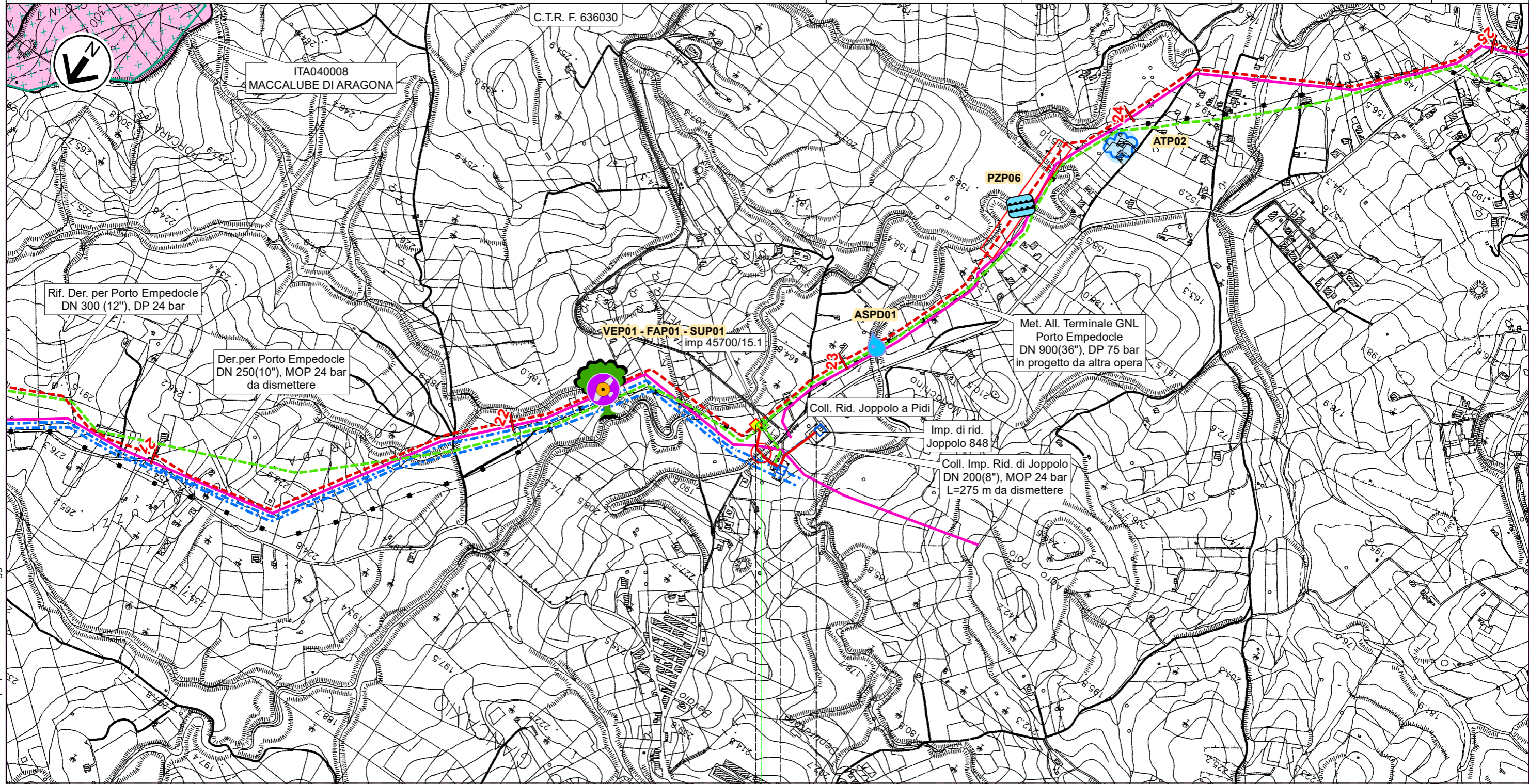
RIFACIMENTO DERIVAZIONE PER PORTO EMPEDOCLE DN 300(12"), DP 24 bar ed opere connesse

1	Apr. 2023	Emissione per Integrazioni VIA	Gioacchini C.	Santi G.	Mattei F.	Foglio 14 di 31
0	Lug. 2022	Emissione per Permessi	Gioacchini C.	Santi G.	Mattei F.	
INDICE	DATA	REVISIONI	ELABORATO	VERIFICATO	APPROVATO	Tav: 12
			Comm. NQ/R20133			Scala 1:10.000
			Dis. PG-PMA-D-03222			

Rif. Col. Rid. Joppolo a PIDI Porto Empedocle DN 300 (12"), DP 24 bar
PLANIMETRIA MONITORAGGIO AMBIENTALE



Rif. SA: comm. 023113-105 / Dis.LB-D-83222



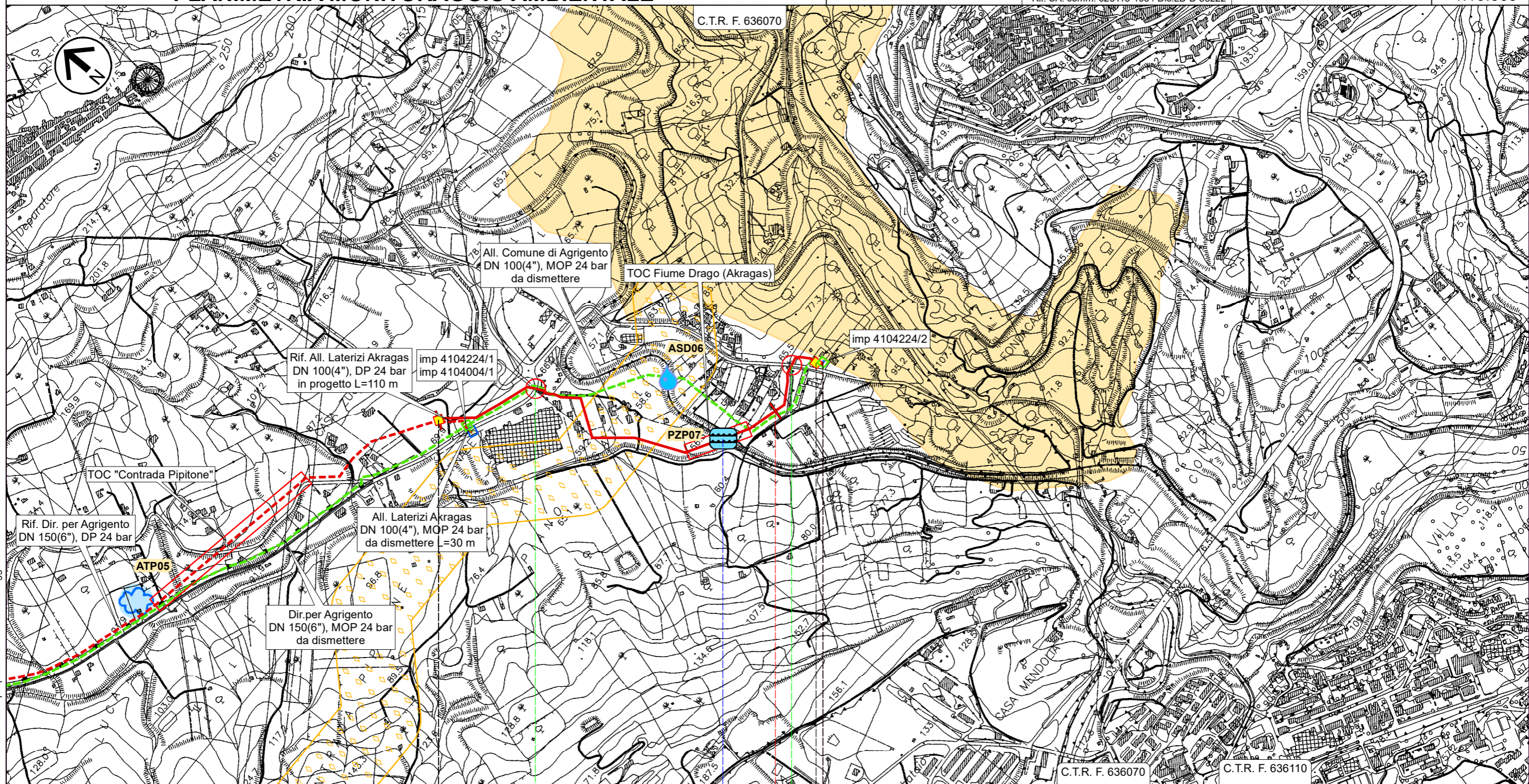
RIFACIMENTO DERIVAZIONE PER PORTO EMPEDOCLE DN 300(12"), DP 24 bar ed opere connesse

Rif.All.Com. Agrigento DN 100 (4"), DP 24 bar
PLANIMETRIA MONITORAGGIO AMBIENTALE

1	Apr. 2023	Emissione per Integrazioni VIA	Gioacchini C.	Santi G.	Mattei F.	Foglio 16 di 31
0	Lug. 2022	Emissione per Permessi	Gioacchini C.	Santi G.	Mattei F.	
INDICE	DATA	REVISIONI	ELABORATO	VERIFICATO	APPROVATO	Tav: 14
			Comm. NQ/R20133			Scala 1:10.000
			Dis. PG-PMA-D-03222			



Rif. SA: comm. 023113-105 / Dis.LB-D-83222



0 1 1,240

Agrigento

AGRIGENTO

◀▶ PIL n.1B km 0,000

▶◀ PIDA n.2B km 1,215

SP N.02-A

SP N.01-B

Fiume Drago (Fiume Akragas)

Il presente disegno e' di proprieta' aziendale - La Societa' tutelera' i propri diritti a termine di legge.

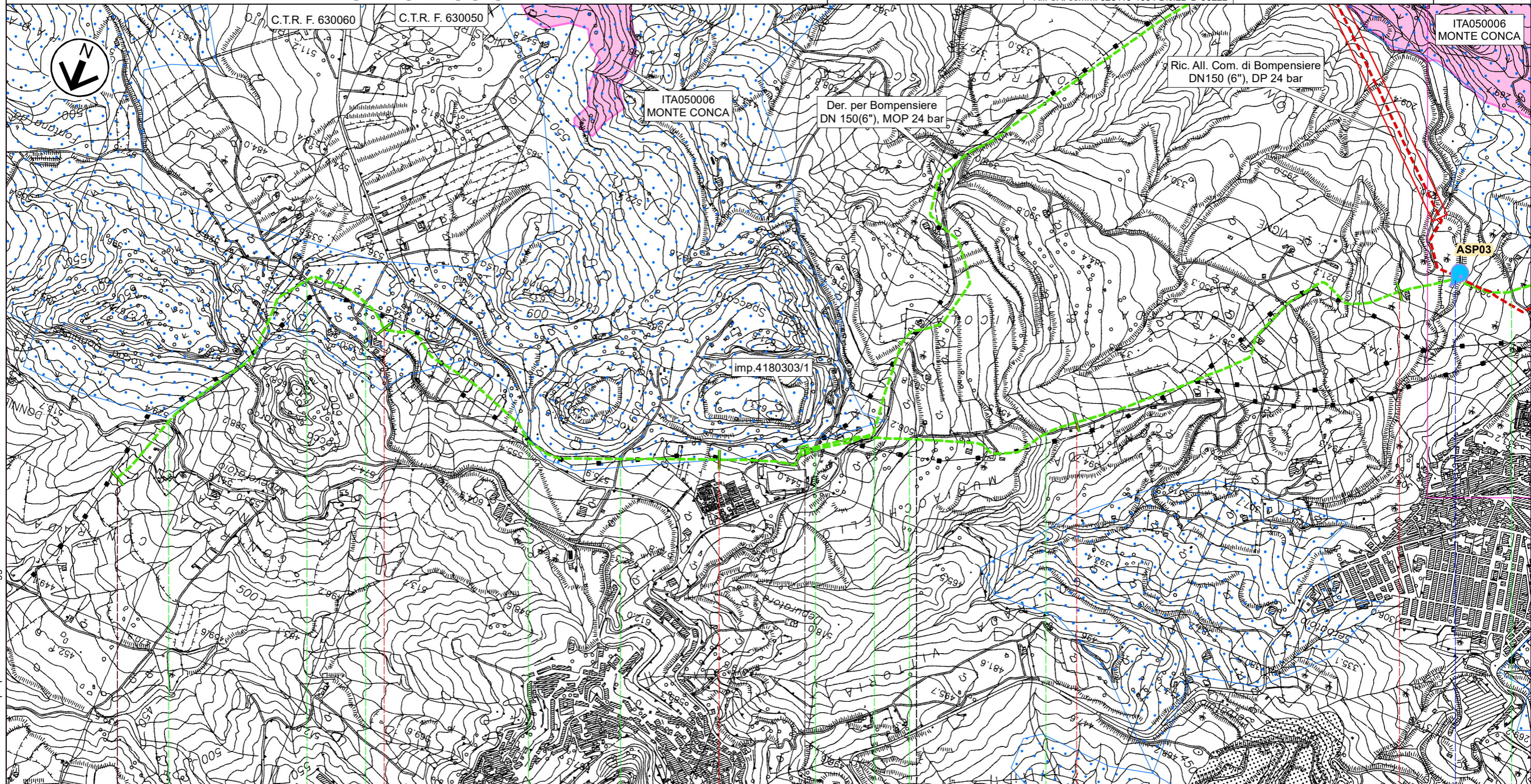
RIFACIMENTO DERIVAZIONE PER PORTO EMPEDOCLE DN 300(12"), DP 24 bar ed opere connesse

1	Apr. 2023	Emissione per Integrazioni VIA	Gioacchini C.	Santi G.	Mattei F.	Foglio 17 di 31
0	Lug. 2022	Emissione per Permessi	Gioacchini C.	Santi G.	Mattei F.	
INDICE	DATA	REVISIONI	ELABORATO	VERIFICATO	APPROVATO	Tav: 1A
			Comm. NQ/R20133			Scala 1:10.000
			Dis. PG-PMA-D-03222			

Der. per Porto Empedocle DN 250 (10"), MOP 24 bar
PLANIMETRIA MONITORAGGIO AMBIENTALE



Rif. SA: comm. 023113-105 / Dis.LB-D-83222



0	1	2	3	4
Sutera		CALTANISSETTA		
PIDS n.4180303/1 km 2,250				
SP N.132	SP N.132	Str.com.	SP N.132	Str.com.
			Str.com.	Str.com.
			Str.com.	Str.com.
			Str.com.	Str.com.
				Torrente San Giuseppe

Il presente disegno e' di proprieta' aziendale - La Societa' tutelera' i propri diritti a termine di legge.

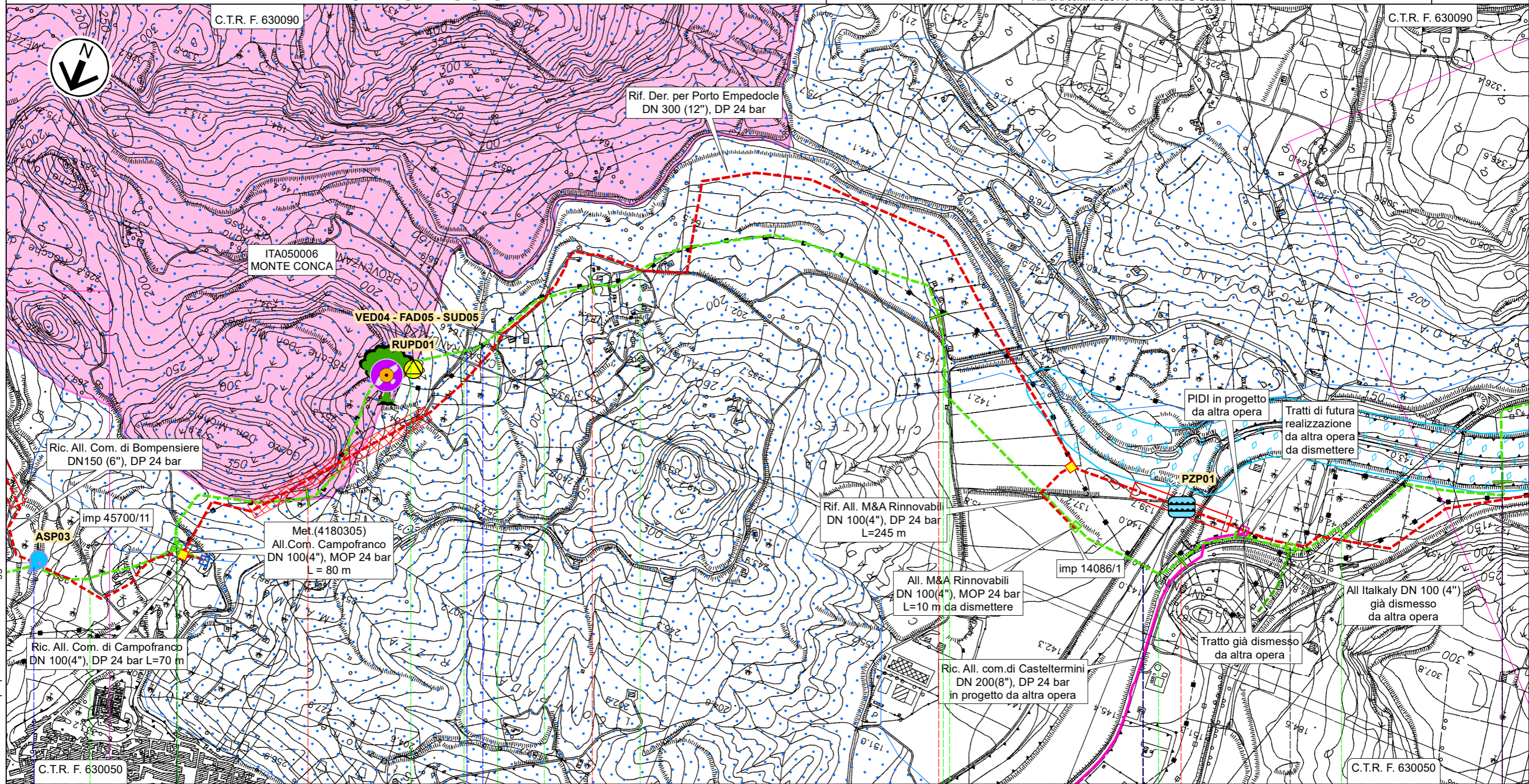
RIFACIMENTO DERIVAZIONE PER PORTO EMPEDOCLE DN 300(12"), DP 24 bar ed opere connesse

Der. per Porto Empedocle DN 250 (10"), MOP 24 bar
All Com.di Campofranco DN 100(4"),MOP 24 bar-All. M&A Rinnovabili DN 100(4"),MOP 24 bar
PLANIMETRIA MONITORAGGIO AMBIENTALE

1	Apr. 2023	Emissione per Integrazioni VIA	Gioacchini C.	Santi G.	Mattei F.	Foglio 18 di 31
0	Lug. 2022	Emissione per Permessi	Gioacchini C.	Santi G.	Mattei F.	
INDICE	DATA	REVISIONI	ELABORATO	VERIFICATO	APPROVATO	
			Comm. NQ/R20133			Tav: 2A
			Dis. PG-PMA-D-03222			Scala 1:10.000



Rif. SA: comm. 023113-105 / Dis.LB-D-83222



5 6 7 8 9

Campofranco
CALTANISSETTA
Casteltermeni
CALTANISSETTA



PIDS n.45700/11 km 4,560 PIDI km 8,335

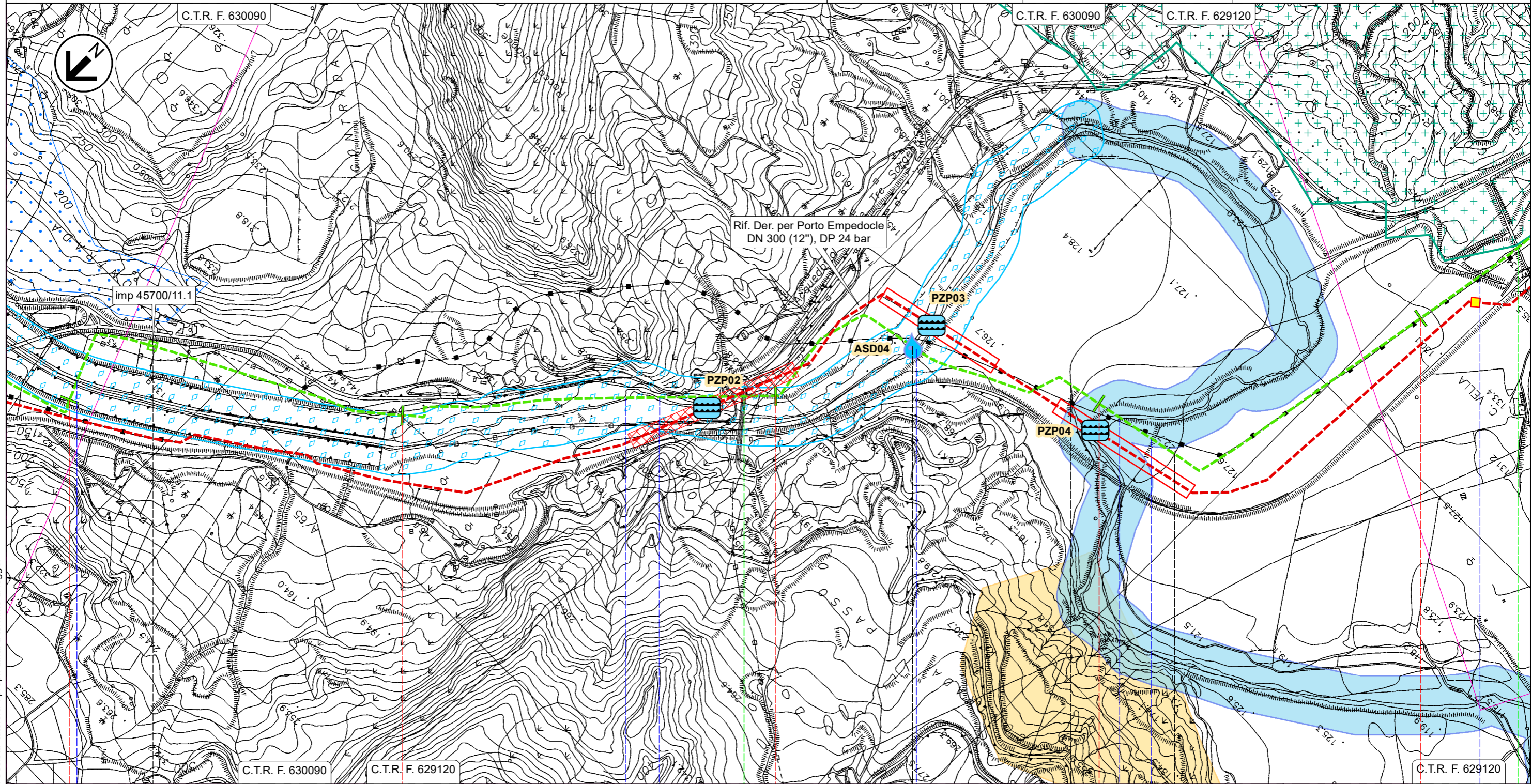
Str.com. Strada sterrata Regia Trazzera Campofranco Grotte Str.com. Str.com. Str.com. Str.com. SP N.130 Str.com. Strada sterrata SS N.189
Torrente San Giuseppe Fosso Fosso Fiume Platani Fiume Platani

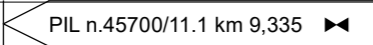







Il presente disegno e' di proprieta' aziendale - La Societa' tutelera' i propri diritti a termine di legge.

RIFACIMENTO DERIVAZIONE PER PORTO EMPEDOCLE DN 300(12"), DP 24 bar ed opere connesse

Der. per Porto Empedocle DN 250 (10"), MOP 24 bar
PLANIMETRIA MONITORAGGIO AMBIENTALE

1	Apr. 2023	Emissione per Integrazioni VIA	Gioacchini C.	Santi G.	Mattei F.	Foglio 19 di 31
0	Lug. 2022	Emissione per Permessi	Gioacchini C.	Santi G.	Mattei F.	
INDICE	DATA	REVISIONI	ELABORATO	VERIFICATO	APPROVATO	Tav: 3A
 			Comm. NQ/R20133		Scala 1:10.000	
Rif. SA: comm. 023113-105 / Dis.LB-D-83222			Dis. PG-PMA-D-03222			



9	10	11	12	13
Casteltermini	Campofranco	Casteltermini	Campofranco	Aragona
AGRIGENTO	CALTANISSETTA	AGRIGENTO	CALTANISSETTA	AGRIGENTO
				
 SP N.21				
 Fiume Platani	Fiume Platani 	Fiume Platani 	Fiume Platani 	Fiume Platani  Vallone Cantarella
				Vallone del Salto 

Il presente disegno e' di proprieta' aziendale - La Societa' tutelera' i propri diritti a termine di legge.

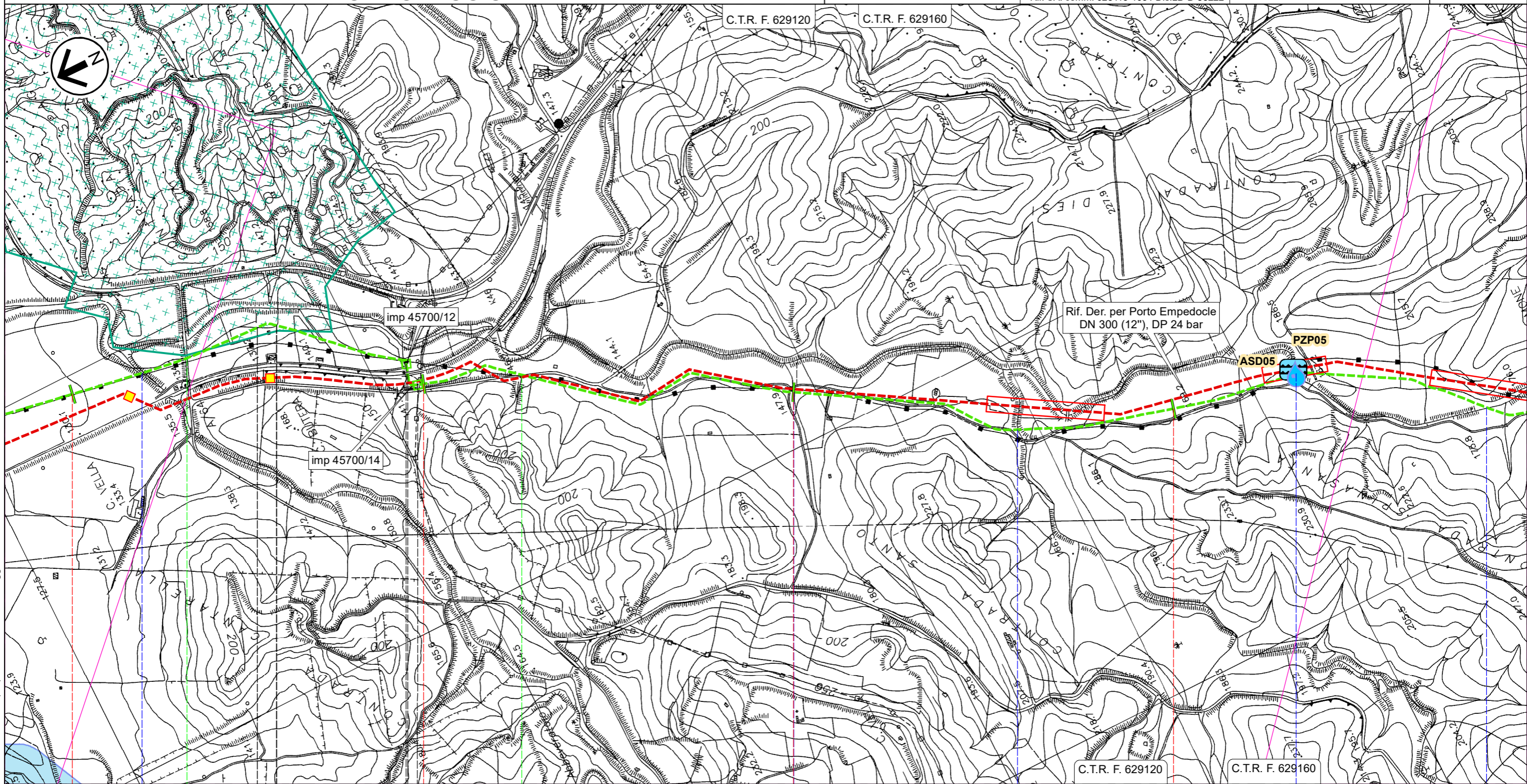
RIFACIMENTO DERIVAZIONE PER PORTO EMPEDOCLE DN 300(12"), DP 24 bar ed opere connesse

Der. per Porto Empedocle DN 250 (10"), MOP 24 bar
PLANIMETRIA MONITORAGGIO AMBIENTALE

1	Apr. 2023	Emissione per Integrazioni VIA	Gioacchini C.	Santi G.	Mattei F.	Foglio 20 di 31
0	Lug. 2022	Emissione per Permessi	Gioacchini C.	Santi G.	Mattei F.	
INDICE	DATA	REVISIONI	ELABORATO	VERIFICATO	APPROVATO	Tav: 4A
			Comm. NQ/R20133			Scala 1:10.000
			Dis. PG-PMA-D-03222			



Rif. SA: comm. 023113-105 / Dis.LB-D-83222



13

14

15

16

Aragona

Campofranco

Aragona

AGRIGENTO

CALTANISSETTA

AGRIGENTO

PIL n.45700/12 km 13,910

PIL n.45700/14 km 13,985

SPC N.41

Strada sterrata

Vallone del Salto

Fosso

Vallone Portavò

Vallone Portavò Aragona



Vallone Aragona

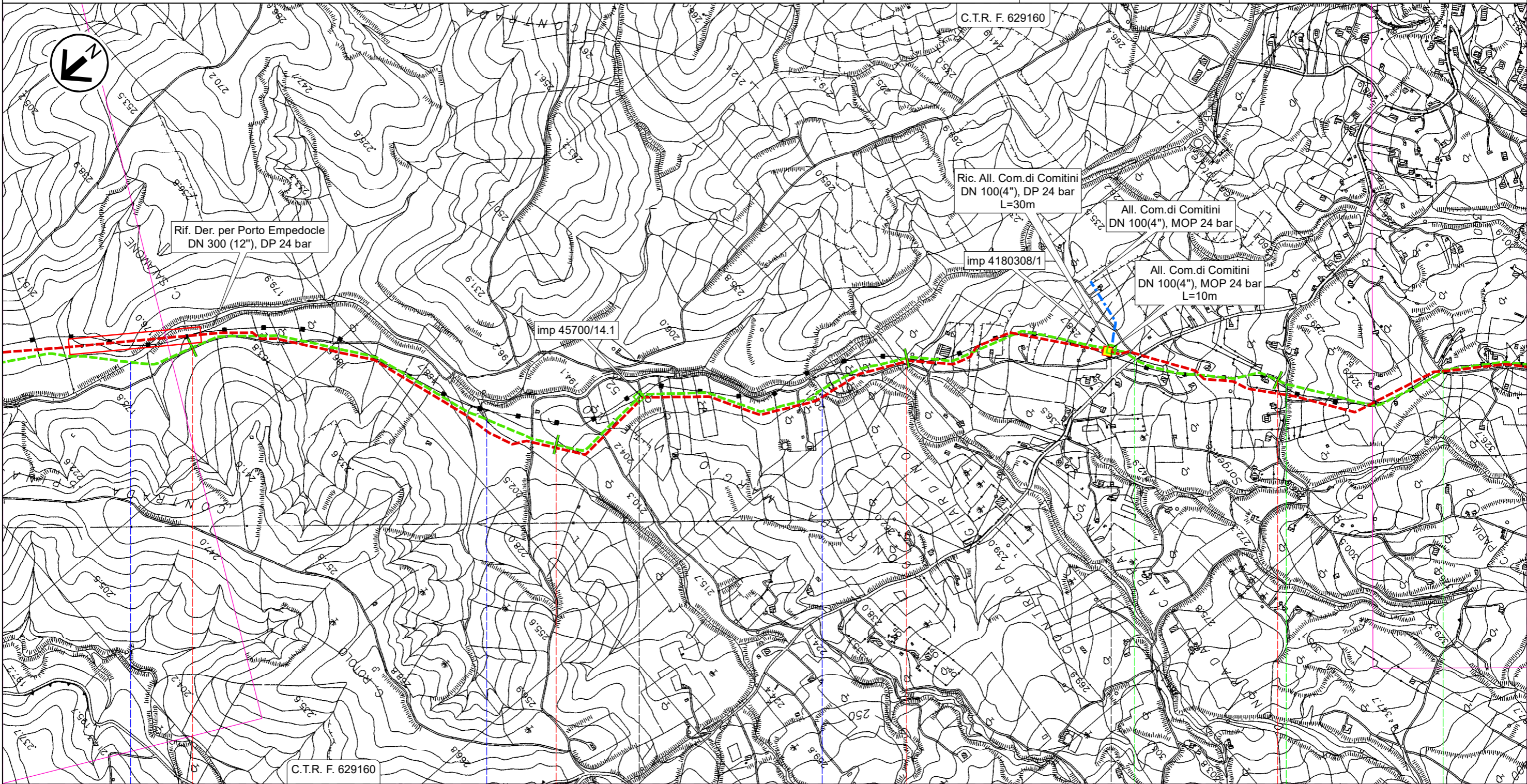
FS Palermo-Agrigento-Porto Empedocle

RIFACIMENTO DERIVAZIONE PER PORTO EMPEDOCLE DN 300(12"), DP 24 bar ed opere connesse

Der. per Porto Empedocle DN 250 (10"), MOP 24 bar
All. Com. di Comitini DN 100 (4"), MOP 24 bar

PLANIMETRIA MONITORAGGIO AMBIENTALE

1	Apr. 2023	Emissione per Integrazioni VIA	Gioacchini C.	Santi G.	Mattei F.	Foglio 21 di 31
0	Lug. 2022	Emissione per Permessi	Gioacchini C.	Santi G.	Mattei F.	
INDICE	DATA	REVISIONI	ELABORATO	VERIFICATO	APPROVATO	Tav: 5A
 			Comm. NQ/R20133			Scala 1:10.000
			Rif. SA: comm. 023113-105 / Dis.LB-D-83222			Dis. PG-PMA-D-03222



17

18

19

20

Aragona

AGRIGENTO

▶ PIL n.45700/14.1 km 18,275

▶ PIDS n.4180308/1 km 19,550

SPNC N.11

Str. vic.

Str. vic.

Vallone Aragona

Vallone Ferrera

Vallone Campanella

RIFACIMENTO DERIVAZIONE PER PORTO EMPEDOCLE DN 300(12"), DP 24 bar ed opere connesse

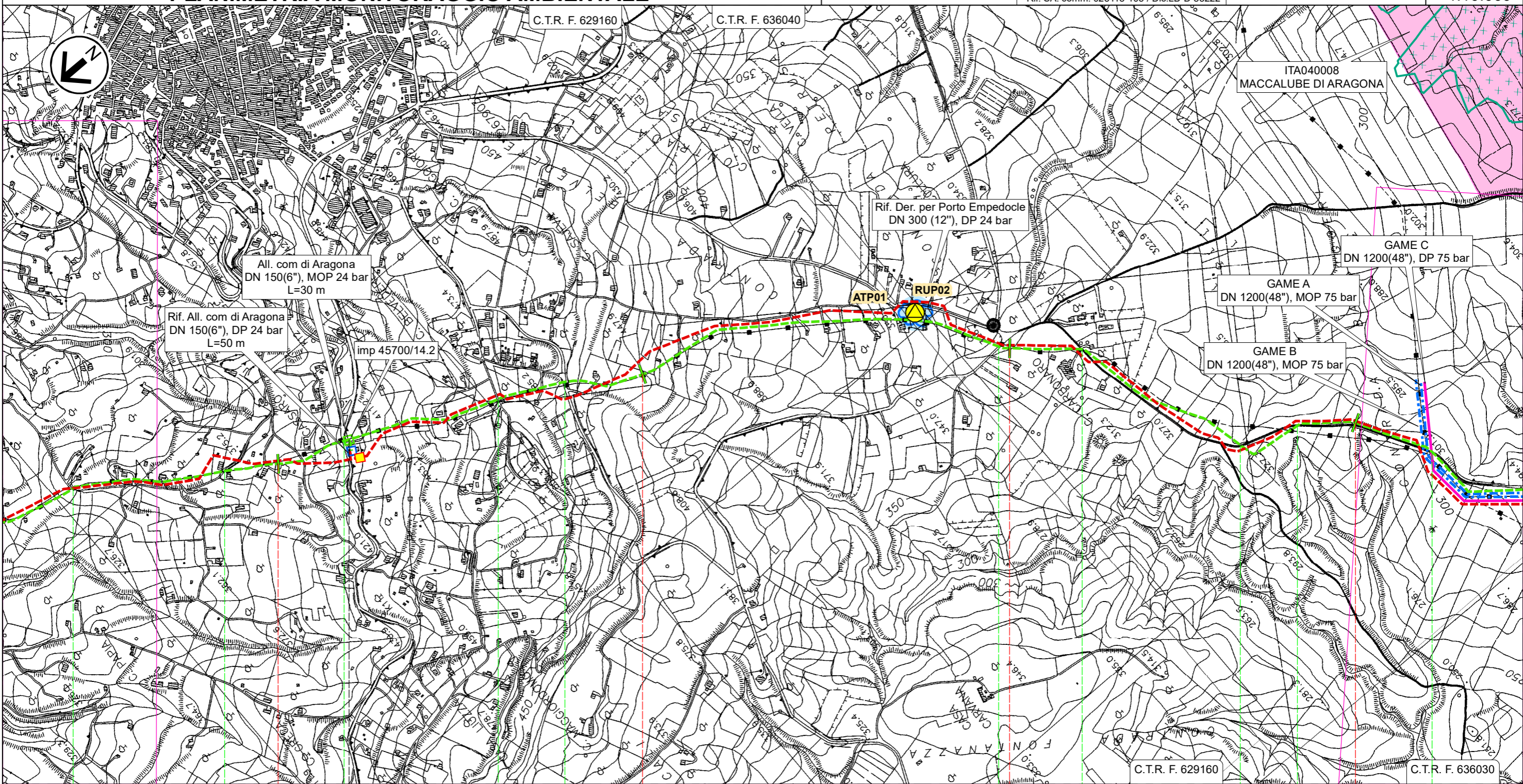
Der. per Porto Empedocle DN 250 (10"), MOP 24 bar
All. Com. di Aragona DN 150 (6"), MOP 24 bar

PLANIMETRIA MONITORAGGIO AMBIENTALE

1	Apr. 2023	Emissione per Integrazioni VIA	Gioacchini C.	Santi G.	Mattei F.	Foglio 22 di 31
0	Lug. 2022	Emissione per Permessi	Gioacchini C.	Santi G.	Mattei F.	
INDICE	DATA	REVISIONI	ELABORATO	VERIFICATO	APPROVATO	Tav: 6A
			Comm. NQ/R20133			Scala 1:10.000
			Dis. PG-PMA-D-03222			



Rif. SA: comm. 023113-105 / Dis.LB-D-83222



21

22

23

24

Aragona

AGRIGENTO

⚡ PIDS n.45700/14.2 km 21,200

Str. vic.

Str. vic.

SP N.17-C

Str. vic.

Str. vic.

Str. vic.

SPNC N.22

SPNC N.22

SPNC N.22

SPNC N.22

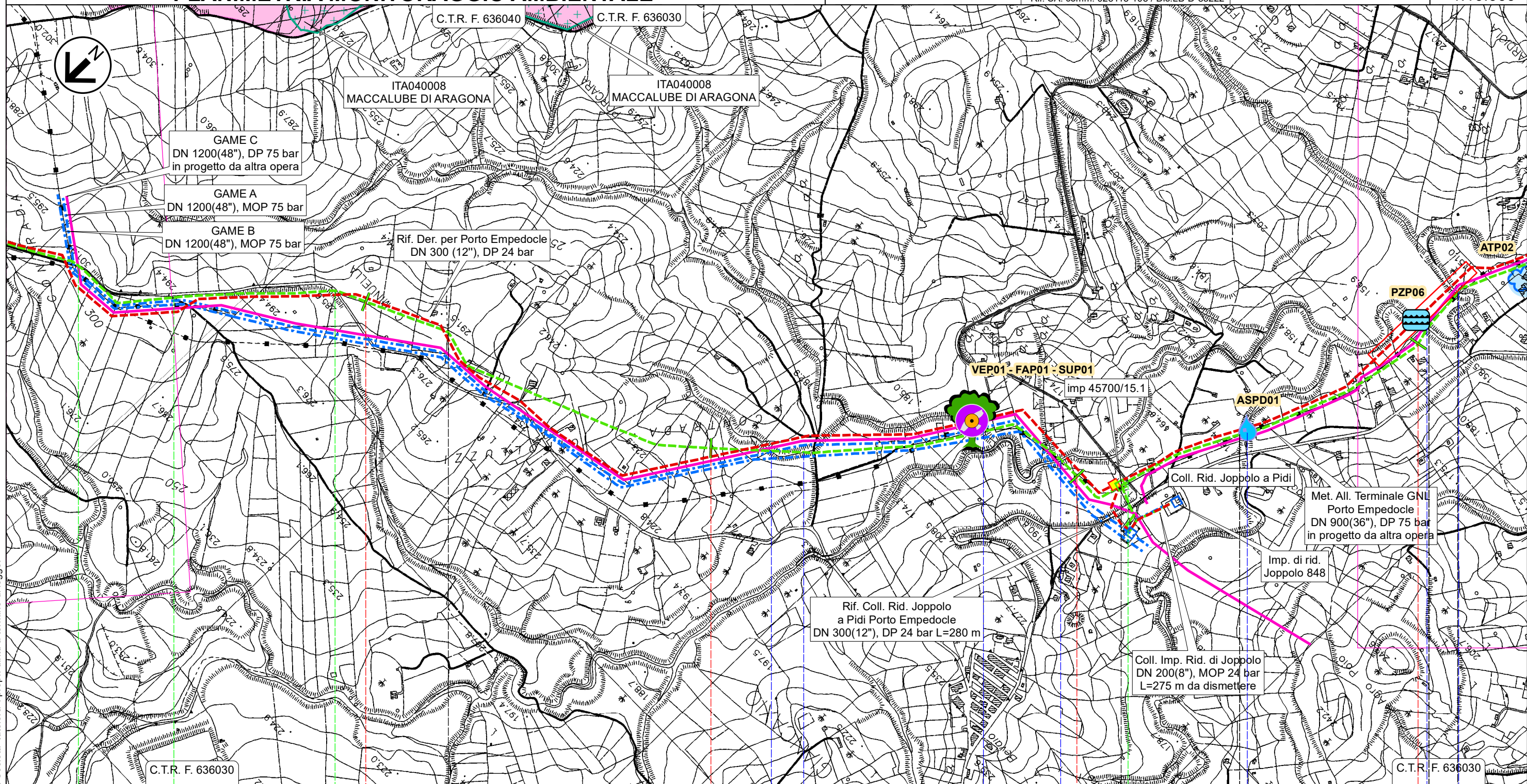
RIFACIMENTO DERIVAZIONE PER PORTO EMPEDOCLE DN 300(12"), DP 24 bar ed opere connesse

Der. per Porto Empedocle DN 250 (10"), MOP 24 bar
Coll. Imp. Riduzione di Joppolo DN 200 (8"), MOP 24 bar
PLANIMETRIA MONITORAGGIO AMBIENTALE

1	Apr. 2023	Emissione per Integrazioni VIA	Gioacchini C.	Santi G.	Mattei F.	Foglio 23 di 31
0	Lug. 2022	Emissione per Permessi	Gioacchini C.	Santi G.	Mattei F.	
INDICE	DATA	REVISIONI	ELABORATO	VERIFICATO	APPROVATO	
			Comm. NQ/R20133			Tav: 7A
			Dis. PG-PMA-D-03222			Scala 1:10.000



Rif. SA: comm. 023113-105 / Dis.LB-D-83222



Il presente disegno e' di proprieta' aziendale - La Societa' tutelera' i propri diritti a termine di legge.

25		26		27		28	
Aragona		Joppolo Giancaxio		Raffadali		Joppolo Giancaxio Raffadali	
AGRIGENTO							
				PIDI n.45700/15.1 km 27,145			
SPNC N.22	Str.com.	SPNC N.22			Str.com.		
	Fosso Cipollazzi	Fosso Cipollazzi	Fosso Cipollazzi	Vallone Vocali	Vallone Cacici (1° attr.)	(2° attr.)	(3° attr.)

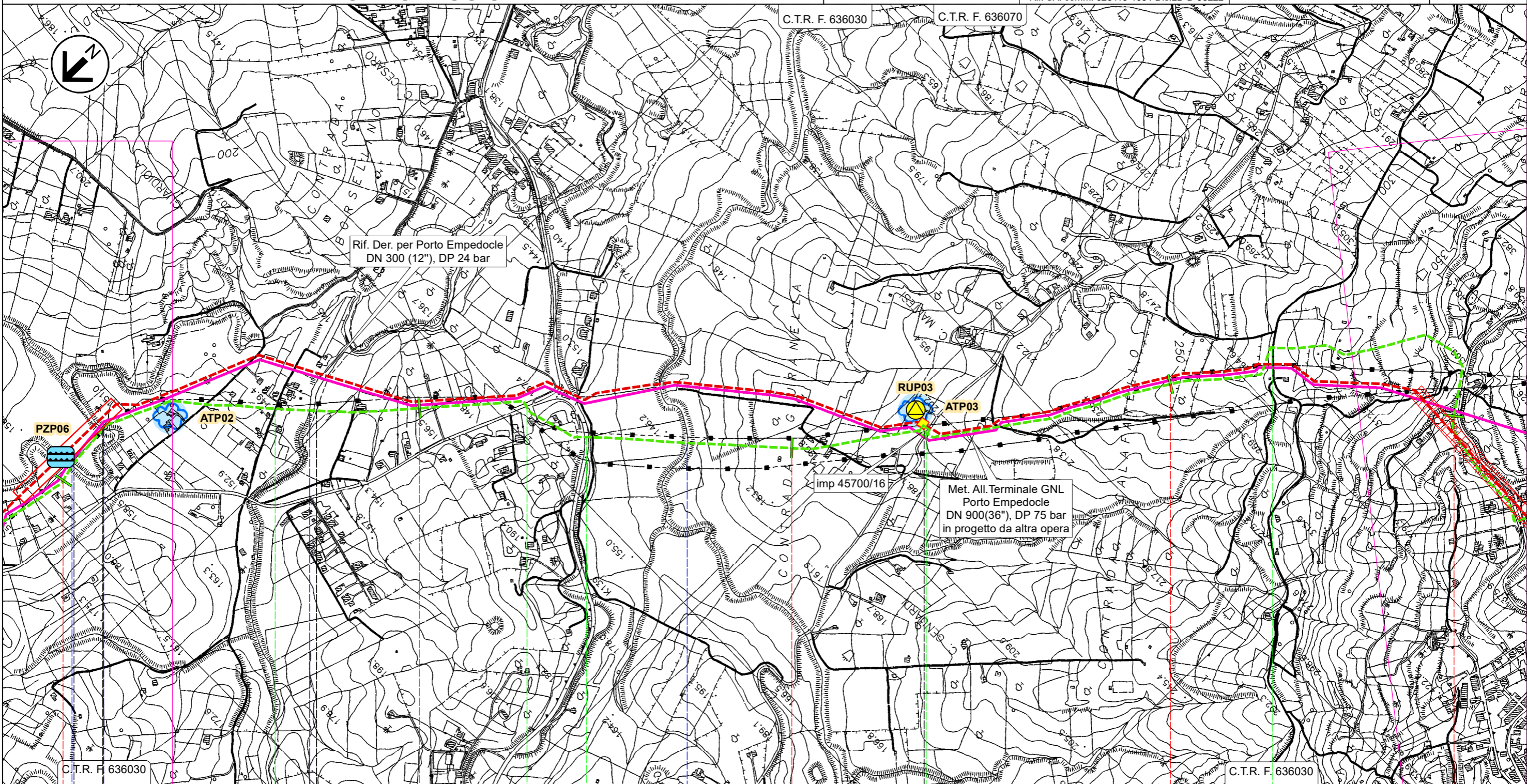
RIFACIMENTO DERIVAZIONE PER PORTO EMPEDOCLE DN 300(12"), DP 24 bar ed opere connesse

Der. per Porto Empedocle DN 250 (10"), MOP 24 bar
PLANIMETRIA MONITORAGGIO AMBIENTALE

1	Apr. 2023	Emissione per Integrazioni VIA	Gioacchini C.	Santi G.	Mattei F.	Foglio 24 di 31
0	Lug. 2022	Emissione per Permessi	Gioacchini C.	Santi G.	Mattei F.	
INDICE	DATA	REVISIONI	ELABORATO	VERIFICATO	APPROVATO	Tav: 8A
			Comm. NQ/R20133			Scala 1:10.000
			Dis. PG-PMA-D-03222			



Rif. SA: comm. 023113-105 / Dis.LB-D-83222



Il presente disegno e' di proprieta' aziendale - La Societa' tutelera' i propri diritti a termine di legge.

28	29	30	31	32
Raffadali	Joppolp Giancaxio	Raffadali	Agrigento	
AGRIGENTO				
PIL n.45700/16 km 30,345				
	Regia Trazzera Raffadali Girgenti	SP N.18	SS N.118	SP N.77
(2° attr.)	Vallone Cacici (3° attr.)	Vallone Mendolazza	Vallone San Lorenzo	Str.vic.

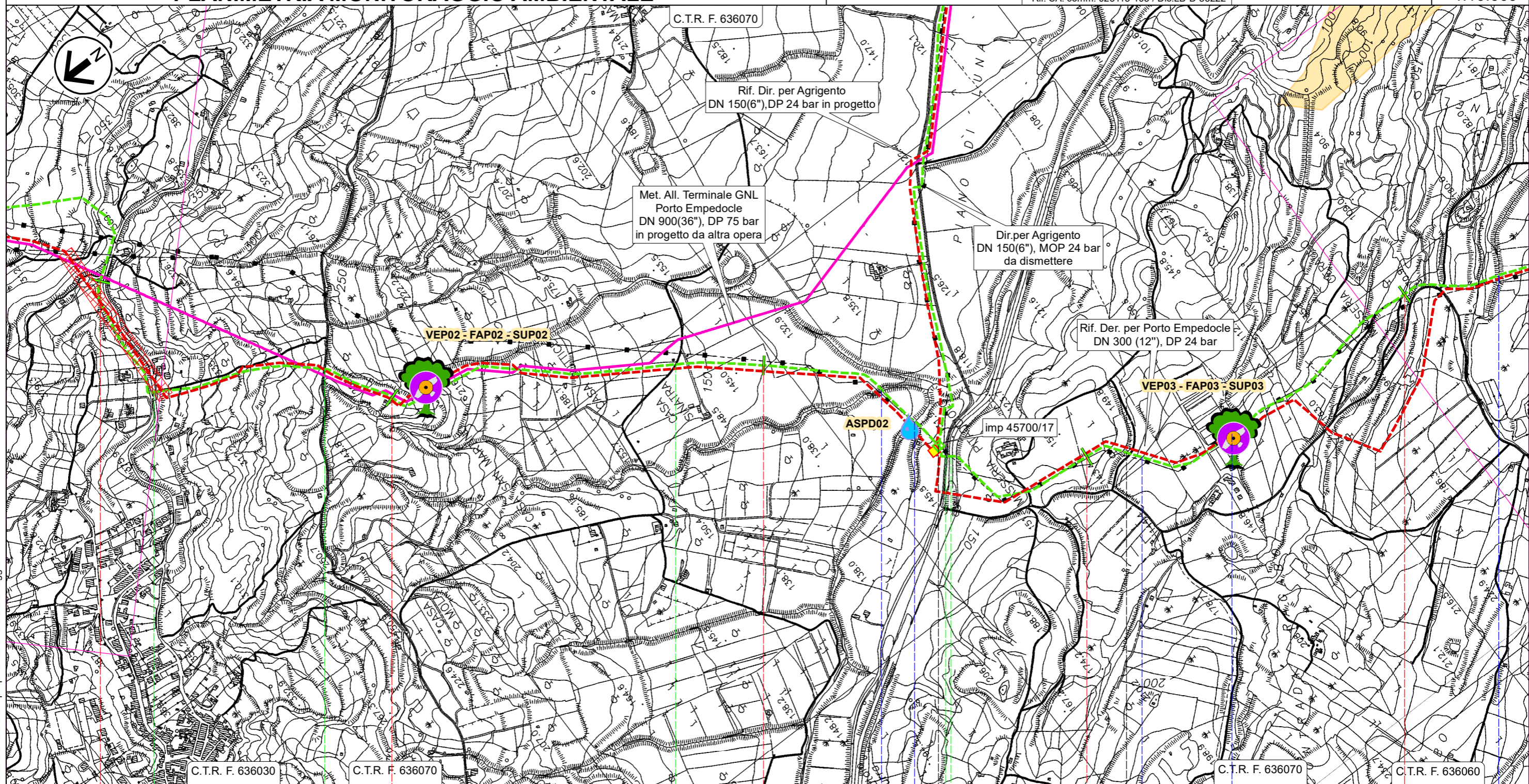
RIFACIMENTO DERIVAZIONE PER PORTO EMPEDOCLE DN 300(12"), DP 24 bar ed opere connesse

1	Apr. 2023	Emissione per Integrazioni VIA	Gioacchini C.	Santi G.	Mattei F.	Foglio 25 di 31
0	Lug. 2022	Emissione per Permessi	Gioacchini C.	Santi G.	Mattei F.	
INDICE	DATA	REVISIONI	ELABORATO	VERIFICATO	APPROVATO	
			Comm. NQ/R20133			Tav: 9A
			Dis. PG-PMA-D-03222			Scala 1:10.000

Der. per Porto Empedocle DN 250 (10"), MOP 24 bar
PLANIMETRIA MONITORAGGIO AMBIENTALE



Rif. SA: comm. 023113-105 / Dis.LB-D-83222



32

33

34

35

36

Agrigento

Porto Empedocle

AGRIGENTO

▣ PIDI n.45700/17 km 34,530

SP N.02-B

Str.vic.

Str.vic.

SPR N.24 Str.com.

Vallone Sinatra

Torrente Salsetto

Fosso

Fosso

Vallone Napatitano

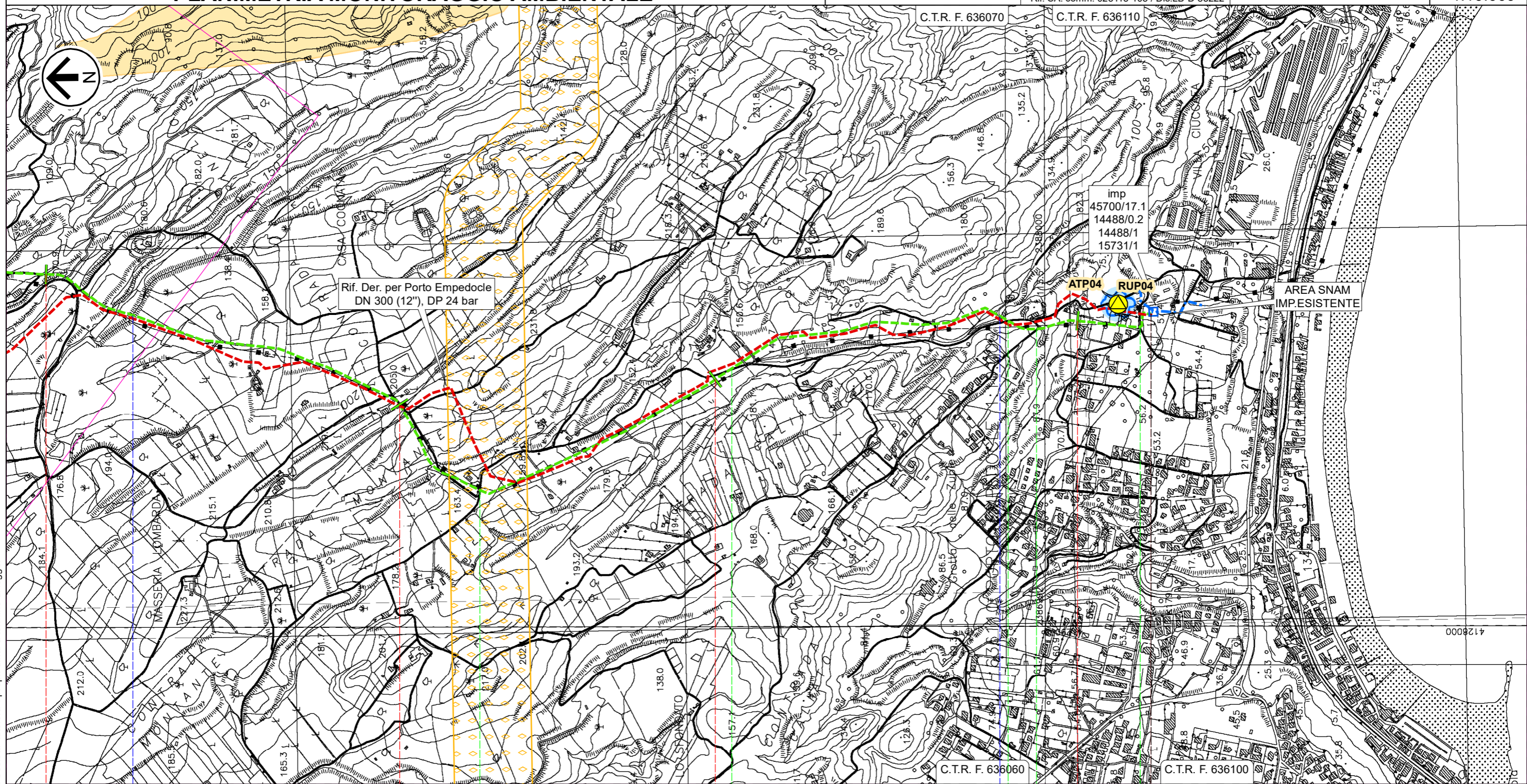
RIFACIMENTO DERIVAZIONE PER PORTO EMPEDOCLE DN 300(12"), DP 24 bar ed opere connesse

Der. per Porto Empedocle DN 250 (10"), MOP 24 bar
PLANIMETRIA MONITORAGGIO AMBIENTALE

1	Apr. 2023	Emissione per Integrazioni VIA	Gioacchini C.	Santi G.	Mattei F.	Foglio 26 di 31
0	Lug. 2022	Emissione per Permessi	Gioacchini C.	Santi G.	Mattei F.	
INDICE	DATA	REVISIONI	ELABORATO	VERIFICATO	APPROVATO	Tav: 10A
			Comm. NQ/R20133			Scala 1:10.000
			Dis. PG-PMA-D-03222			



Rif. SA: comm. 023113-105 / Dis.LB-D-83222



36 37 38 39 39,230

Porto Empedocle Agrigento



AGRIGENTO

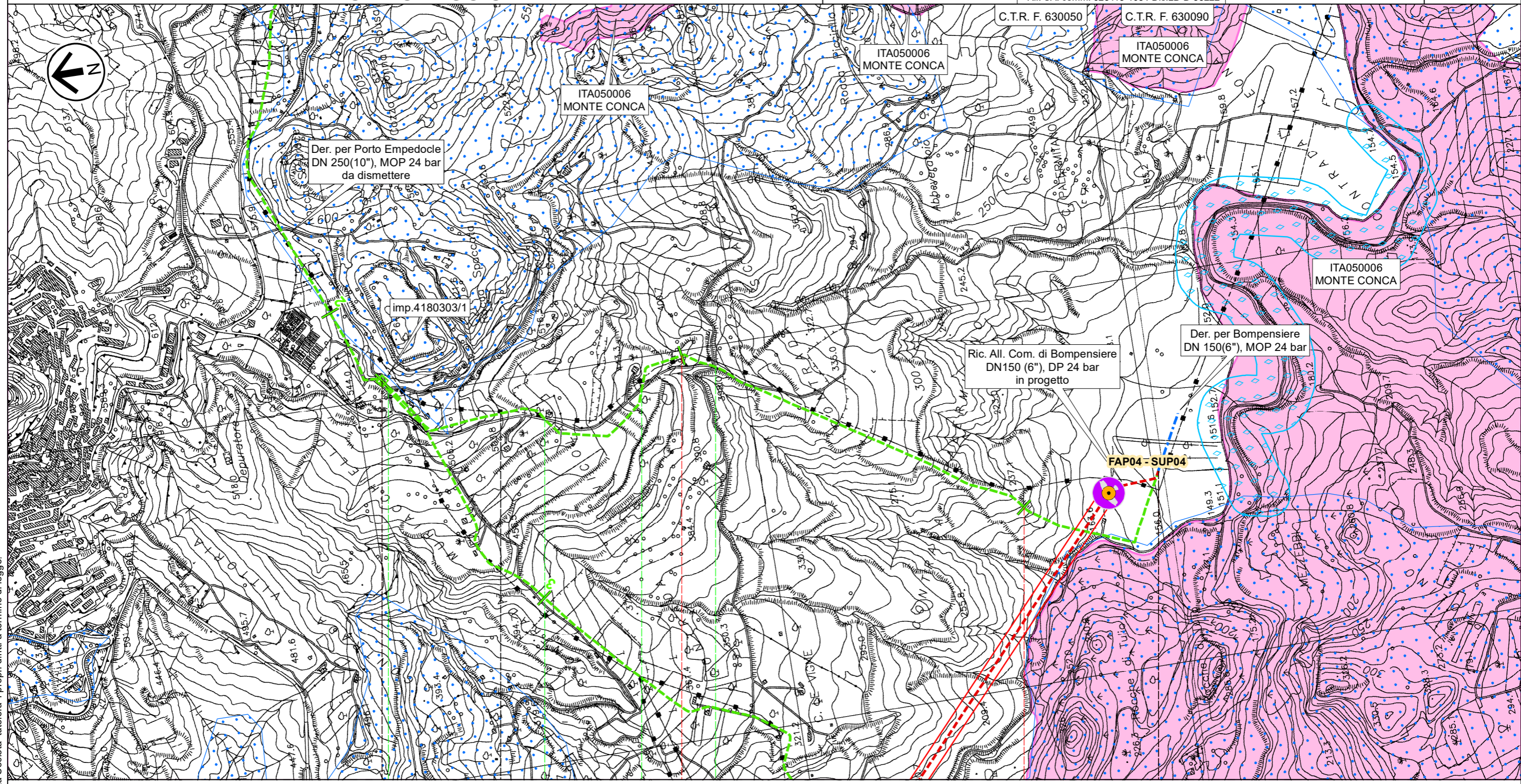
IMP n.45700/17.1 km 39,230

- ▼ Vallone Napatitano
- Str.com.
- Str.com.
- Str.com.
- Str.vic.
- ▼ Torrente Re (o Vallone di Giro)

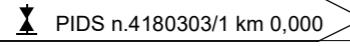




RIFACIMENTO DERIVAZIONE PER PORTO EMPEDOCLE DN 300(12"), DP 24 bar ed opere connesse

Der. per Bompensiere DN 150 (6"), MOP 24 bar PLANIMETRIA MONITORAGGIO AMBIENTALE

1	Apr. 2023	Emissione per Integrazioni VIA	Gioacchini C.	Santi G.	Mattei F.	Foglio 27 di 31
0	Lug. 2022	Emissione per Permessi	Gioacchini C.	Santi G.	Mattei F.	
INDICE	DATA	REVISIONI	ELABORATO	VERIFICATO	APPROVATO	Tav: 11A
 			Comm. NQ/R20133		Scala 1:10.000	
Rif. SA: comm. 023113-105 / Dis.LB-D-83222			Dis. PG-PMA-D-03222			



0 1 2 2,510

Sutera	Campofranco
CALTANISSETTA	
	
 Str.com.	 Str.com.
 Str.com.	 Str.com.

Il presente disegno e' di proprieta' aziendale - La Societa' tutelera' i propri diritti a termine di legge.

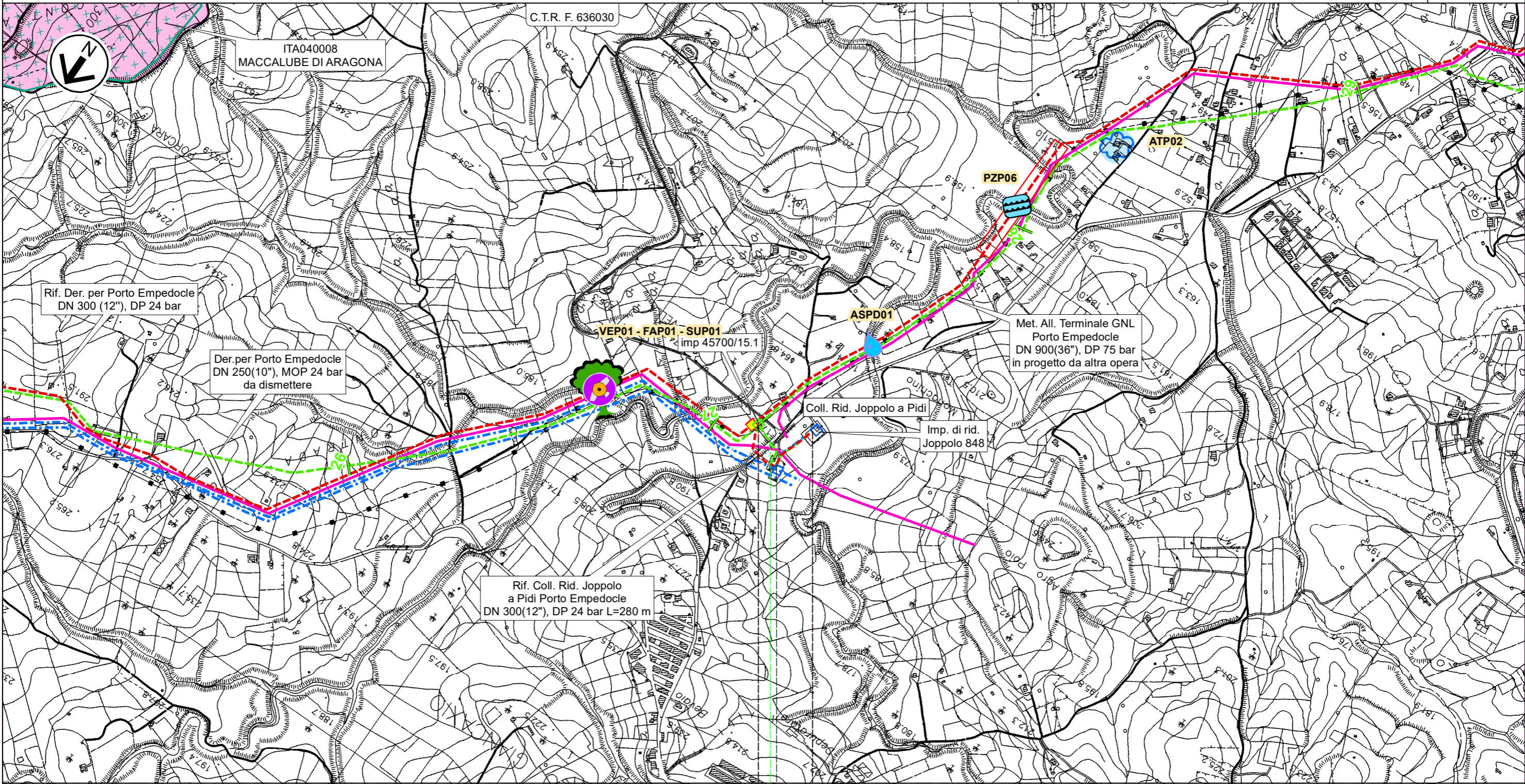
RIFACIMENTO DERIVAZIONE PER PORTO EMPEDOCLE DN 300(12"), DP 24 bar ed opere connesse

1	Apr. 2023	Emissione per Integrazioni VIA	Gioacchini C.	Santi G.	Mattei F.	Foglio 28 di 31
0	Lug. 2022	Emissione per Permessi	Gioacchini C.	Santi G.	Mattei F.	
INDICE	DATA	REVISIONI	ELABORATO	VERIFICATO	APPROVATO	
			Comm. NQ/R20133			Tav: 12A
			Dis. PG-PMA-D-03222			Scala 1:10.000

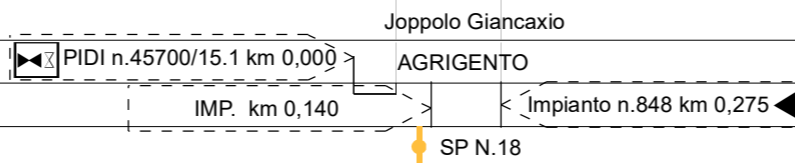
Coll. Imp. Riduzione di Joppolo DN 200 (8"), MOP 24 bar
PLANIMETRIA MONITORAGGIO AMBIENTALE



Rif. SA: comm. 023113-105 / Dis.LB-D-83222





0 0,275

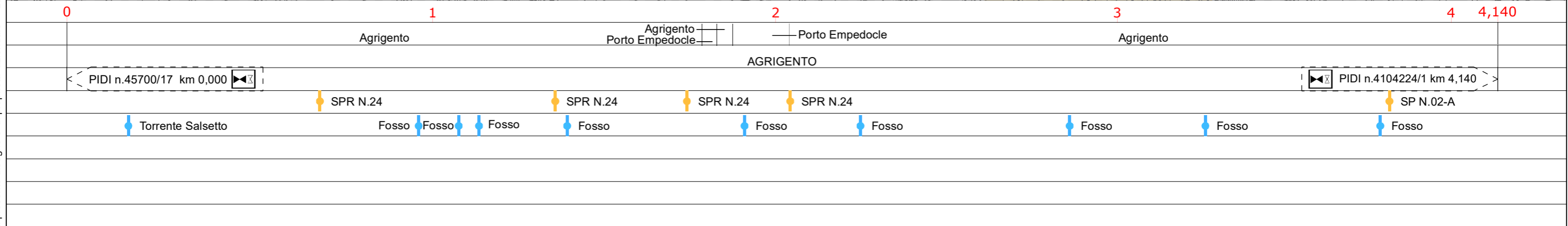
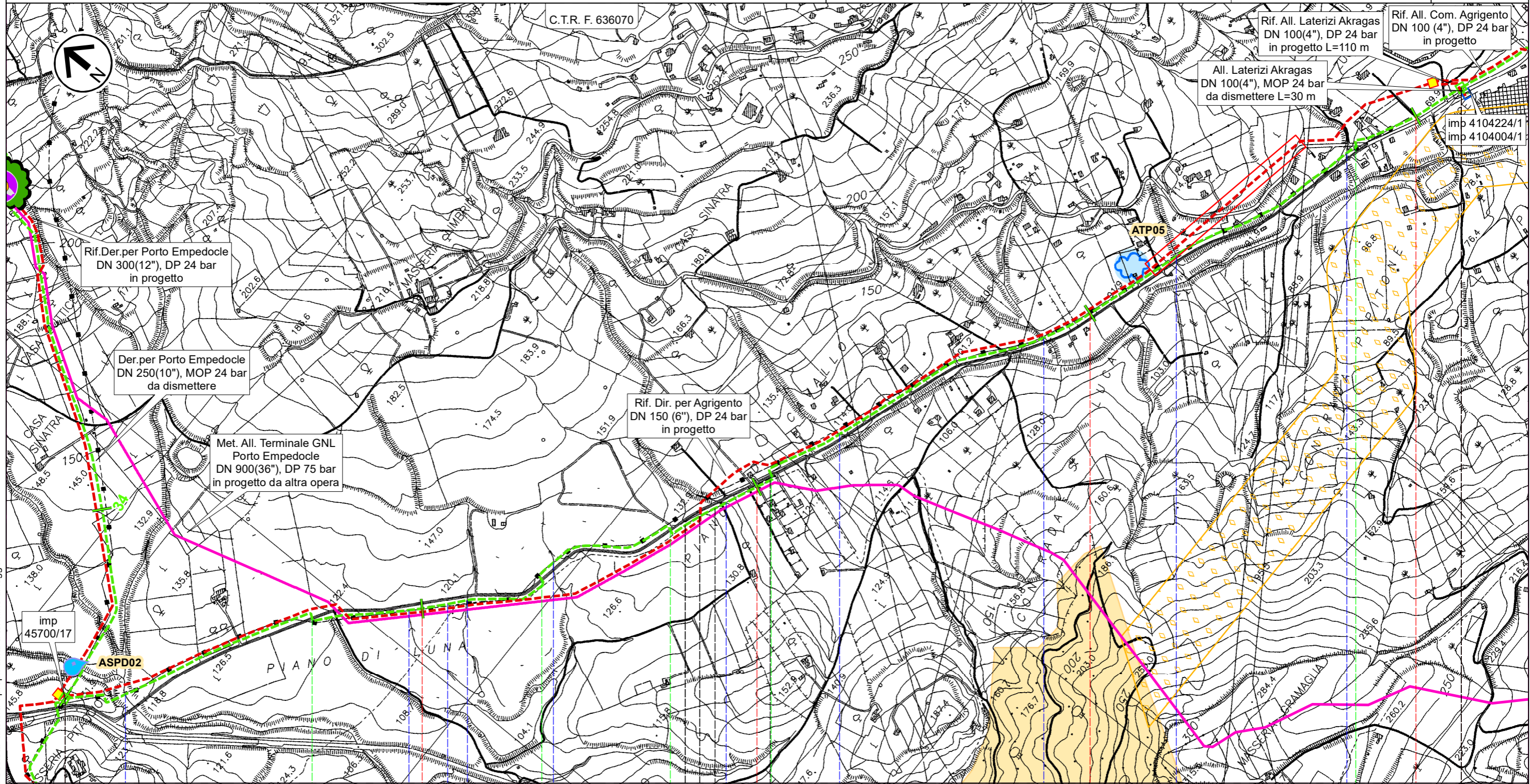


RIFACIMENTO DERIVAZIONE PER PORTO EMPEDOCLE DN 300(12"), DP 24 bar ed opere connesse

Dir. per Agrigento DN 150 (6"), MOP 24 bar
All. Laterizi Akragas DN 100 (4"), MOP 24 bar

PLANIMETRIA MONITORAGGIO AMBIENTALE

1	Apr. 2023	Emissione per Integrazioni VIA	Gioacchini C.	Santi G.	Mattei F.	Foglio 29 di 31
0	Lug. 2022	Emissione per Permessi	Gioacchini C.	Santi G.	Mattei F.	
INDICE	DATA	REVISIONI	ELABORATO	VERIFICATO	APPROVATO	Tav: 13A
 			Comm. NQ/R20133		Scala 1:10.000	
Rif. SA: comm. 023113-105 / Dis.LB-D-83222			Dis. PG-PMA-D-03222		Rif. All. Com. Agrigento DN 100 (4"), DP 24 bar in progetto	



Il presente disegno e' di proprieta' aziendale - La Societa' tutelera' i propri diritti a termine di legge.

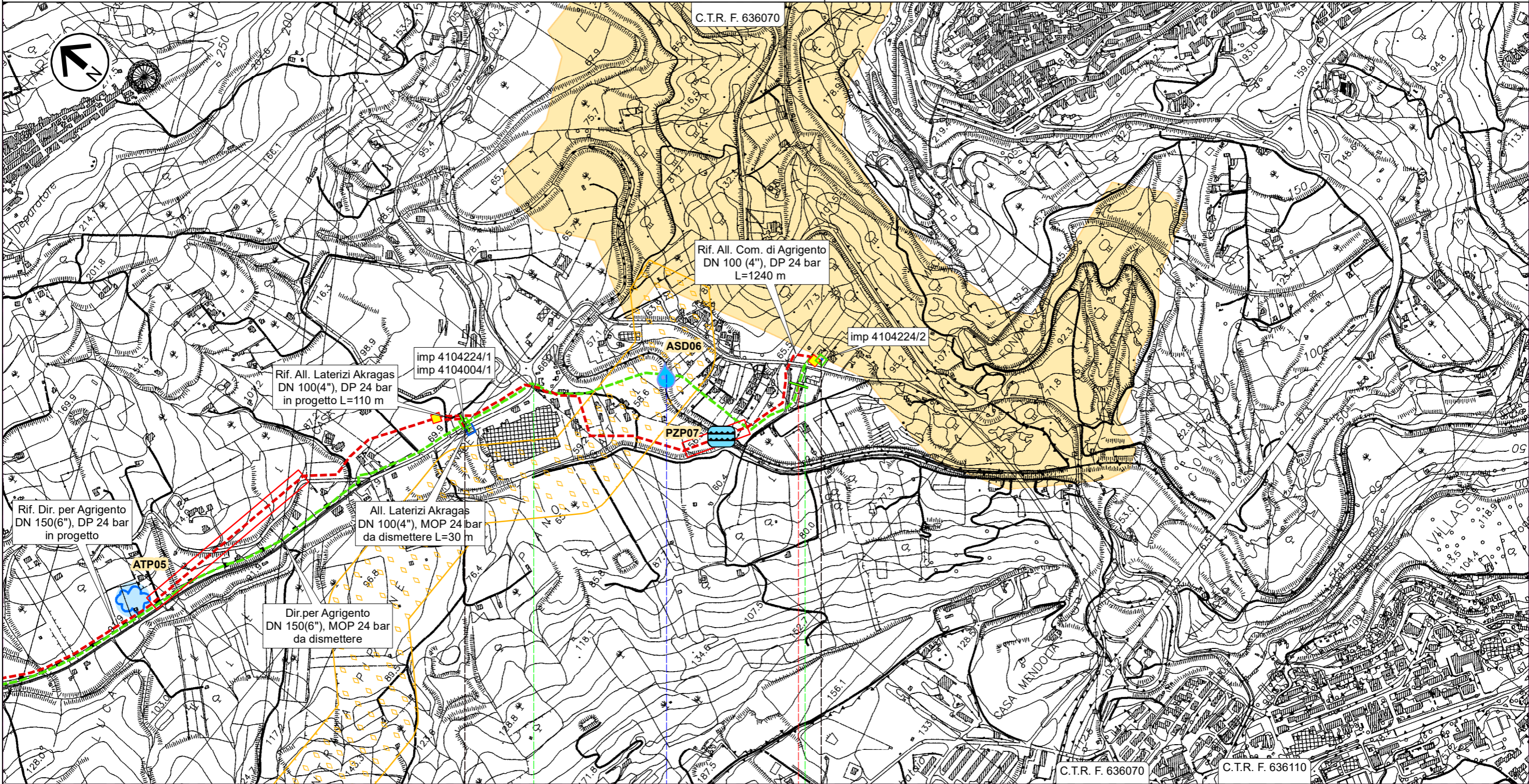
RIFACIMENTO DERIVAZIONE PER PORTO EMPEDOCLE DN 300(12"), DP 24 bar ed opere connesse

All. Com. Agrigento DN 100 (4"), MOP 24 bar
PLANIMETRIA MONITORAGGIO AMBIENTALE

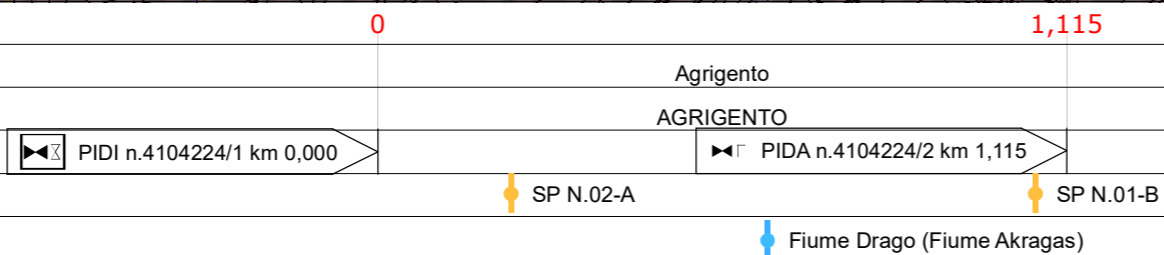
1	Apr. 2023	Emissione per Integrazioni VIA	Gioacchini C.	Santi G.	Mattei F.	Foglio 30 di 31
0	Lug. 2022	Emissione per Permessi	Gioacchini C.	Santi G.	Mattei F.	
INDICE	DATA	REVISIONI	ELABORATO	VERIFICATO	APPROVATO	Tav: 14A
			Comm. NQ/R20133			Scala 1:10.000
			Dis. PG-PMA-D-03222			



Rif. SA: comm. 023113-105 / Dis.LB-D-83222





Il presente disegno e' di proprieta' aziendale - La Societa' tutelera' i propri diritti a termine di legge.















RIFACIMENTO DERIVAZIONE PER PORTO EMPEDOCLE DN 300(12"), DP 24 bar ed opere connesse

PLANIMETRIA MONITORAGGIO AMBIENTALE











1	Apr. 2023	Emissione per Integrazioni VIA	Gioacchini C.	Santi G.	Mattei F.	Foglio 31 di 31
0	Lug. 2022	Emissione per Permessi	Gioacchini C.	Santi G.	Mattei F.	
INDICE	DATA	REVISIONI	ELABORATO	VERIFICATO	APPROVATO	Scala 1:10.000
						Comm. NQ/R20133
						Dis. PG-PMA-D-03222

LEGENDA

SIMBOLOGIA CARTOGRAFICA

- | | |
|---|---|
|  Metanodotto in progetto |  Altri metanodotti in progetto |
|  Metanodotti in esercizio |  Metanodotto in progetto da altra opera |
|  Metanodotti da porre fuori esercizio e recuperare |  Impianti di linea in progetto |
|  Aree impianti stacco-terminale in progetto |  Impianti di linea da porre fuori esercizio e recuperare |
|  Aree impianti stacco-terminale esistenti |  Impianti di linea su rete in esercizio |
| |  Impianti di linea in progetto da altra opera |
-
- METODOLOGIE TRENCHLESS
-  MICROTUNNEL
 -  TOC
 -  TRIVELLA SPINGITUBO

SIMBOLOGIA MECCANICA

-  Punto di intercettazione di linea (P.I.L.)
-  Punto di intercettazione di derivazione importante (P.I.D.I.)
-  Punto di intercettazione e Stacco By-Pass (P.I.S.B.)
-  Punto di intercettazione di derivazione semplice con stacco da P.I.L. (P.I.D.S.)
-  Punto di intercettazione e derivazione semplice con stacco da Linea (P.I.D.S.)
-  Punto di intercettazione con discaggio di allacciamento (P.I.D.A.)
-  Punto di sezionamento elettrico terminale (P.S.E.T.)
-  Punto predisposto per il discaggio di allacciamento (P.P.D.A.)
-  Stazione predisposta per lancio e ricevimento PIG
-  Impianto di riduzione/regolazione della pressione







MONITORAGGIO AMBIENTALE

-  PZ - Acque Sotterranee (Piezometro)
-  AS - Acque Superficiali
-  FA - Fauna/Ecosistemi
-  VE - Vegetazione
-  SU - Suolo e Sottosuolo
-  RU - Rumore
-  AT - Atmosfera

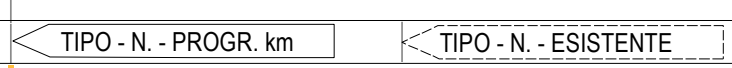
SIMBOLOGIA RETE NATURA 2000

-  Siti Natura 2000

Rete Ecologica Siciliana

-  Corridoio lineare
-  Corridoio lineare da riqualificare
-  Corridoio diffuso
-  Corridoio diffuso da riqualificare
-  Nodi
-  Stepping stones

Il presente disegno e' di proprieta' aziendale - La Societa' tutelera' i propri diritti a termine di legge.

Progressiva chilometrica	
Comuni	
Province	
Impianti	
Strade	
Acque	
Ferrovie	