

# LEGENDA

## SIMBOLOGIA CARTOGRAFICA

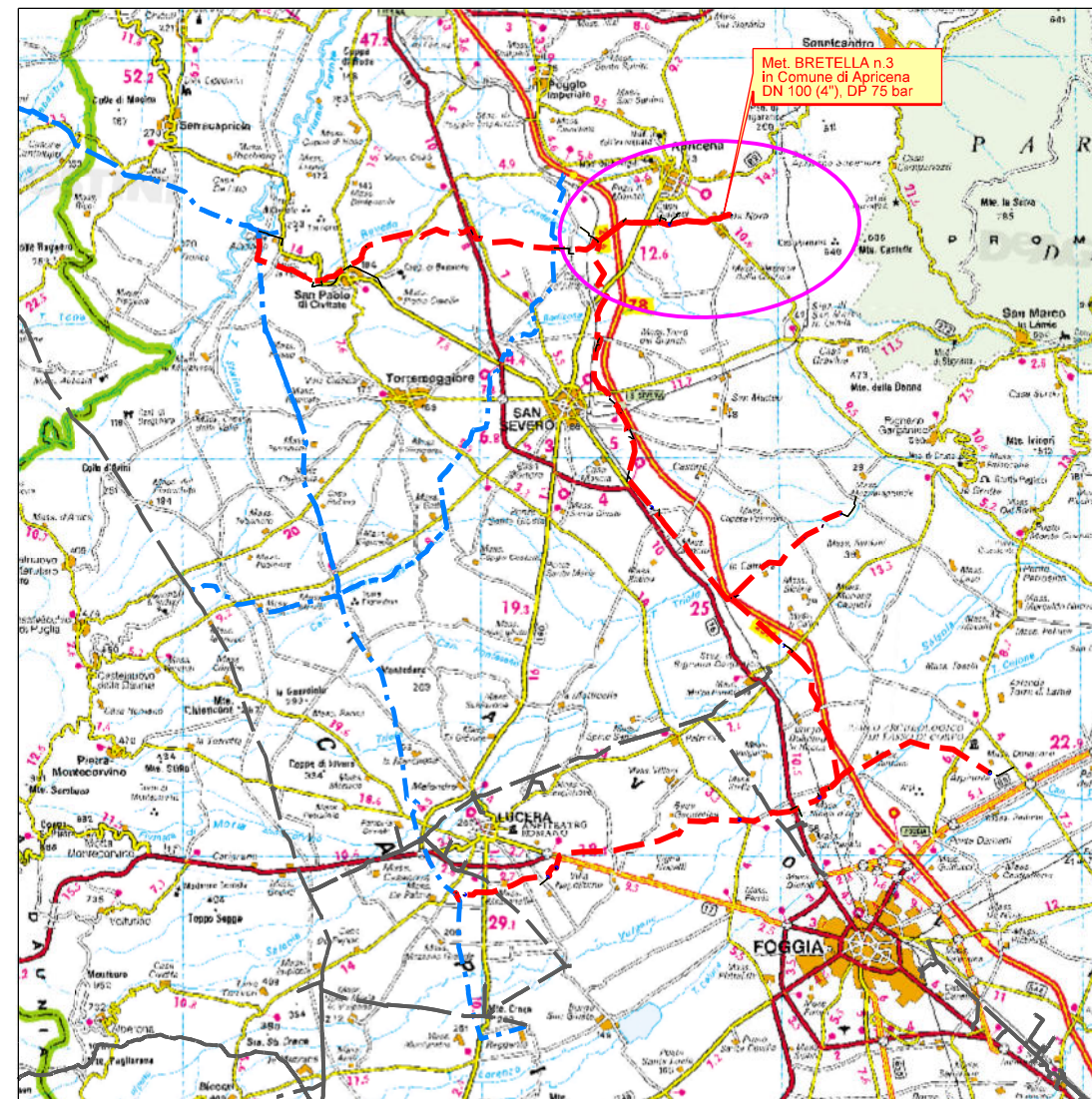
- Metanodotto in progetto
- - - Altro metanodotto in progetto
- . . . Metanodotti SGI esistenti
- - - Altri Metanodotti esistenti
- Aree impianti stacco-terminale in progetto
- Aree impianti stacco-terminale SGI esistenti
- - - Limite sovrapposizione fogli
- T.O.C.
- Impianti di linea in progetto
- Strade di accesso provvisorio
- Strada di accesso all'impianto
- Adeguamento strade esistenti
- Piazzola di stoccaggio tubazioni
- Depositi temporanei

## SIMBOLOGIA MECCANICA

- ◀▶ Punto di intercettazione di linea (P.I.L.)
- ◀▶⊗ Punto di intercettazione di derivazione importante (P.I.D.I.)
- ◀▶⊥ Punto di intercettazione con discaggio di allacciamento (P.I.D.A.)
- ⊗/⊙ Stazione predisposta per lancio e ricevimento PIG

## SIMBOLOGIA TEMATICA

- Campione ambientale



COROGRAFIA 1:350.000

Progressiva chilometrica	N.
Comuni	COMUNE
Province	PROVINCIA
Impianti	<span style="border: 1px solid red; padding: 2px;">TIPO - N. - PROG.</span> <span style="border: 1px solid red; padding: 2px; color: red;">TIPO - N. - PROG. in progetto su altro met.</span> <span style="border: 1px solid black; padding: 2px;">TIPO - N. - ESISTENTE</span>
Attraversamenti	TIPOLOGIA ATTRAVERSATA (SS n. ##, corso d'acqua, ferrovia, ecc.)
Strade - Piste - Piazzole	<span style="border-bottom: 2px solid yellow; width: 10px; display: inline-block;"></span> ACCESSO IMPIANTI <span style="border-bottom: 2px solid green; width: 10px; display: inline-block;"></span> ADEGUAMENTI STRADE <span style="border-bottom: 2px solid purple; width: 10px; display: inline-block;"></span> STRADE PROVVISORIE <span style="border-bottom: 2px solid orange; width: 10px; display: inline-block;"></span> DEPOSITI TEMPORANEI <span style="background-color: purple; border: 1px solid black; padding: 0 2px;">Dn</span> <span style="background-color: orange; border: 1px solid black; padding: 0 2px;">Pn</span>
Campione ambientale	<span style="background-color: green; border: 1px solid black; padding: 0 2px;">G#</span>

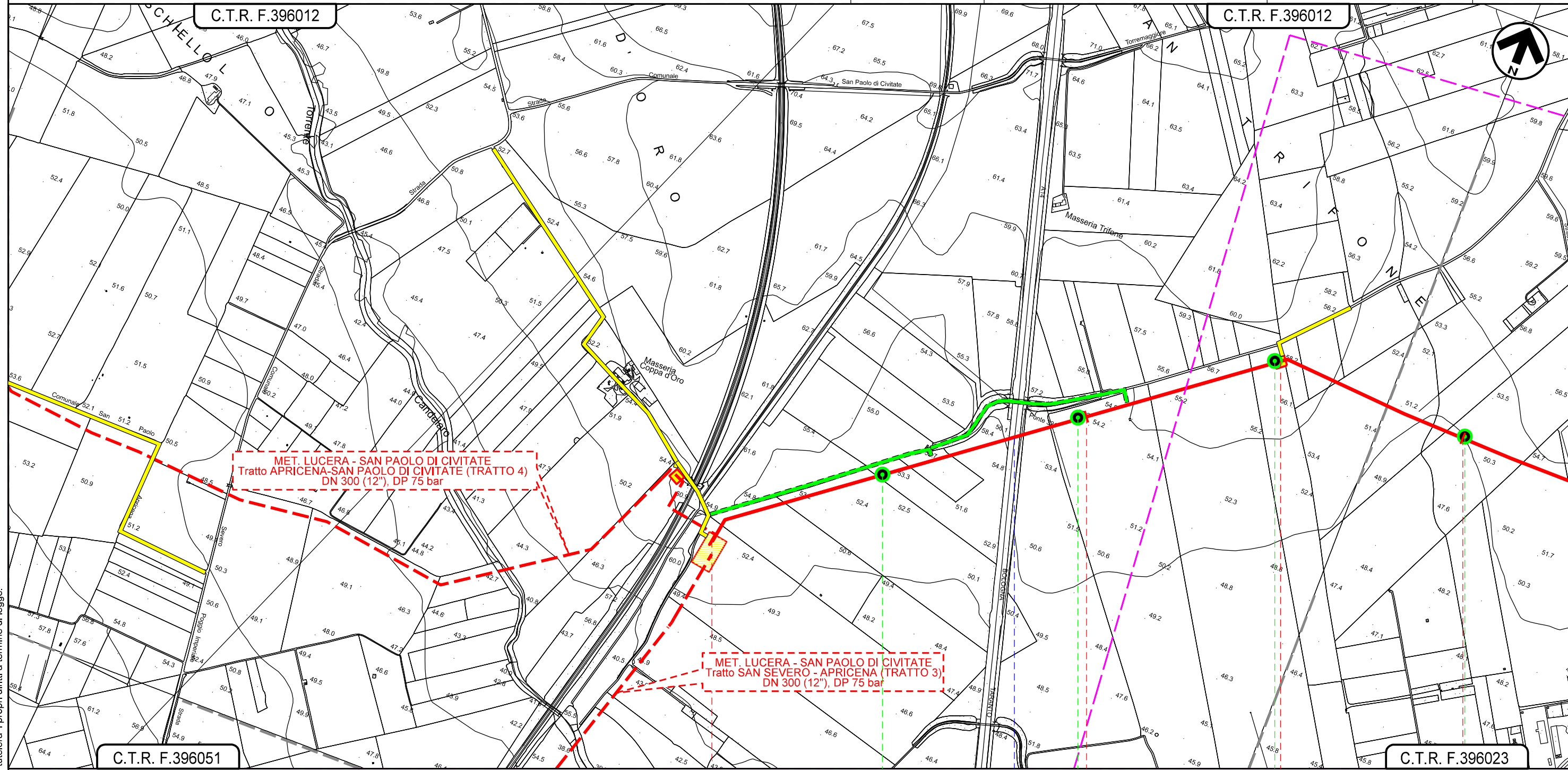
0	15/03/2021	EMISSIONE PER ENTI	V. VACCARO	G.VECCHIO	A.SPADACINI
REV.	DATA	DESCRIZIONE	ELABORATO	VERIFICATO	APPROVATO
			COMMESSA	UNITA'	
		Met. Bretella 3 in Comune di Apricena DN 100 (4''), DP 75 bar	5721	007	
			DISEGNO	PG-D-1036.	
			REVISIONE	Q	
			FG.	1	DI 4
			SCALA	1:10.000	

Met. BRETELLA 3  
in Comune di Apricena  
DN 100 (4"), DP 75 bar

0	15/03/2021	EMISSIONE PER ENTI	V. VACCARO	G.VECCHIO	A. SPADACINI
REV.	DATA	DESCRIZIONE	ELABORATO	VERIFICATO	APPROVATO
PROGETTISTA			Dis. 007-PG-D-1036		
S.G.I. Società Gaudotti Italia S.p.A.			Comm. 5721		
techfem			Rif.TFM: 110009-7D-DT-D-5236		
			Scala 1:10.000		

Foglio  
**2**  
di 4  
Scala  
1:10.000

TRACCIATO DI PROGETTO CON PUNTI DI CARATTERIZZAZIONE SUOLO



MET. LUCERA - SAN PAOLO DI CIVITATE  
Tratto APRICENA-SAN PAOLO DI CIVITATE (TRATTO 4)  
DN 300 (12"), DP 75 bar

MET. LUCERA - SAN PAOLO DI CIVITATE  
Tratto SAN SEVERO - APRICENA (TRATTO 3)  
DN 300 (12"), DP 75 bar

C.T.R. F.396051

C.T.R. F.396023

0+000

1

2

APRICENA  
FOGGIA

IMPIANTO N.15 in prog. su met. Lucera-S. Paolo C. (TR. 3)

PIDIN.1 km 1+502

Autostrada A14

G1

G2

G3

G4

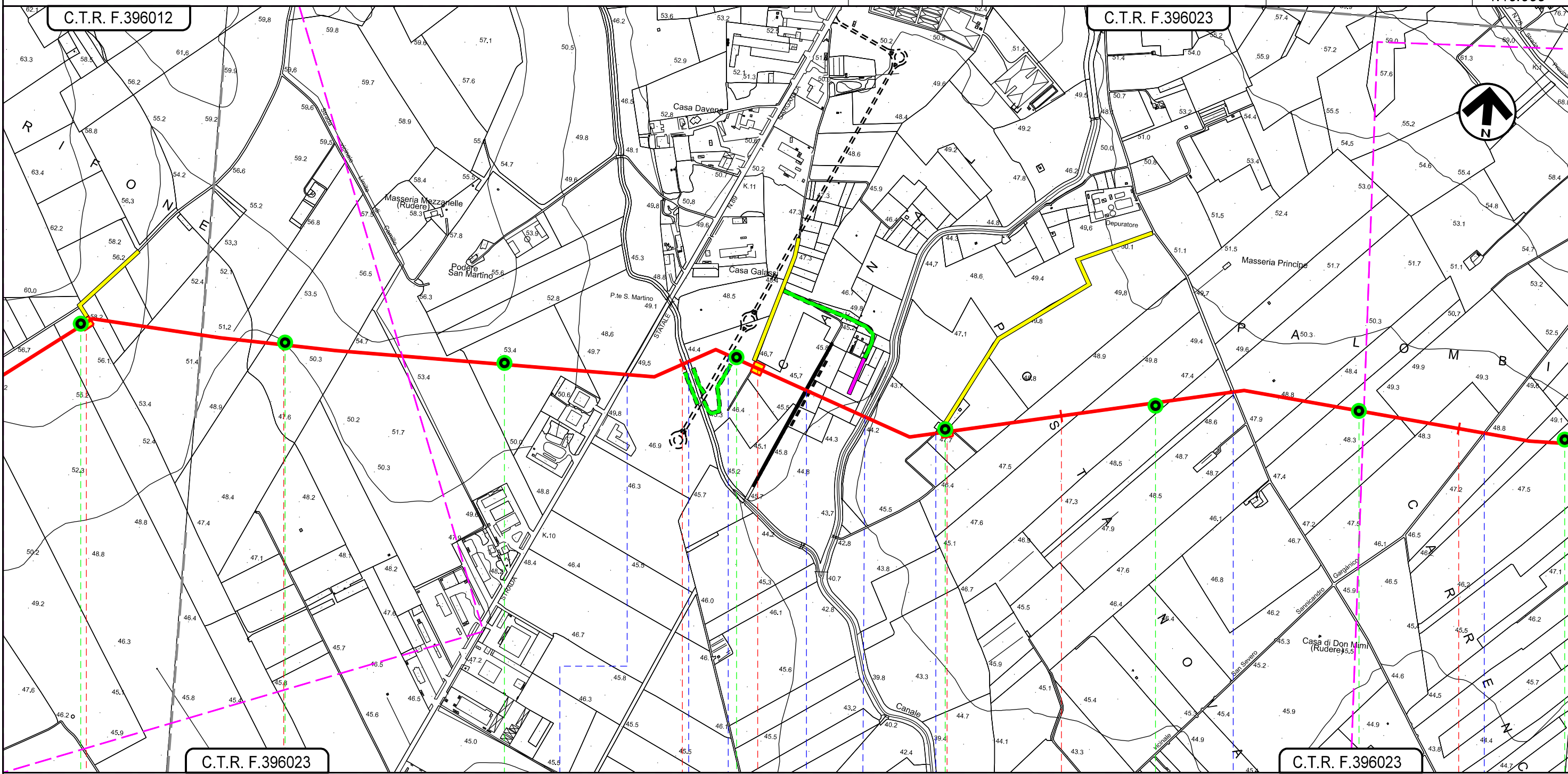
Il presente disegno e' di proprieta' aziendale - La Societa' tutelera' i propri diritti a termine di legge.

Met. BRETELLA 3  
in Comune di Apricena  
DN 100 (4"), DP 75 bar

0	15/03/2021	EMISSIONE PER ENTI	V. VACCARO	G.VECCHIO	A. SPADACINI
REV.	DATA	DESCRIZIONE	ELABORATO	VERIFICATO	APPROVATO
PROGETTISTA			Dis. 007-PG-D-1036		
 			Comm. 5721		
Rif.TFM: 110009-7D-DT-D-5236			Scala 1:10.000		

Foglio  
**3**  
di 4  
Scala  
1:10.000

TRACCIATO DI PROGETTO CON PUNTI DI CARATTERIZZAZIONE SUOLO



C.T.R. F.396023

C.T.R. F.396023

2

3

4

5

APRICENA  
FOGGIA

PII N.1 km 1+502

PII N.2 km 3+205

PII N.3 km 3+713

- S.S. n. 89
- Torrente Santa Lucia (ex Canale S. Martino)
- Strada com. senza nome
- Ferrovia del Gargano (tratta S. Severo-Rodi G.)
- Canale S. Martino (dir.)
- Strada campestre
- Strada comunale Contrada Imperatore
- Strada vicinale San Severo Sannicandro Garganico

G3

G4

G5

G6

G7

G8

G9

G10

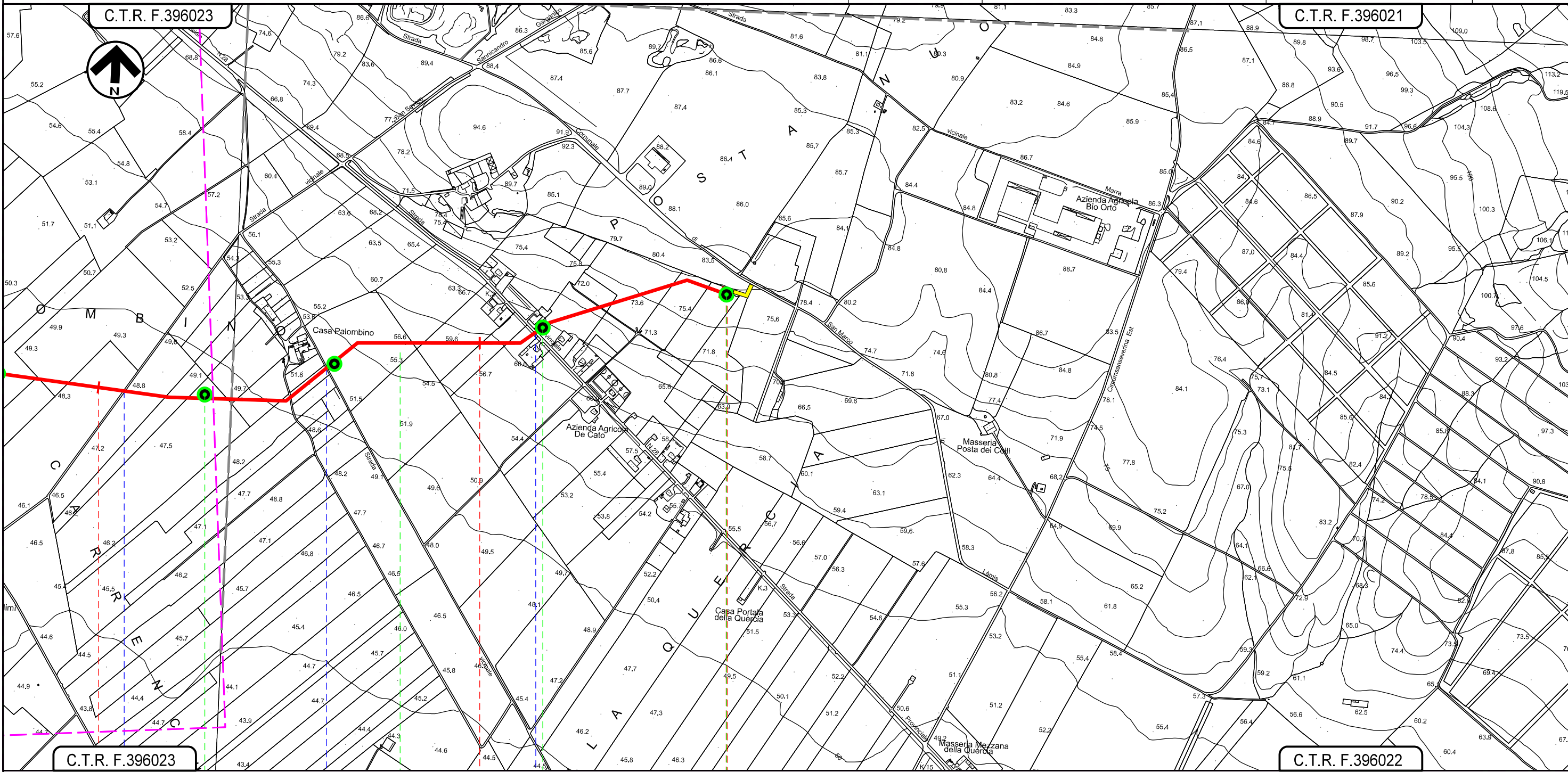
Il presente disegno e' di proprieta' aziendale - La Societa' tutelera' i propri diritti a termine di legge.

Met. BRETELLA 3  
in Comune di Apricena  
DN 100 (4"), DP 75 bar

0	15/03/2021	EMISSIONE PER ENTI	V. VACCARO	G.VECCHIO	A. SPADACINI
REV.	DATA	DESCRIZIONE	ELABORATO	VERIFICATO	APPROVATO
PROGETTISTA			Dis. 007-PG-D-1036		
S.G.I. Società Gaudetti Italia S.p.A.			Comm. 5721		
Rif.TFM: 110009-7D-DT-D-5236			Scala 1:10.000		

Foglio  
**4**  
di 4  
Scala  
1:10.000

TRACCIATO DI PROGETTO CON PUNTI DI CARATTERIZZAZIONE SUOLO



C.T.R. F.396023

C.T.R. F.396021

5 6 6+658

APRICENA  
FOGGIA

- Strada comunale San Severo Sannicandro Garganica
- Strada vicinale Palombino
- S.P. n. 28



G10 G11 G12 G13

Il presente disegno e' di proprieta' aziendale - La Societa' tutelera i propri diritti a termine di legge.