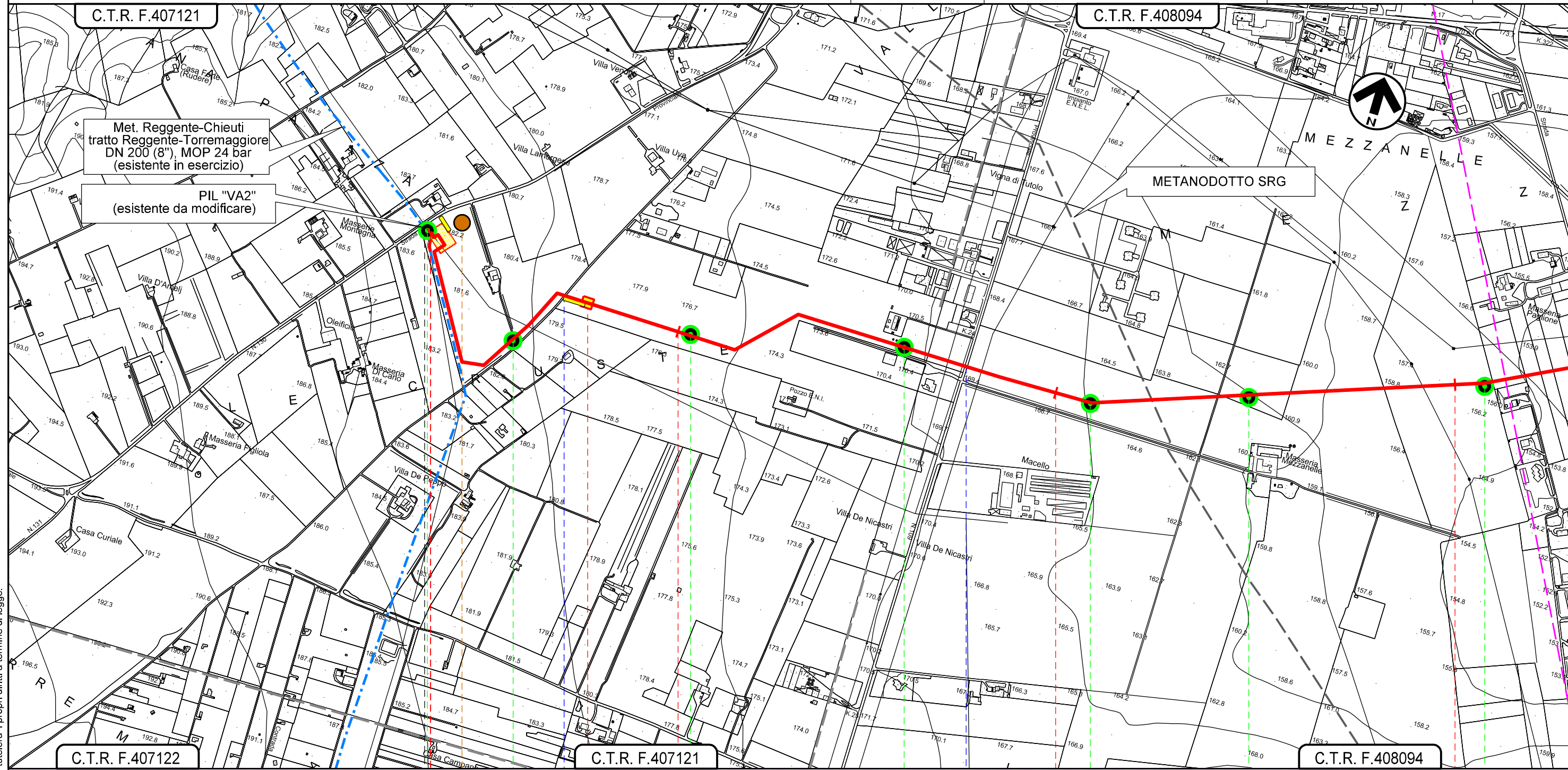


METANODOTTO LUCERA - SAN PAOLO DI CIVITATE
 Tratto LUCERA - FOGGIA (TRATTO 1)
 DN 300 (12"), DP 75 bar

0	15/03/2021	EMISSIONE PER ENTI	V. VACCARO	G. VECCHIO	A. SPADACINI
REV.	DATA	DESCRIZIONE	ELABORATO	VERIFICATO	APPROVATO
PROGETTISTA			Dis.	001-PG-D-1036	
 			Comm.	5721	
Rif. TFM: 110009-1D-DT-D-5236			Scala: 1:10.000		

Foglio
2
 di 7
 Scala
 1:10.000

TRACCIATO DI PROGETTO CON PUNTI DI CARATTERIZZAZIONE SUOLO




C.T.R. F.407122 C.T.R. F.407121 C.T.R. F.408094

0+000 1 2 3

LUCERA
 FOGGIA

 PIL "VA2" (esistente da modificare)
  IMPIANTO n.0 km 0+000
  PIDI N.1 km 0+762

 Strada comunale Via Vittorio Amedeo II
  S.P. n. 109

A1
A2
A3
A4
A5
A6
A7

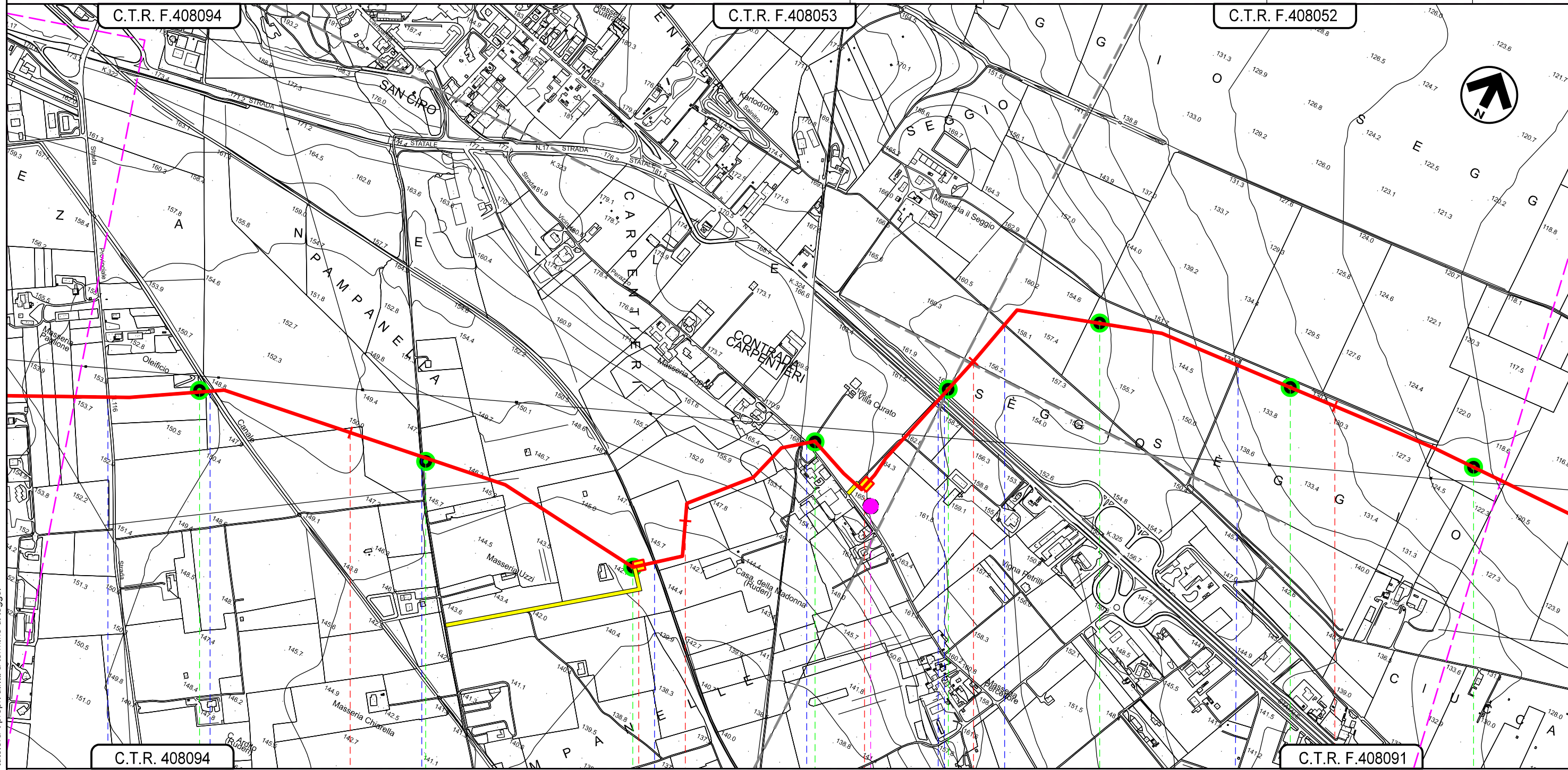
Il presente disegno e' di proprieta' aziendale - La Societa' tutelera' i propri diritti a termine di legge.

METANODOTTO LUCERA - SAN PAOLO DI CIVITATE
 Tratto LUCERA - FOGGIA (TRATTO 1)
 DN 300 (12"), DP 75 bar

0	15/03/2021	EMISSIONE PER ENTI	V. VACCARO	G.VECCHIO	A. SPADACINI
REV.	DATA	DESCRIZIONE	ELABORATO	VERIFICATO	APPROVATO
PROGETTISTA			Dis.	001-PG-D-1036	
 			Comm.	5721	
Rif.TFM: 110009-1D-DT-D-5236			Scala: 1:10.000		

Foglio
3
 di 7
 Scala
 1:10.000

TRACCIATO DI PROGETTO CON PUNTI DI CARATTERIZZAZIONE SUOLO



C.T.R. 408094 4 5 6 7 C.T.R. F.408091

LUCERA
 FOGGIA

- S.P. n. 116
- Canale affluente nel T. Vulgano
- Strada vicinale Pontalvanito Santa
- Ferrovie del Gargano (tratta Foggia-Lucera)
- Strada vicinale Perazzo
- S.S. n. 17
- Complanare Nord
- Strada com. Salnitro
- Strada sterrata senza nome

A8
A9
A10
A11
A12
A13
A14
A15

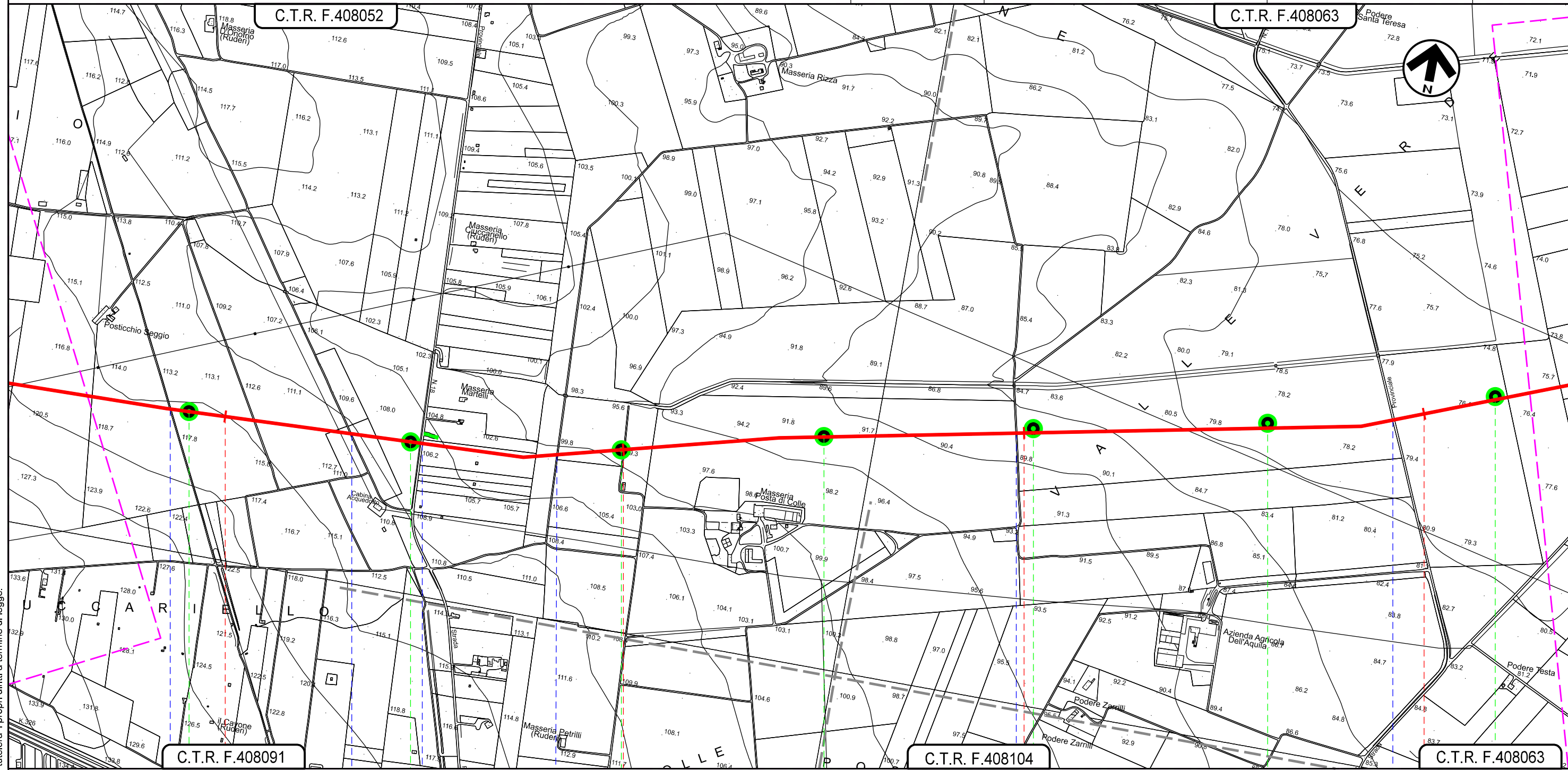
Il presente disegno e' di proprieta' aziendale - La Societa' tutelera' i propri diritti a termine di legge.

METANODOTTO LUCERA - SAN PAOLO DI CIVITATE
Tratto LUCERA - FOGGIA (TRATTO 1)
DN 300 (12"), DP 75 bar

0	15/03/2021	EMISSIONE PER ENTI	V. VACCARO	G. VECCHIO	A. SPADACINI
REV.	DATA	DESCRIZIONE	ELABORATO	VERIFICATO	APPROVATO
PROGETTISTA			Dis.	001-PG-D-1036	
 			Comm.	5721	
Rif.TFM: 110009-1D-DT-D-5236			Scala 1:10.000		

Foglio
4
 di 7
 Scala
 1:10.000

TRACCIATO DI PROGETTO CON PUNTI DI CARATTERIZZAZIONE SUOLO



Il presente disegno e' di proprieta' aziendale - La Societa' tutelera' i propri diritti a termine di legge.

LUCERA
 FOGGIA

- Strada senza nome
- Strada senza nome (Regio Tratturo Celano Foggia)
- S.P. n. 18
- Strada senza nome
- Strada vicinale Posta del Colle
- S.P. n. 118

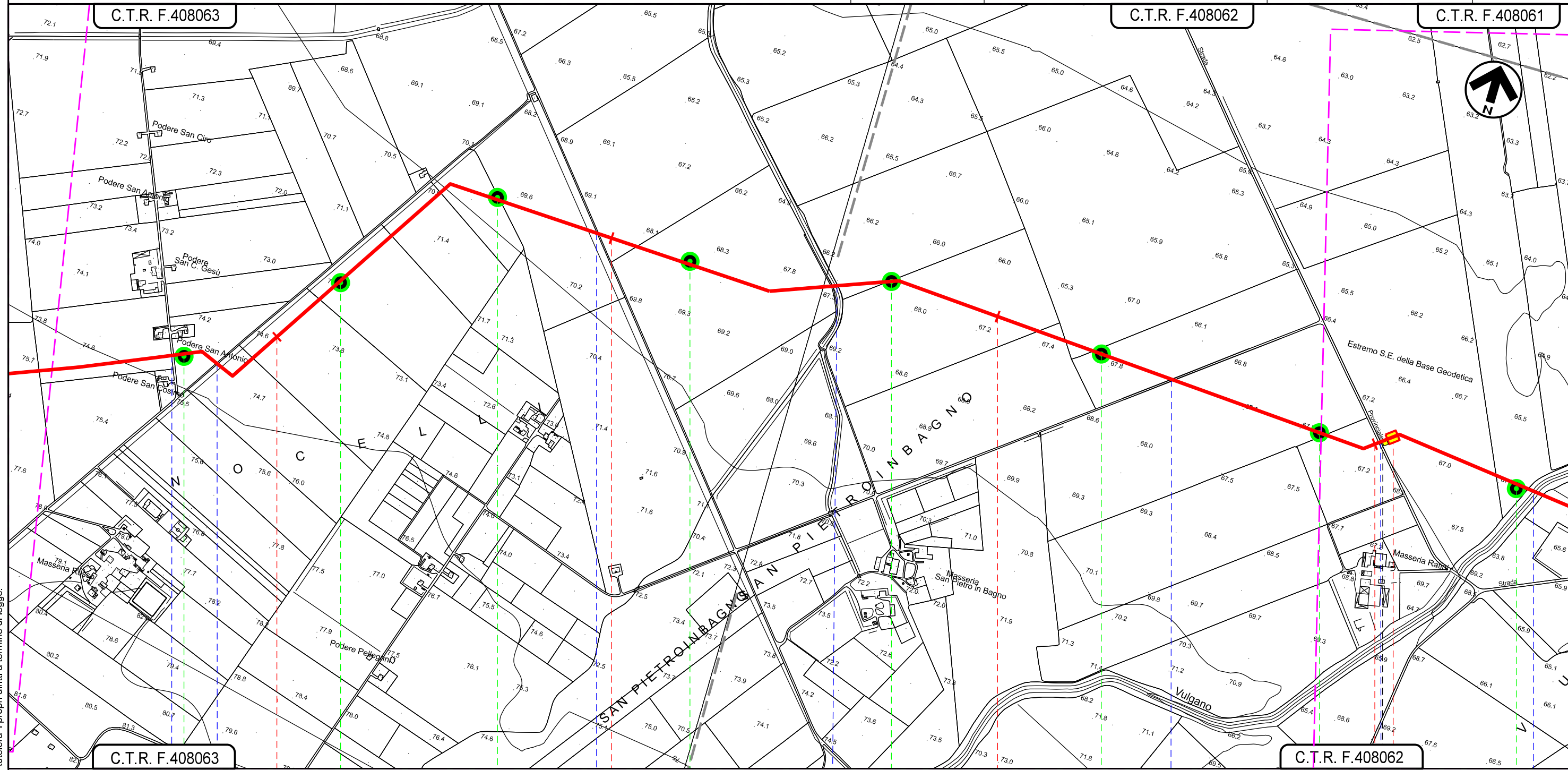
A 16
A 17
A 18
A 19
A 20
A 21
A 22

METANODOTTO LUCERA - SAN PAOLO DI CIVITATE
 Tratto LUCERA - FOGGIA (TRATTO 1)
 DN 300 (12"), DP 75 bar

0	15/03/2021	EMISSIONE PER ENTI	V. VACCARO	G.VECCHIO	A. SPADACINI
REV.	DATA	DESCRIZIONE	ELABORATO	VERIFICATO	APPROVATO
PROGETTISTA			Dis. 001-PG-D-1036		
 			Comm. 5721		
Rif.TFM: 110009-1D-DT-D-5236			Scala 1:10.000		

Foglio
5
 di 7
 Scala
 1:10.000

TRACCIATO DI PROGETTO CON PUNTI DI CARATTERIZZAZIONE SUOLO



C.T.R. F.408063

C.T.R. F.408062

C.T.R. F.408061

C.T.R. F.408063

C.T.R. F.408062

12

13

14

15

LUCERA

FOGGIA

FOGGIA

PIDI N.4 km 15+050

- Strada San Pietro in Bagno
- Strada comunale ex S.P. n. 118
- Strada comunale ex S.P. n. 118
- Canale presso S. Pietro in Bagno
- Strada di Bonifica n.19 (Strada vicinale San Pietro in Bagno)
- S.P. n. 13
- Torrente Vulgano

A 23

A 24

A 25

A 26

A 27

A 28

A 29

A 30

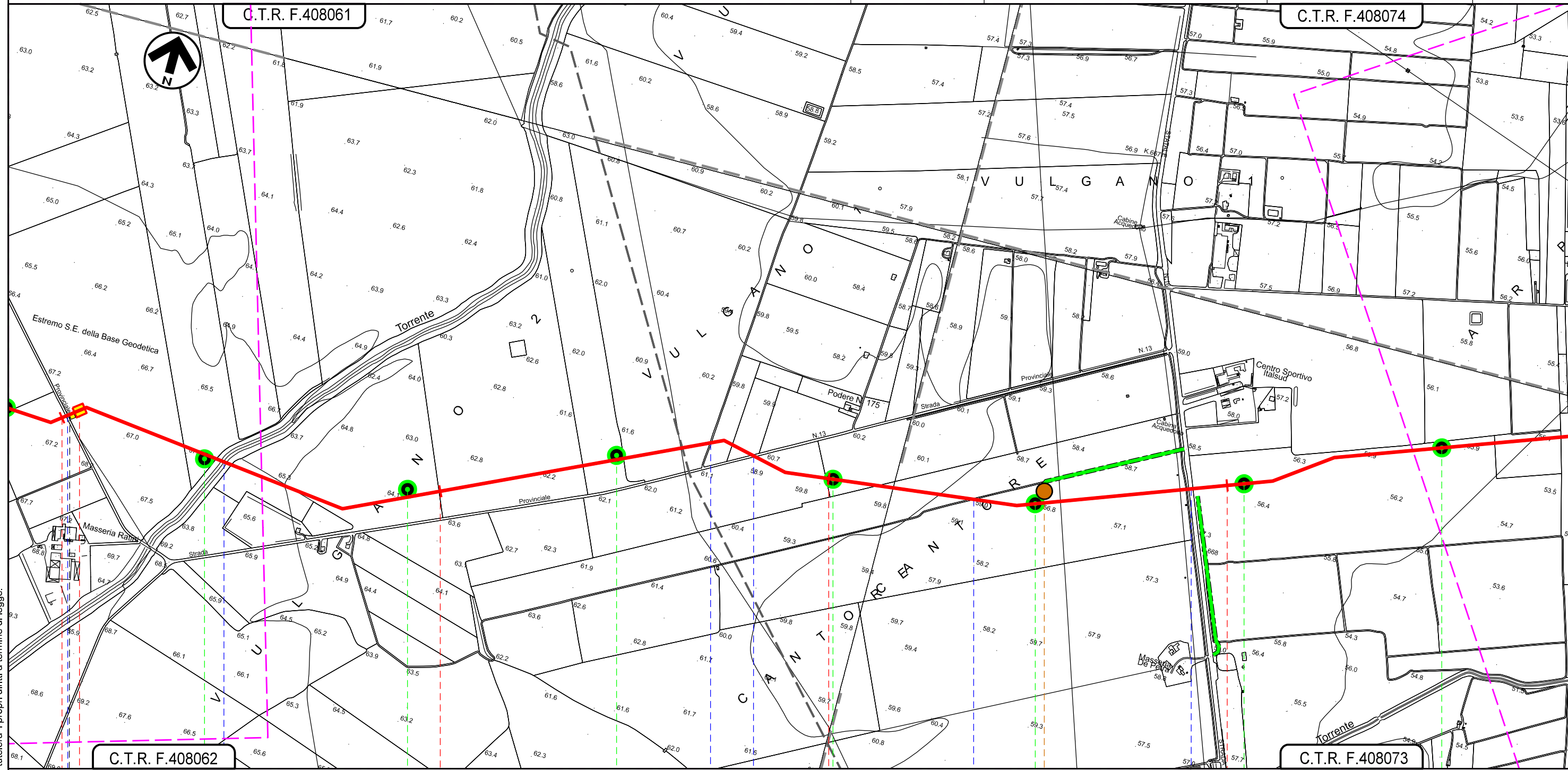
Il presente disegno e' di proprieta' aziendale - La Societa' tutelera' i propri diritti a termine di legge.

METANODOTTO LUCERA - SAN PAOLO DI CIVITATE
 Tratto LUCERA - FOGGIA (TRATTO 1)
 DN 300 (12"), DP 75 bar

0	15/03/2021	EMISSIONE PER ENTI	V. VACCARO	G.VECCHIO	A. SPADACINI
REV.	DATA	DESCRIZIONE	ELABORATO	VERIFICATO	APPROVATO
PROGETTISTA			Dis. 001-PG-D-1036		
S.G.I. Società Gasdotti Italia S.p.A.			Comm. 5721		
Rif.FFM: 110009-1D-DT-D-5236			Rif.FFM: 110009-1D-DT-D-5236		

Foglio
6
 di 7
 Scala
 1:10.000

TRACCIATO DI PROGETTO CON PUNTI DI CARATTERIZZAZIONE SUOLO



Il presente disegno e' di proprieta' aziendale - La Societa' tutelera' i propri diritti a termine di legge.

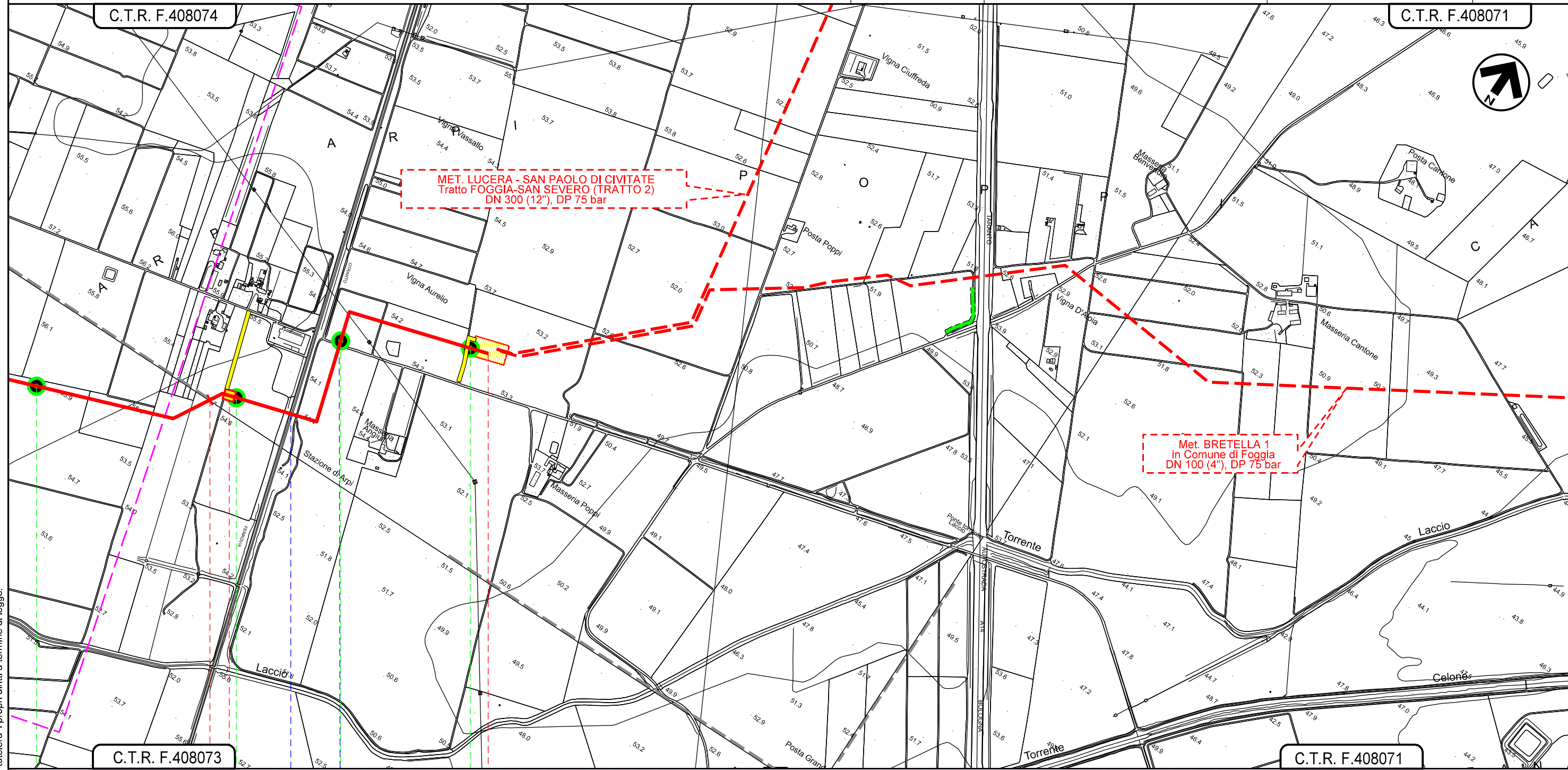
LUCERA	15	16	17	18	FOGGIA
FOGGIA					

METANODOTTO LUCERA - SAN PAOLO DI CIVITATE
 Tratto LUCERA - FOGGIA (TRATTO 1)
 DN 300 (12"), DP 75 bar

0	15/03/2021	EMISSIONE PER ENTI	V. VACCARO	G. VECCHIO	A. SPADACINI
REV.	DATA	DESCRIZIONE	ELABORATO	VERIFICATO	APPROVATO
PROGETTISTA			Dis.	001-PG-D-1036	
S.G.I. Società Gaudotti Italia S.P.A.			Comm.	5721	
techfem			Rif.TFM: 110009-1D-DT-D-5236		

Foglio
7
 di 7
 Scala
 1:10.000

TRACCIATO DI PROGETTO CON PUNTI DI CARATTERIZZAZIONE SUOLO




C.T.R. F.408073

C.T.R. F.408071

19 19+930

FOGGIA
 FOGGIA



Ferrovia Adriatica (tratta Rignano Garganico-Foggia) Strada n. 20 Bonafica

A 36 A 37 A 38 A 39

Il presente disegno e' di proprieta' aziendale - La Societa' tutelera' i propri diritti a termine di legge.