



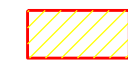














LEGENDA

SIMBOLOGIA CARTOGRAFICA

-  Metanodotto in progetto
-  Altro metanodotto in progetto
-  Metanodotti SGI esistenti
-  Altri Metanodotti esistenti
-  Aree impianti stacco-terminale in progetto
-  Aree impianti stacco-terminale SGI esistenti
-  Limite sovrapposizione fogli
-  T.O.C.
-  Impianti di linea in progetto
-  Strade di accesso provvisorio
-  Strada di accesso all'impianto
-  Adeguamento strade esistenti
-  Piazzola di stoccaggio tubazioni
-  Depositi temporanei

SIMBOLOGIA MECCANICA

-  Punto di intercettazione di linea (P.I.L.)
-  Punto di intercettazione di derivazione importante (P.I.D.I.)
-  Stazione predisposta per lancio e ricevimento PIG

SIMBOLOGIA TEMATICA

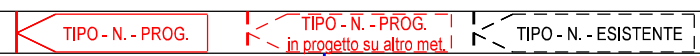

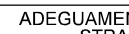




-  Campione ambientale





COROGRAFIA 1:350.000


Il presente disegno e' di proprieta' aziendale - La Societa' tutelera' i propri diritti a termine di legge.

Il presente disegno e' di proprieta' aziendale - La Societa' tutelera' i propri diritti a termine di legge.

Progressiva chilometrica	N.					
Comuni	COMUNE					
Province	PROVINCIA					
Impianti						
Attraversamenti	TIPOLOGIA ATTRAVERSATA (SS n. ##, corso d'acqua, ferrovia, ecc.)					
Strade - Piste - Piazzole	 ACCESSO IMPIANTI	 ADEGUAMENTI STRADE	 STRADE PROVVISORIE	 DEPOSITI TEMPORANEI	Dn  N. PIAZ.	Pn 
Campione ambientale	B #					

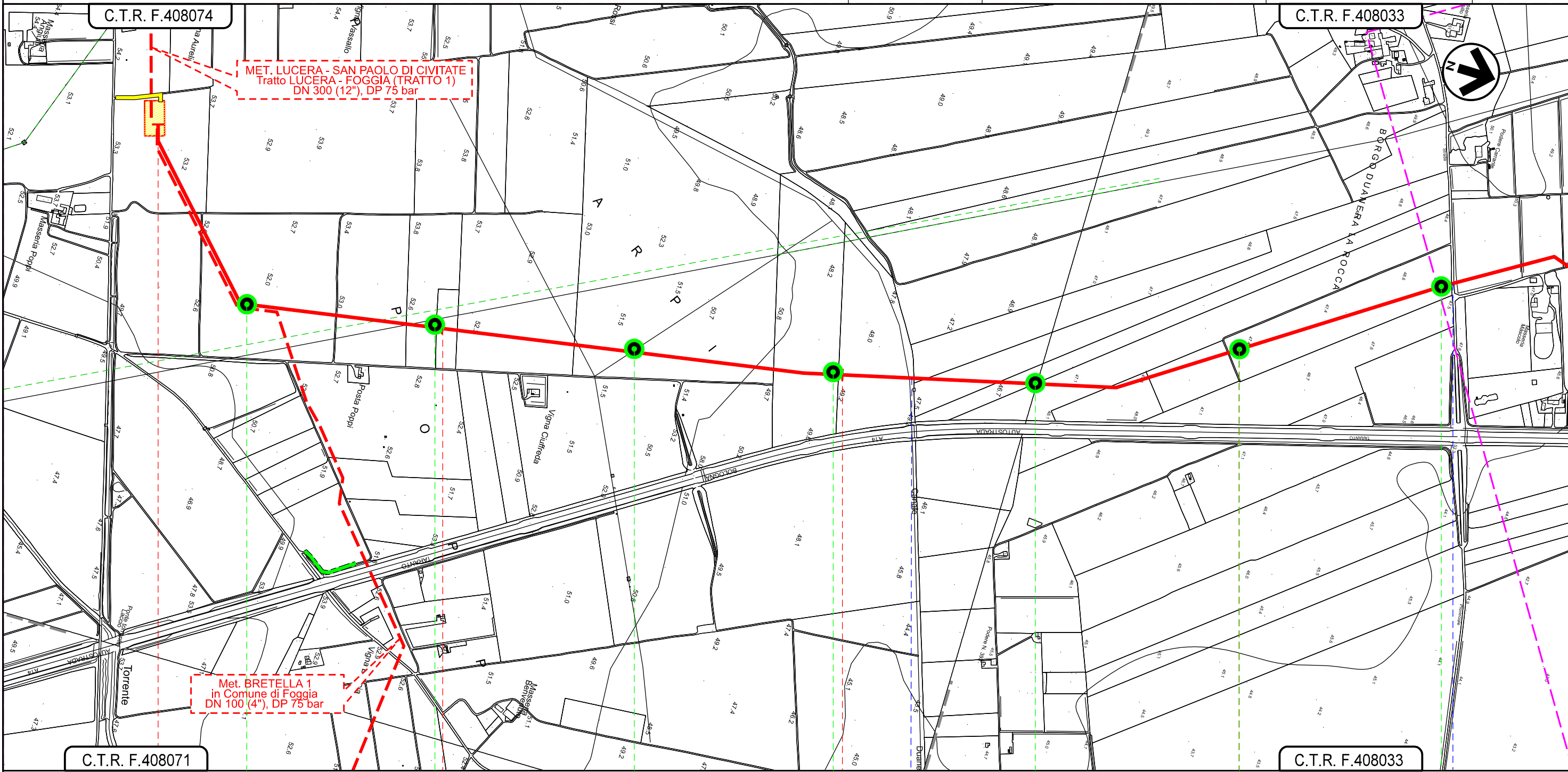
	0	15/03/2021	EMISSIONE PER ENTI	V. VACCARO	G.VECCHIO	A.SPADACINI	
REV.	DATA	DESCRIZIONE			ELABORATO	VERIFICATO	APPROVATO
		PROGETTISTA 		COMMESSA 5721	UNITA' 002		
METANODOTTO LUCERA - SAN PAOLO DI CIVITATE Tratto FOGGIA - SAN SEVERO (TRATTO 2) DN 300 (12"), DP 75 bar				DISEGNO PG-D-1036			
				REVISIONE Q			
				FG. 1 DI 4			
TRACCIATO DI PROGETTO CON PUNTI DI CARATTERIZZAZIONE SUOLO				SCALA 1:10.000			

METANODOTTO LUCERA - SAN PAOLO DI CIVITATE
 Tratto FOGGIA - SAN SEVERO (TRATTO 2)
 DN 300 (12"), DP 75 bar

0	15/03/2021	EMISSIONE PER ENTI	V. VACCARO	G.VECCHIO	A. SPADACINI
REV.	DATA	DESCRIZIONE	ELABORATO	VERIFICATO	APPROVATO
PROGETTISTA			Dis.	002-PG-D-1036	
 			Comm.	5721	
Rif.TFM: 110009-2D-DT-D-5236			Scala 1:10.000		

Foglio
2
 di 4
 Scala
 1:10.000

TRACCIATO DI PROGETTO CON PUNTI DI CARATTERIZZAZIONE SUOLO



C.T.R. F.408074
 0+000

C.T.R. F.408033

IMPIANTO N.6 in prog. su met. Lucera-S. Paolo C. (TR. 1)

Canale Duanera

Contrada La Rocca (ex SP n.23)

B1

B2

B3

B4



B5

B6

B7

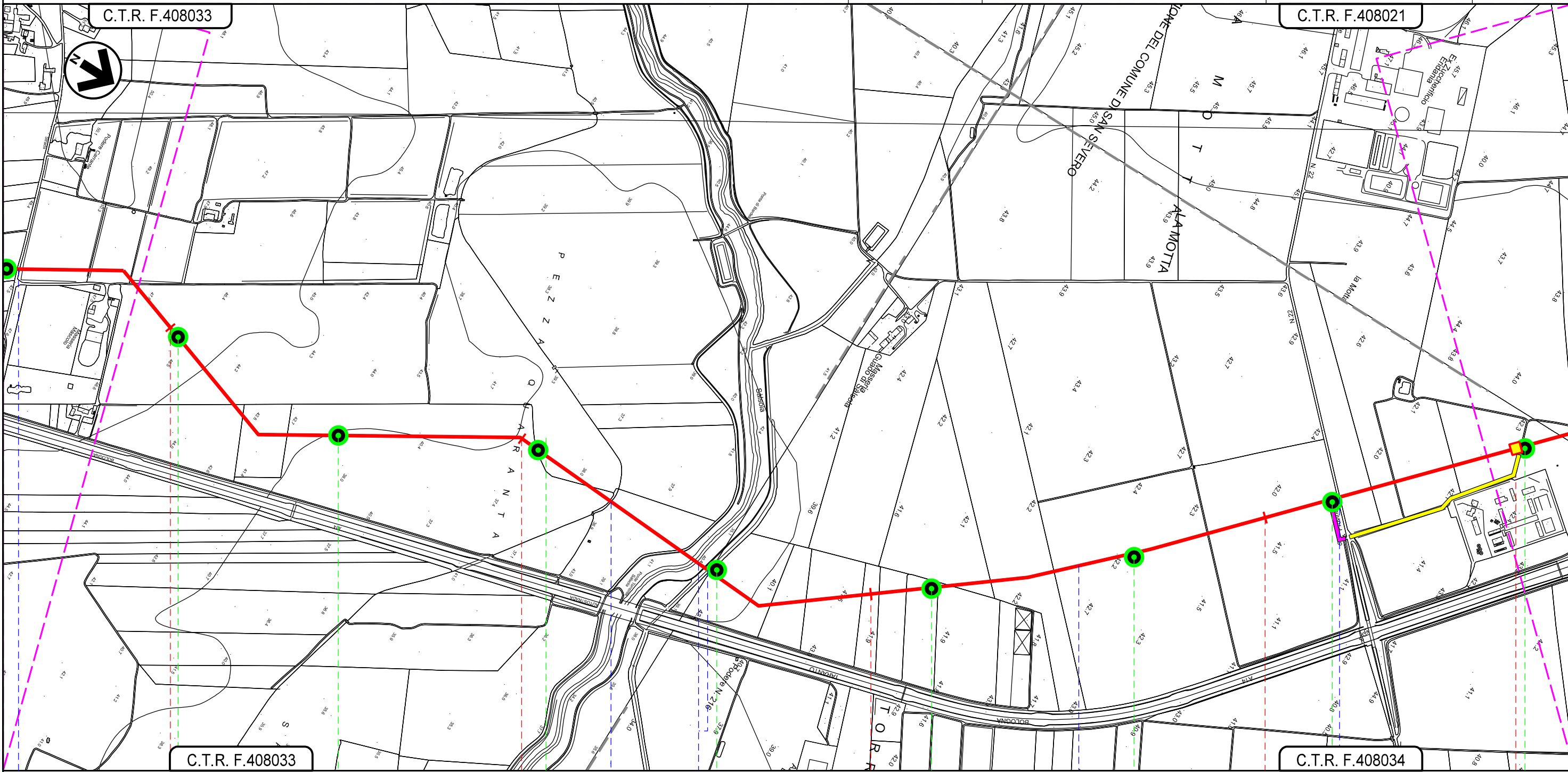
Il presente disegno e' di proprieta' aziendale - La Societa' tutelera' i propri diritti a termine di legge.

METANODOTTO LUCERA - SAN PAOLO DI CIVITATE
 Tratto FOGGIA - SAN SEVERO (TRATTO 2)
 DN 300 (12"), DP 75 bar


0	15/03/2021	EMISSIONE PER ENTI	V. VACCARO	G.VECCHIO	A. SPADACINI
REV.	DATA	DESCRIZIONE	ELABORATO	VERIFICATO	APPROVATO
PROGETTISTA			Dis.	002-PG-D-1036	
 			Comm.	5721	
Rif.FFM: 110009-2D-DT-D-5236			Scala: 1:10.000		

Foglio
3
 di 4
 Scala
 1:10.000


TRACCIATO DI PROGETTO CON PUNTI DI CARATTERIZZAZIONE SUOLO



Il presente disegno e' di proprieta' aziendale - La Societa' tutelera' i propri diritti a termine di legge.

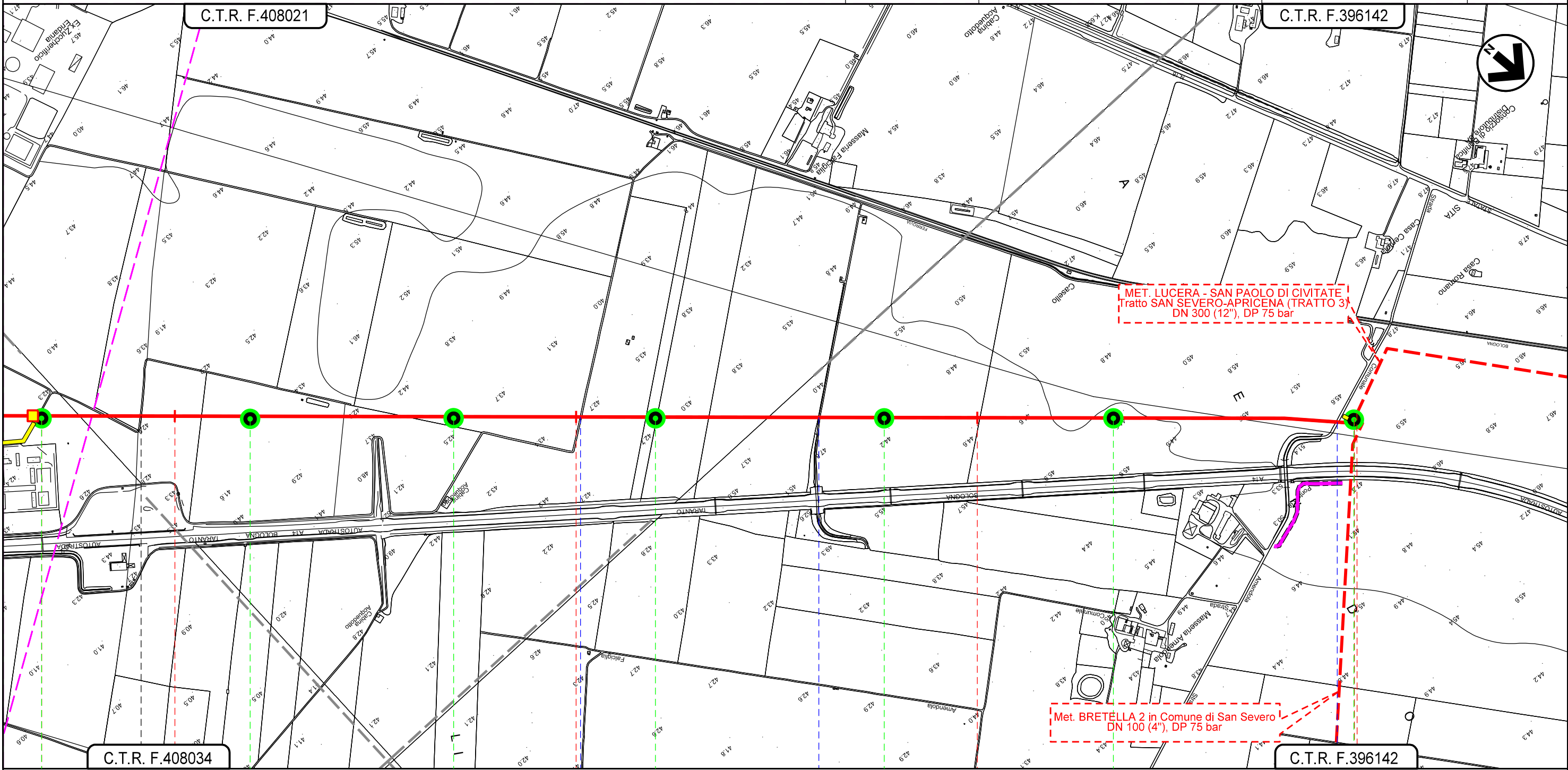
FOGGIA		FOGGIA		FOGGIA		FOGGIA		FOGGIA	
●	Contrada La Rocca (ex SP n.23)	●	C.le Cappelli	●	Torrente Salsola e C.le Torretta	●	Regio Tratturello Motta Villanova	●	S.P.n.22
B8	B9	B10	B11	B12	B13	B14	B15		

METANODOTTO LUCERA - SAN PAOLO DI CIVITATE
Tratto FOGGIA - SAN SEVERO (TRATTO 2)
DN 300 (12"), DP 75 bar

0	15/03/2021	EMISSIONE PER ENTI	V. VACCARO	G.VECCHIO	A. SPADACINI
REV.	DATA	DESCRIZIONE	ELABORATO	VERIFICATO	APPROVATO
PROGETTISTA			Dis. 002-PG-D-1036		
 			Comm. 5721		
Rif.TFM: 110009-2D-DT-D-5236			Scala 1:10.000		

Foglio
4
 di 4
 Scala
 1:10.000

TRACCIATO DI PROGETTO CON PUNTI DI CARATTERIZZAZIONE SUOLO



FOGGIA

SAN SEVERO

FOGGIA



Strada senza nome

Strada senza nome

Strada comunale ponte Amendola

B15

B16

B17

B18

B19

B20

B21

Il presente disegno e' di proprieta' aziendale - La Societa' tutelera' i propri diritti a termine di legge.