

LEGENDA

SIMBOLOGIA CARTOGRAFICA

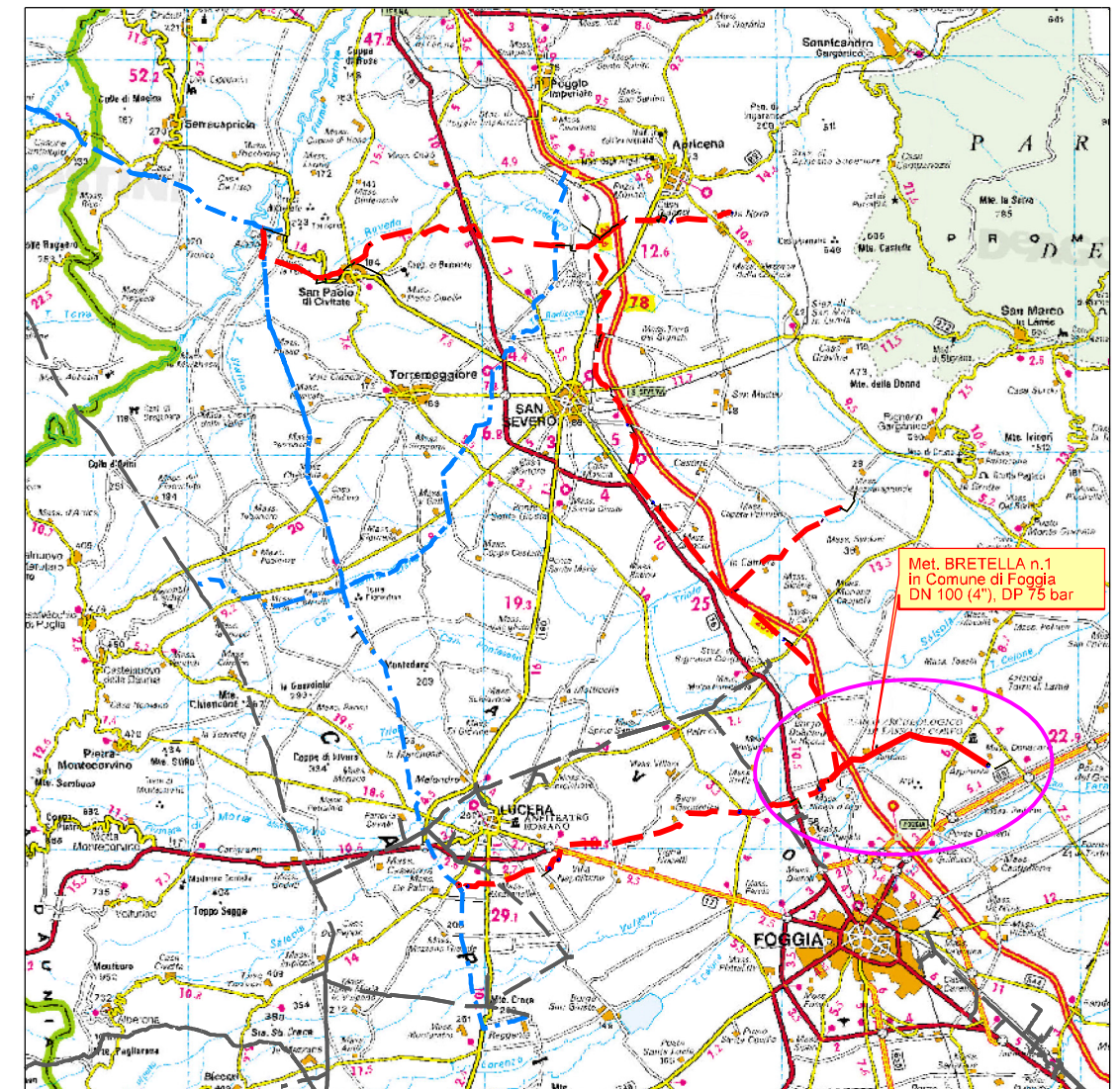
- Metanodotto in progetto
- Altro metanodotto in progetto
- Metanodotti SGI esistenti
- Altri Metanodotti esistenti
- Aree impianti stacco-terminale in progetto
- Aree impianti stacco-terminale SGI esistenti
- Limite sovrapposizione fogli
- T.O.C.
- Impianti di linea in progetto
- Strade di accesso provvisorio
- Strada di accesso all'impianto
- Adeguamento strade esistenti
- Piazzola di stoccaggio tubazioni
- Depositi temporanei

SIMBOLOGIA MECCANICA

- Punto di intercettazione di derivazione importante (P.I.D.I.)
- Punto di intercettazione con discaggio di allacciamento (P.I.D.A.)
- Stazione predisposta per lancio e ricevimento PIG

SIMBOLOGIA TEMATICA

- Campione ambientale



COROGRAFIA 1:350.000


Il presente disegno e' di proprieta' aziendale - La Societa' tutelera' i propri diritti a termine di legge.

Il presente disegno e' di proprieta' aziendale - La Societa' tutelera' i propri diritti a termine di legge.

Progressiva chilometrica	N.				
Comuni	COMUNE				
Province	PROVINCIA				
Impianti					
Attraversamenti	TIPOLOGIA ATTRAVERSATA (SS n. #, corso d'acqua, ferrovia, ecc.)				
Strade - Piste - Piazzole	ACCESSO IMPIANTI	ADEGUAMENTI STRADE	STRADE PROVVISORIE	DEPOSITI TEMPORANEI	Dn
Campione ambientale	E #				
				N. PIAZ.	Pn

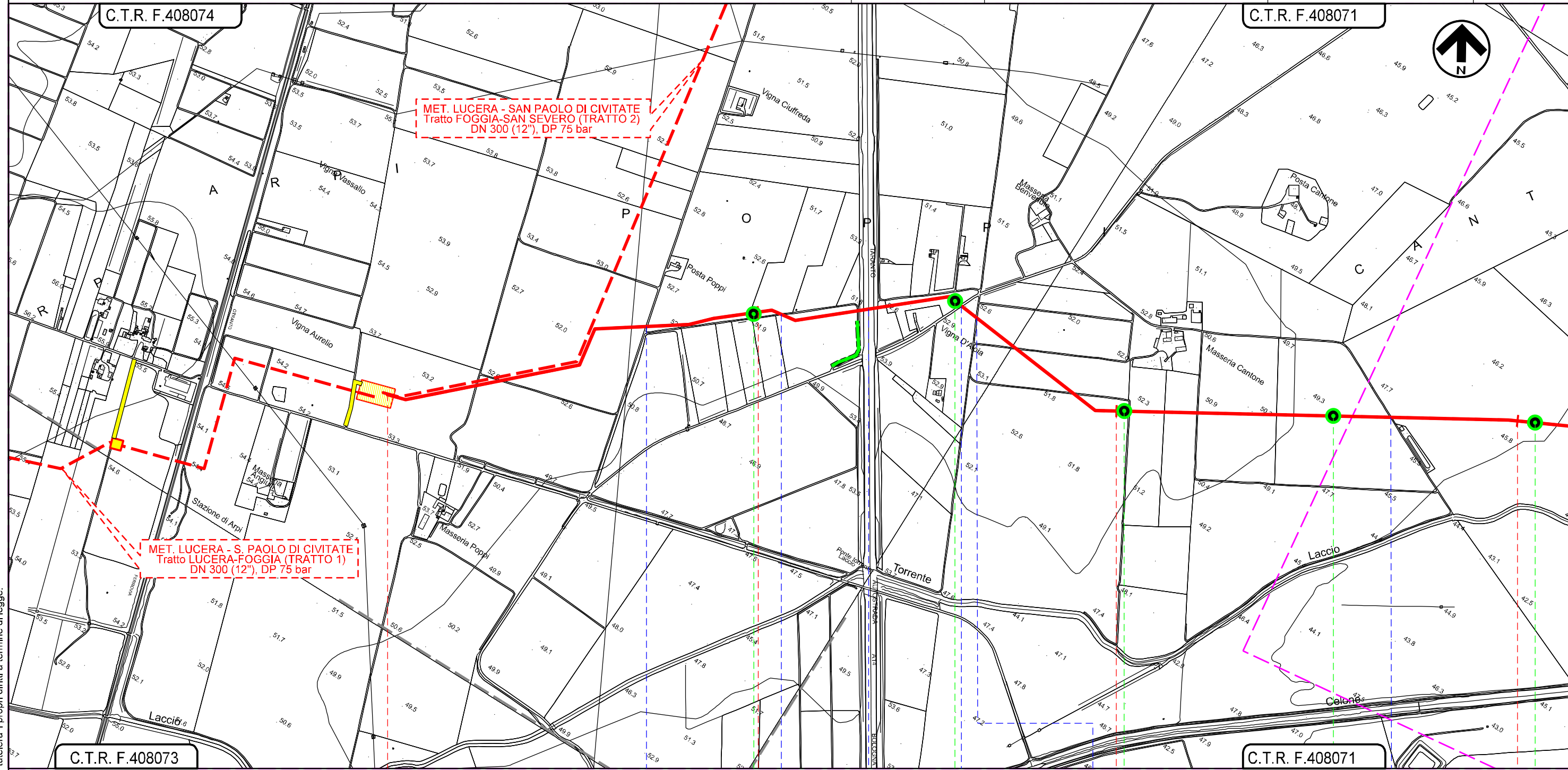
	0	09/04/2021	EMISSIONE PER ENTI	V. VACCARO	G.VECCHIO	A.SPADACINI	
REV.	DATA	DESCRIZIONE			ELABORATO	VERIFICATO	APPROVATO
						COMMESSA 5721	UNITA' 005
Met. Bretella 1 in Comune di Foggia DN 100 (4"), DP 75 bar				DISEGNO PG-D-1036			
				REVISIONE 0			
				FG. 1	DI 4		
TRACCIATO DI PROGETTO CON PUNTI DI CARATTERIZZAZIONE SUOLO							
				SCALA 1:10.000			

Met. BRETELLA 1
in Comune di Foggia
DN 100 (4"), DP 75 bar

0	09/04/2021	EMISSIONE PER ENTI	V. VACCARO	G.VECCHIO	A. SPADACINI
REV.	DATA	DESCRIZIONE	ELABORATO	VERIFICATO	APPROVATO
PROGETTISTA			Dis. 005-PG-D-1036		
 			Comm. 5721		
Rif.TFM: 110009-5D-DT-D-5236			Scala 1:10.000		

Foglio
2
di 4
Scala
1:10.000

TRACCIATO DI PROGETTO CON PUNTI DI CARATTERIZZAZIONE SUOLO



MET. LUCERA - S. PAOLO DI CIVITATE
Tratto LUCERA-FOGGIA (TRATTO 1)
DN 300 (12"), DP 75 bar

MET. LUCERA - SAN PAOLO DI CIVITATE
Tratto FOGGIA-SAN SEVERO (TRATTO 2)
DN 300 (12"), DP 75 bar

0+000

1

FOGGIA
FOGGIA

IMPIANTO N.6 in prog. su met. Lucera-S.Paolo C. (TR. 1)

- Strada s.n.
- Strada campestre
- Autostrada A14 KM 549+262
- SP 23 "Nicola Sprecacenero" (Tratturello Foggia - Sannicandro)
- Strada s.n.
- Strada campestre

E1

E2

E3

E1

E5

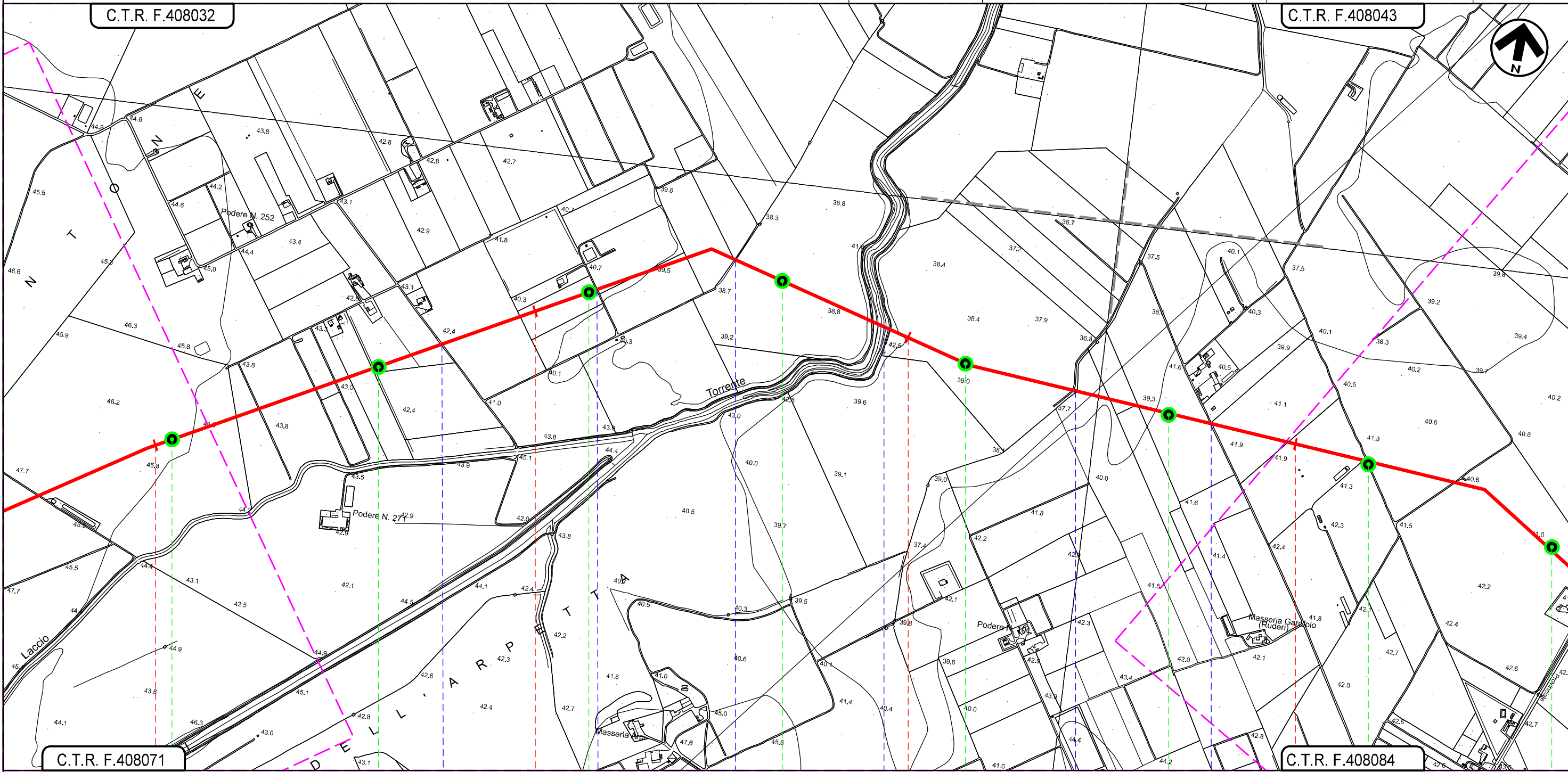
Il presente disegno e' di proprieta' aziendale - La Societa' tutelera' i propri diritti a termine di legge.

Met. BRETELLA 1
in Comune di Foggia
DN 100 (4"), DP 75 bar

0	09/04/2021	EMISSIONE PER ENTI	V. VACCARO	G. VECCHIO	A. SPADACINI
REV.	DATA	DESCRIZIONE	ELABORATO	VERIFICATO	APPROVATO
PROGETTISTA			Dis. 005-PG-D-1036		
S.G.I. Società Gasdotti Italia S.p.A.			Comm. 5721		
techfem			Rif.TFM: 110009-5D-DT-D-5236		
			Scala 1:10.000		

Foglio
3
di 4
Scala
1:10.000

TRACCIATO DI PROGETTO CON PUNTI DI CARATTERIZZAZIONE SUOLO



Il presente disegno e' di proprieta' aziendale - La Societa' tutelera' i propri diritti a termine di legge.

FOGGIA
FOGGIA

- Strada senza nome
- Strada campestre
- Fossetto
- Torrente Celone
- Fosso
- Strada senza nome

E5
E6
E7
E8
E9
E10
E11
E12

