

LEGENDA

SIMBOLOGIA CARTOGRAFICA

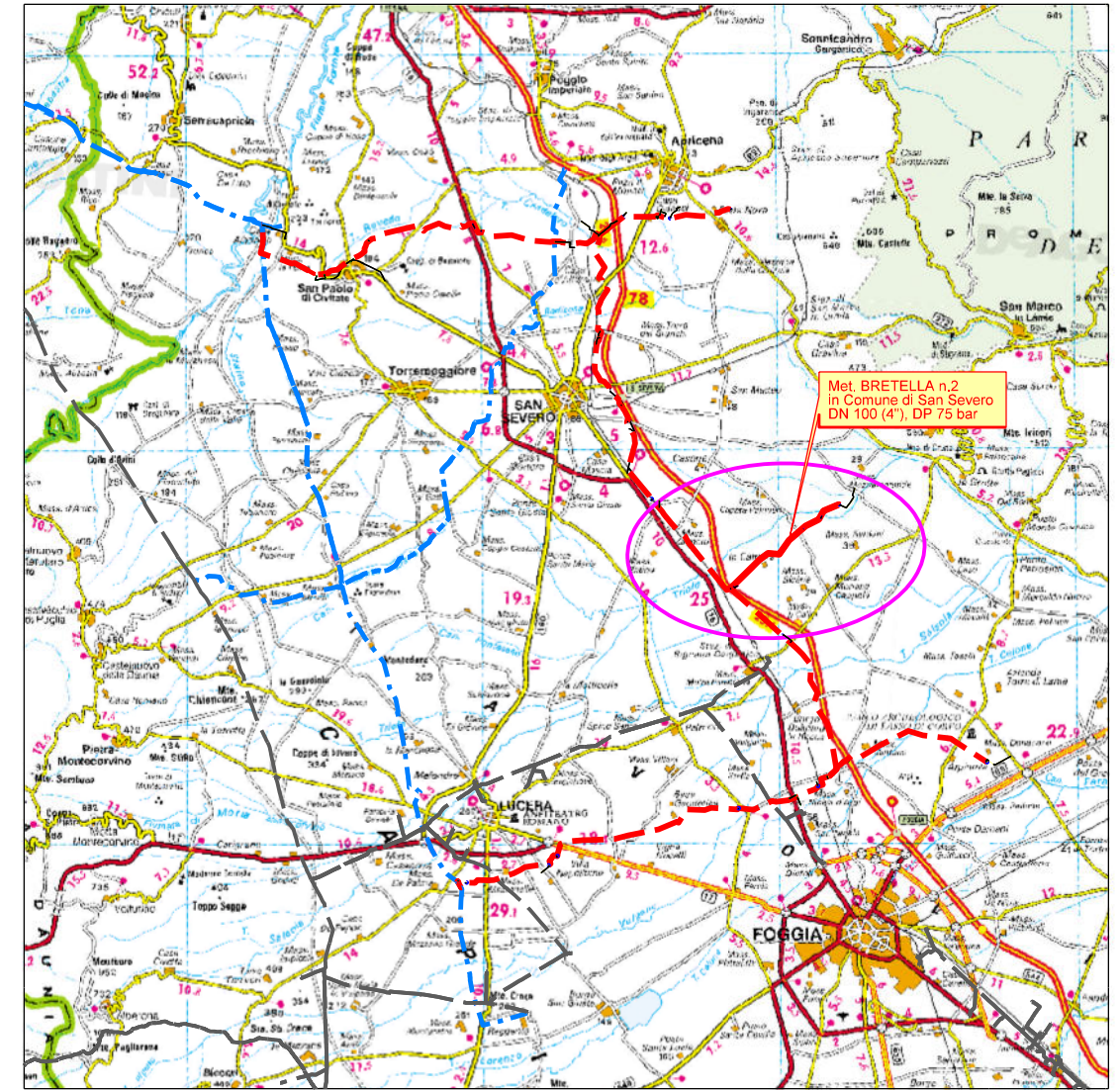
- Metanodotto in progetto
- Altro metanodotto in progetto
- Metanodotti SGI esistenti
- Altri Metanodotti esistenti
- Aree impianti stacco-terminale in progetto
- Aree impianti stacco-terminale SGI esistenti
- Limite sovrapposizione fogli
- T.O.C.
- Impianti di linea in progetto
- Strade di accesso provvisorio
- Strada di accesso all'impianto
- Adeguamento strade esistenti
- Piazzola di stoccaggio tubazioni
- Depositi temporanei

SIMBOLOGIA MECCANICA

- Punto di intercettazione di derivazione importante (P.I.D.I.)
- Punto di intercettazione con discaggio di allacciamento (P.I.D.A.)

SIMBOLOGIA TEMATICA

- Campione ambientale



COROGRAFIA 1:350.000

Progressiva chilometrica		N.				
Comuni		COMUNE				
Province		PROVINCIA				
Impianti		TIPO - N. - PROG. TIPO - N. - PROG. in progetto su altro met. TIPO - N. - ESISTENTE				
Attraversamenti		TIPOLOGIA ATTRAVERSATA (SS n. ##, corso d'acqua, ferrovia, ecc.)				
Strade - Piste - Piazzole	ACCESSO IMPIANTI ADEGUAMENTI STRADE STRADE PROVVISORIE	DEPOSITI TEMPORANEI N. PIAZ.	Dn	Pn		
Campione ambientale	F#					

Il presente disegno e' di proprieta' aziendale - La Societa' tutelera' i propri diritti a termine di legge.

Il presente disegno e' di proprieta' aziendale - La Societa' tutelera' i propri diritti a termine di legge.

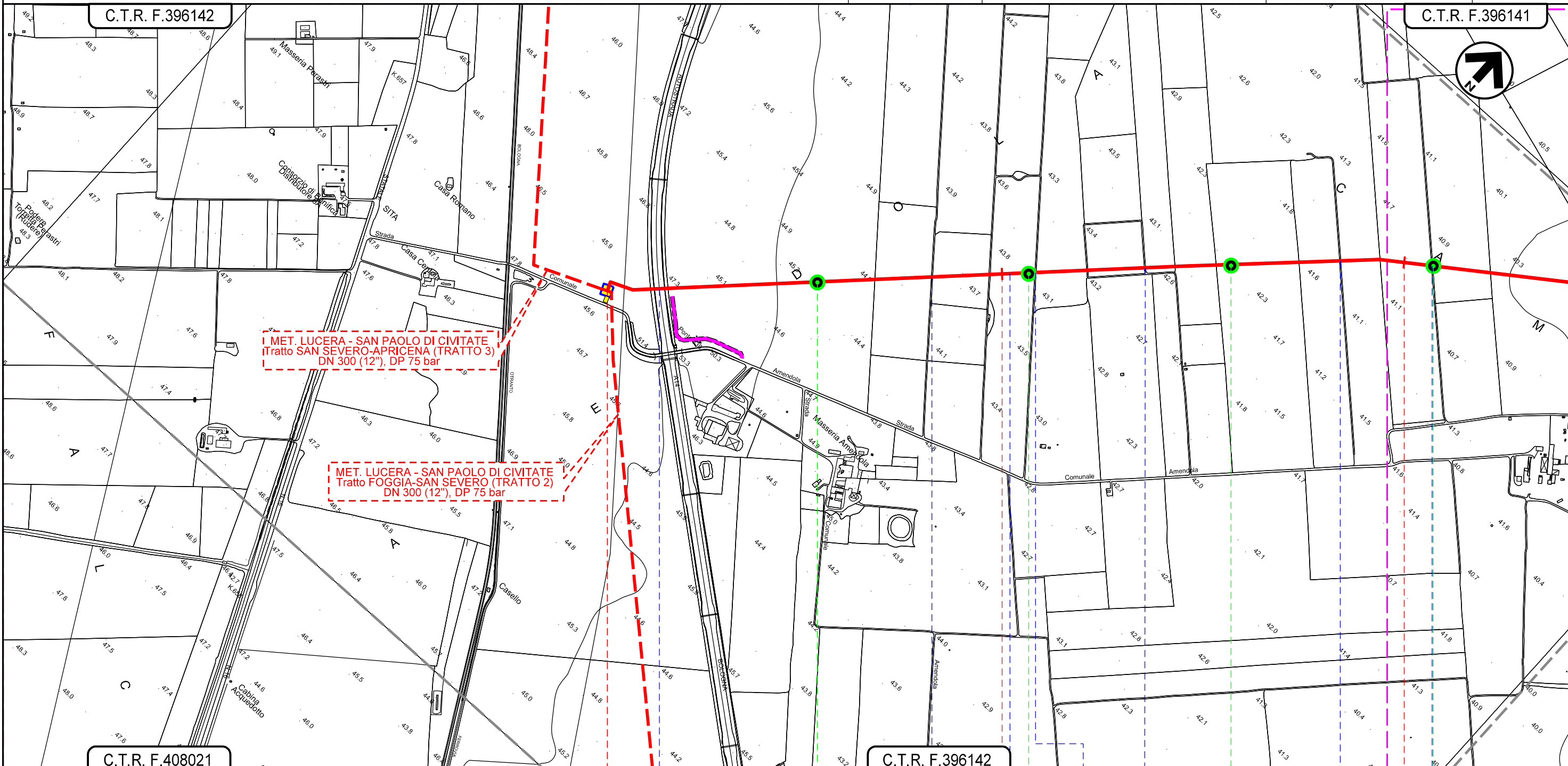
	0	15/03/2021	EMISSIONE PER ENTI						V. VACCARO	G.VECCHIO	A.SPADACINI							
REV.		DATA	DESCRIZIONE						ELABORATO	VERIFICATO	APPROVATO							
					 <small>Rif.TFM: 11009-6D-DT-D-5236</small>				COMMESSA 5721	UNITA' 006								
			Met. Bretella 2 in Comune di San Severo DN 100 (4"), DP 75 bar						DISEGNO PD-G-1036									
									REVISIONE 0.									
									FG. 1 DI 4									
			TRACCIATO DI PROGETTO CON PUNTI DI CARATTERIZZAZIONE SUOLO						SCALA 1:10.000									

Met. BRETELLA 2
in Comune di San Severo
DN 100 (4"), DP 75 bar

0	15/03/2021	EMISSIONE PER ENTI	V. VACCARO	G.VECCHIO	A. SPADACINI
REV.	DATA	DESCRIZIONE	ELABORATO	VERIFICATO	APPROVATO
PROGETTISTA			Dis. 006-PG-D-1036		
S.G.I. Società Gaudotti Italia S.p.A.			Comm. 5721		
Rif.TFM: 110009-6D-DT-D-5236			Scala 1:10.000		

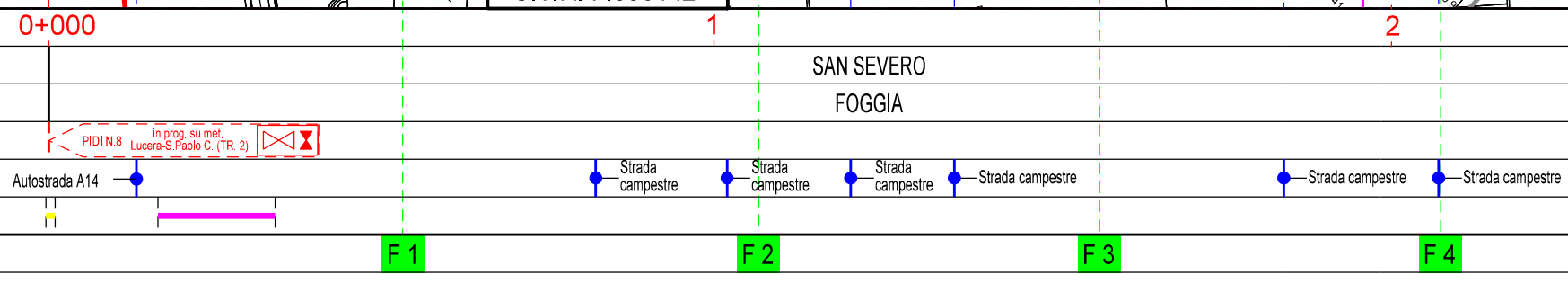
Foglio
2
di 4
Scala
1:10.000

TRACCIATO DI PROGETTO CON PUNTI DI CARATTERIZZAZIONE SUOLO



MET. LUCERA - SAN PAOLO DI CIVITATE
Tratto SAN SEVERO-APRICENA (TRATTO 3)
DN 300 (12"), DP 75 bar

MET. LUCERA - SAN PAOLO DI CIVITATE
Tratto FOGGIA-SAN SEVERO (TRATTO 2)
DN 300 (12"), DP 75 bar



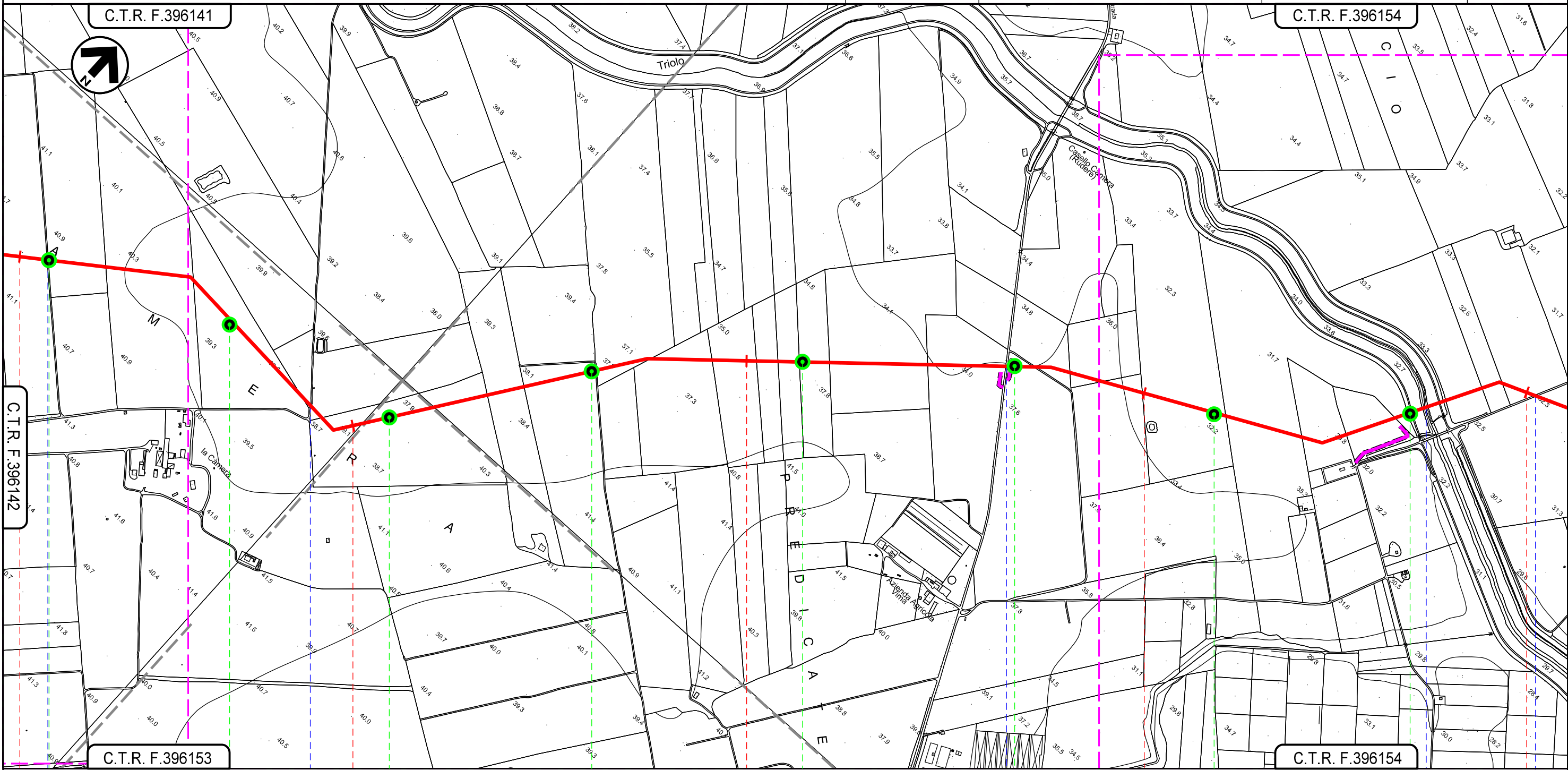
Il presente disegno e' di proprieta' aziendale - La Societa' tutelera' i propri diritti a termine di legge.

Met. BRETELLA 2
in Comune di San Severo
DN 100 (4"), DP 75 bar

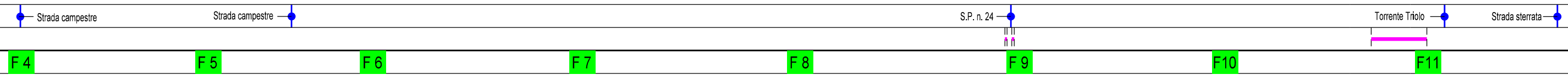
0	15/03/2021	EMISSIONE PER ENTI	V. VACCARO	G. VECCHIO	A. SPADACINI
REV.	DATA	DESCRIZIONE	ELABORATO	VERIFICATO	APPROVATO
PROGETTISTA			Dis. 006-PG-D-1036		
S.G.I. Società Gaudotti Italia S.p.A.			Comm. 5721		
techfem			Rif. TFM: 110009-6D-DT-D-5236		
			Scala 1:10.000		

Foglio
3
di 4
Scala
1:10.000

TRACCIATO DI PROGETTO CON PUNTI DI CARATTERIZZAZIONE SUOLO



SAN SEVERO
FOGGIA



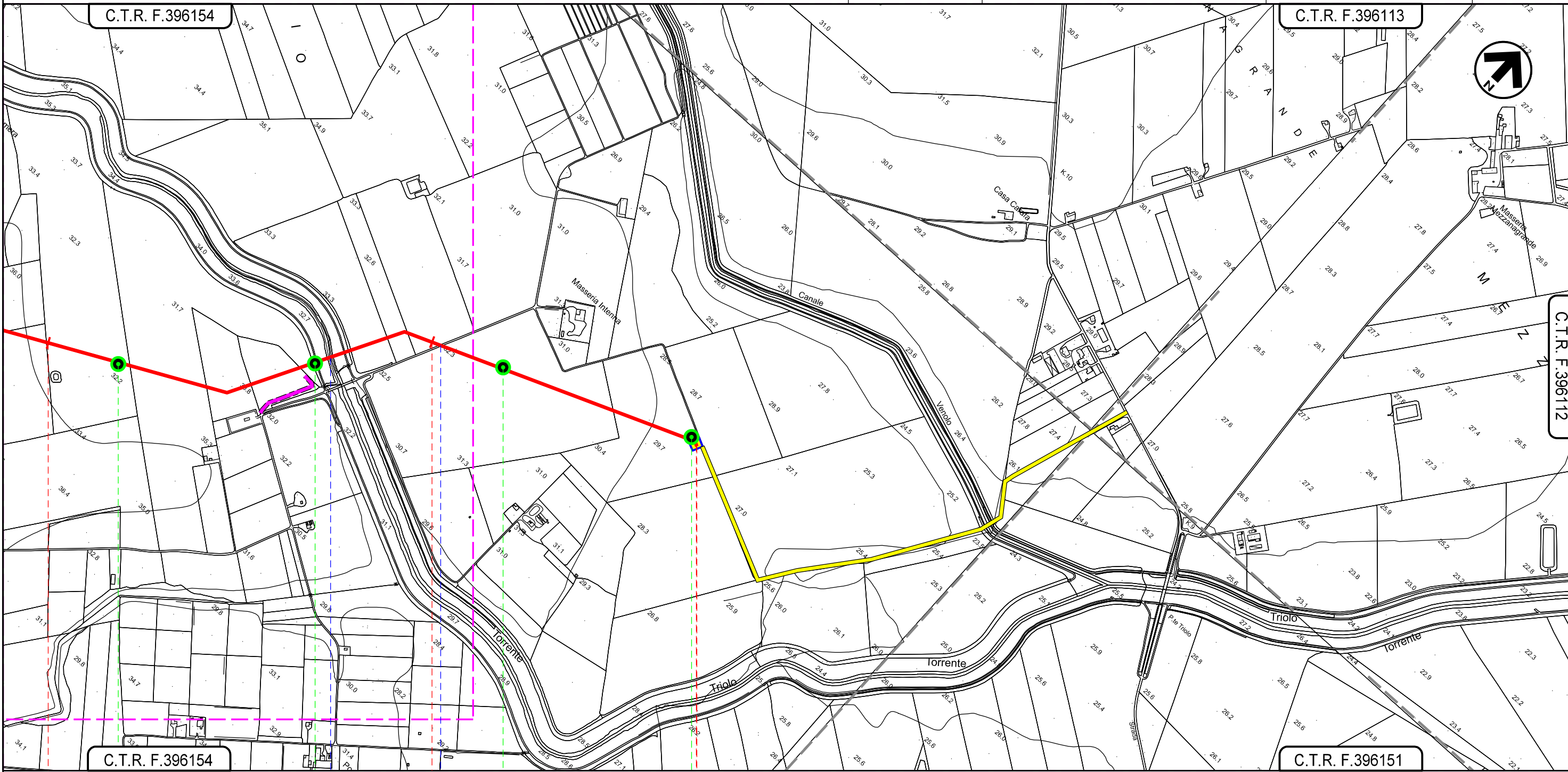
Il presente disegno e' di proprieta' aziendale - La Societa' tutelera' i propri diritti a termine di legge.

Met. BRETELLA 2
in Comune di San Severo
DN 100 (4"), DP 75 bar

0	15/03/2021	EMISSIONE PER ENTI	V. VACCARO	G. VECCHIO	A. SPADACINI
REV.	DATA	DESCRIZIONE	ELABORATO	VERIFICATO	APPROVATO
PROGETTISTA			Dis. 006-PG-D-1036		
S.G.I. Società Gasdotti Italia S.p.A.			Comm. 5721		
Rif.TFM: 110009-6D-DT-D-5236			Scala 1:10.000		

Foglio
4
di 4
Scala
1:10.000

TRACCIATO DI PROGETTO CON PUNTI DI CARATTERIZZAZIONE SUOLO



5 6 6+709

SAN SEVERO
FOGGIA



Torrente Triolo Strada sterrata

F10

F11

F12

F13

Il presente disegno e' di proprieta' aziendale - La Societa' tutelera' i propri diritti a termine di legge.