

AGROVOLTAICO "LA STERPARA"


Progetto per la realizzazione di un impianto agrovoltaico per la produzione di energia elettrica da fonte fotovoltaica e delle relative opere ed infrastrutture connesse, della potenza elettrica di 19,96 MW, con contestuale utilizzo del terreno ad attività agricole di qualità, da realizzare nel Comune di Montemilone (PZ) in località "La Sterpara"

PROGETTO DEFINITIVO

Proponente dell'impianto FV:
SOLAR CENTURY FVGC 4 S.r.l.
Via Caradesso, 9 - 20123- Milano (MI)
PEC: sc-fvgc4@pec.it

del gruppo

Gruppo di progettazione:
Ing. Salvatore Di Croce - studi e indagini idrologiche e idrauliche
Dott.ssa Archeologa Paola Guacci - studi e indagini archeologiche
Dott. Geologo Baldassarre Franco La Tessa - studi e indagini geologiche, geotecniche e sismiche
Ing. Giovanni Montanarella - progettazione generale e progettazione elettrica
Arch. Giuseppe Pulizzi - progettazione generale, studio d'impatto ambientale e coordinamento gruppo di lavoro
Ing. Nicola Robles, Ing. Filippo Alfonso Filippetti - valutazione d'impatto acustico
Dott. Alfonso Tortora - studio d'impatto ambientale
Dott. Arturo Urso - studi e progettazione agronomica



GIULIO CASSAI
Documento firmato digitalmente, ai sensi del D.Lgs. 28.12.2000 n. 445 s.m.i. e del D.Lgs. 7.03.2005 n. 82 s.m.i.

Proponente del progetto agronomico e Coordinatore generale e progettazione:
M2 energia
M2 ENERGIA S.r.l.
Via C. D'Ambrosio n. 6, 71016, San Severo (FG)
+39 0882 600963 - 340.8533113





Elaborato redatto da:
Dott. For. Alfonso Tortora
Ordine dei Dottori Agronomi e dei Dottori Forestali - Provincia di Potenza - n. 306

Spazio riservato agli uffici:








GIANCARLO FRANCESCO DIMAURO
Documento firmato digitalmente, ai sensi del D.Lgs. 28.12.2000 n. 445 s.m.i. e del D.Lgs. 7.03.2005 n. 82 s.m.i.

PD	Titolo elaborato: Punti di Presa Fotografici e vincoli 42/2004 su Ortofoto	Codice elaborato A.15.b.4b
N. proje PZ0M02	N. comma Codice pratica: Protocollo:	Scala: 1:20.000
Formato di stampa: A1	Revis. 01 del: 15/06/2023	Revis. 02 del:
Redatto il: 19/04/2022	Verificato il:	Approvato il:
Norma file o identificatore: PZ0M02_A15b4_b_PP_Vincoli_int01		

Legenda

-  PP
-  Area vasta d'analisi 5km
-  Tracker
-  Area recintata impianto

Vincoli D.Lgs. 42/2004

-  beni_paesaggistici_art142b_laghi_ed_invasi_artificiali
-  beni_interesse_archeologico_art_10
-  Siti Archeologici_Buffer 300m
-  Beni-Archeologici-Tratturi-art-10
-  Fiumi-torrenti-Buffer150m
-  Beni_Paesaggistici_art142g_Foreste e boschi
-  beni_monumentali_art_10