











VINCOLI TERRITORIALI

LEGENDA DEI COLORI E SIMBOLI IN CARTA

- | | |
|---|---|
|  | VINCOLO PAESAGGISTICO
d.l.no 42/2004 BOSCHI |
|  | VINCOLI PAESAGGISTICO
d.l.no 42/2004 AREE
CONTENIMENTI A FIUMI 150 m
E A LAGHI 300m |
|  | FIUMI E LAGHI |
|  | VINCOLO PAESAGGISTICO
d.l.no 42/2004 TERRITORI
COSTIERI IN UNA FASCIA
DI 300m DALLA BATTISIA |
|  | VINCOLO IDROGEOLOGICO
FORESTALE R.D. 3287 |
|  | TESSUTO URBANO |
|  | AEROGENERATORE |
|  | TORRI DI MISURA |
|  | TORRI DI CONTROLLO |
|  | CAVIDOTTI |
|  | STAZIONE UTENTE A
DUE TRASFORMATORI
(Borgia Wind S.r.l.) |
|  | STAZIONE TERNA CON
SBARRE BLINDATE |

SERVIZIO 3 FONTI RINNOVABILI
I.L.O.3.3 - RINNOVABILE

Progetto definitivo autorizzativo
Decreto di Autorizzazione Unica n° 21 DIC 2008
rilasciata in data 21 DIC 2008

COMUNE DI BORGIA

REGIONE CALABRIA - PROVINCIA DI CATANZARO



**PROGETTO DEFINITIVO IMPIANTO EOLICO BORGIA 1
ADEGUAMENTO ALLE PRESCRIZIONI
DI CUI ALLA CONFERENZA DEI SERVIZI DEL 17 MARZO 2008**

TITOLO: VINCOLI TERRITORIALI
ELABORATO: S/A 002 e

PROFONTE: **BORGIA WIND S.r.l.**
Via Galvani, 8 - 88046 Lamezia Terme (CZ)
P.IVA 02924730795

PROGETTISTA



Arch. Rocco Cristofaro



COD. ID. S.C. 080 / 1947

SCALA 1:25000

