
 Impianto fotovoltaico
 Intervisibilità 5 Km

REGIONE BASILICATA



COMUNE DI MATERA PROVINCIA DI MATERA

PROGETTO DEFINITIVO
 IMPIANTO FOTOVOLTAICO AD INSEGUIMENTO SOLARE DA 19,9584 MWp
 DA REALIZZARSI IN C.da "MONTE D'ORO" NEL COMUNE DI MATERA

TAVOLA:	Tavola A.13.a.4	Carta dell'intervisibilità
SCALA:	1:25000	
DATA:	novembre 2021	

Committente: **AMBRA SOLARE 26 - S.R.L.**

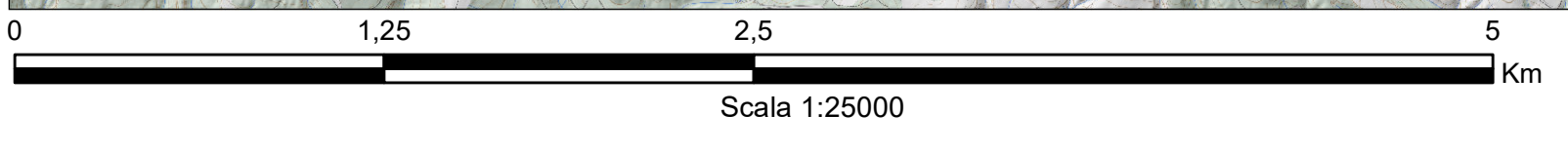


Progettista impianti elettrici: **Ing. Paolo Acquasanta**
 Collaboratori: **Ing. Eustachio Santarsia**
Studio Tecnico Lantri Srls

Opere edili e consulenza Ambientale: **Ing. Paolo Acquasanta**
Arch. Cosimo Damiano Belfiore
Geom. Rocco Donato Lorusso

Consulenza Agronomica: **Bioinnova srls**

Archeologo: **Dott. Antonio Bruscella**

Geologo: **Dott. Maurizio Giacomino**



Fonte CTR: servizio WMS della Regione Basilicata
 Osservatore h 1,75 m
 Punto osservato h 4,66 m
 Intervisibilità 5 Km