




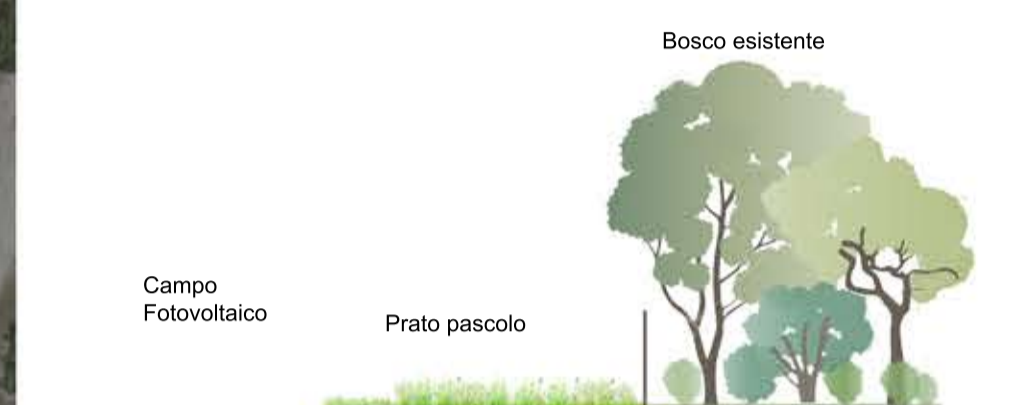
IL PROGETTO DI MITIGAZIONE
Integrazione e connessione con il paesaggio
A: Tipologia Macchie Boschive

Tutela degli ecosistemi e della biodiversità: attraverso l'incremento della variabilità vegetazionale e la strutturazione di superfici atte alla colonizzazione naturale e alla salvaguardia delle keystone species.




B: Tipologia Prato pascolo

Evidenziare le linee caratterizzanti il paesaggio, assecondando l'andamento orografico del sito e attraverso la salvaguardia delle attività rurali quali agricoltura e allevamento.



BIODIVERSITA'


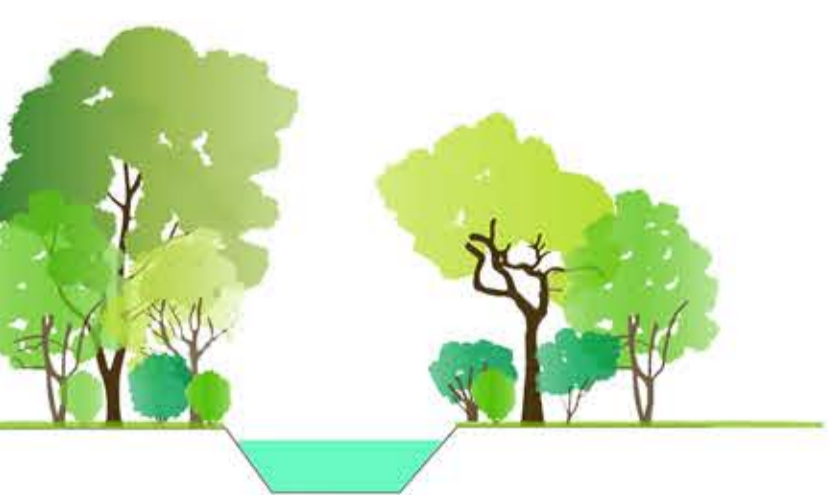


COMUNE DI ACQUAPENDENTE (VT)




UNITA' DI PAESAGGIO
A: Tipologia 1
Vegetazione fluviale

Unità di paesaggio caratterizzata dalla presenza di un corso fluviale di piccole o grandi dimensioni e vegetazione ripariale costituita sia da essenze arboree che arbustive.




UNITA' DI PAESAGGIO
B: Tipologia 2
Vegetazione bordo campi coltivati

Unità di paesaggio caratterizzata dalla presenza di vegetazione arborea arbustiva come elementi di demarcazione dei confini dei campi coltivati assumendo la conformazione di elementi lineari.




UNITA' DI PAESAGGIO
C: Tipologia 3
Vegetazione boschiva

Unità di paesaggio caratterizzata dalla presenza di sistemi boschivi compatti costituita da una grande varietà di essenze forestali e un corredo arbustivo altrettanto ricco.



UNITA' DI PAESAGGIO
D: Tipologia 4
Campi coltivati

Unità di paesaggio caratterizzante il territorio con matrice omogenea costituita essenzialmente da seminativi estensivi in aree irrigue e non irrigue distribuite uniformemente sul territorio.



Proponente: **KINGDOM SOLAR 3** Kingdom Solar 3 s.r.l.
Via Olmetto n.8 - 20123 (MI)

Titolo: Tavola della biodiversità e delle unità di paesaggio - C.02

progetto verde studio di architettura del paesaggio

AEDES GROUP ENGINEERING

MARE RINNOVABILI

N° Elaborato: 22
Cod: VT_15
Scala: 1:10.000

Progetto dell'inserimento paesaggistico e mitigazione
Progettista: Agr. Fabrizio Cembalo Sambiasi, Arch. Alessandro Visali
Collaboratori: Agr. Rosa Verde, Urb. Patrizia Ruggiero, Arch. Anna Sinica, Urb. Sara De Roggias, Paes. Rosanna Annunziata
Progettista: Ing. Rolando Roberto, Ing. Marco Balzano
Collaboratori: Geol. Gaetano Ciccarelli, Ing. Giselle Roberti

tipo di progetto:
 RILIEVO
 PRELIMINARE
 DEFINITIVO
 ESECUTIVO

Consulenza geologia
Geol. Gaetano Ciccarelli
Consulenza archeologia
Archeol. Concetta C. Costa

Rev.	descrizione	data	formato	elaborato da	controllato da	approvato da
00		Luglio	A1	Rosanna Annunziata	Alessandro Visali	Fabrizio Cembalo Sambiasi
01	Nuova consegna - integrazione	Maggio 2023	A1	Patrizia Ruggiero	Alessandro Visali	Fabrizio Cembalo Sambiasi