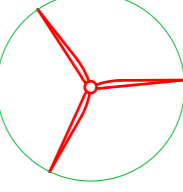











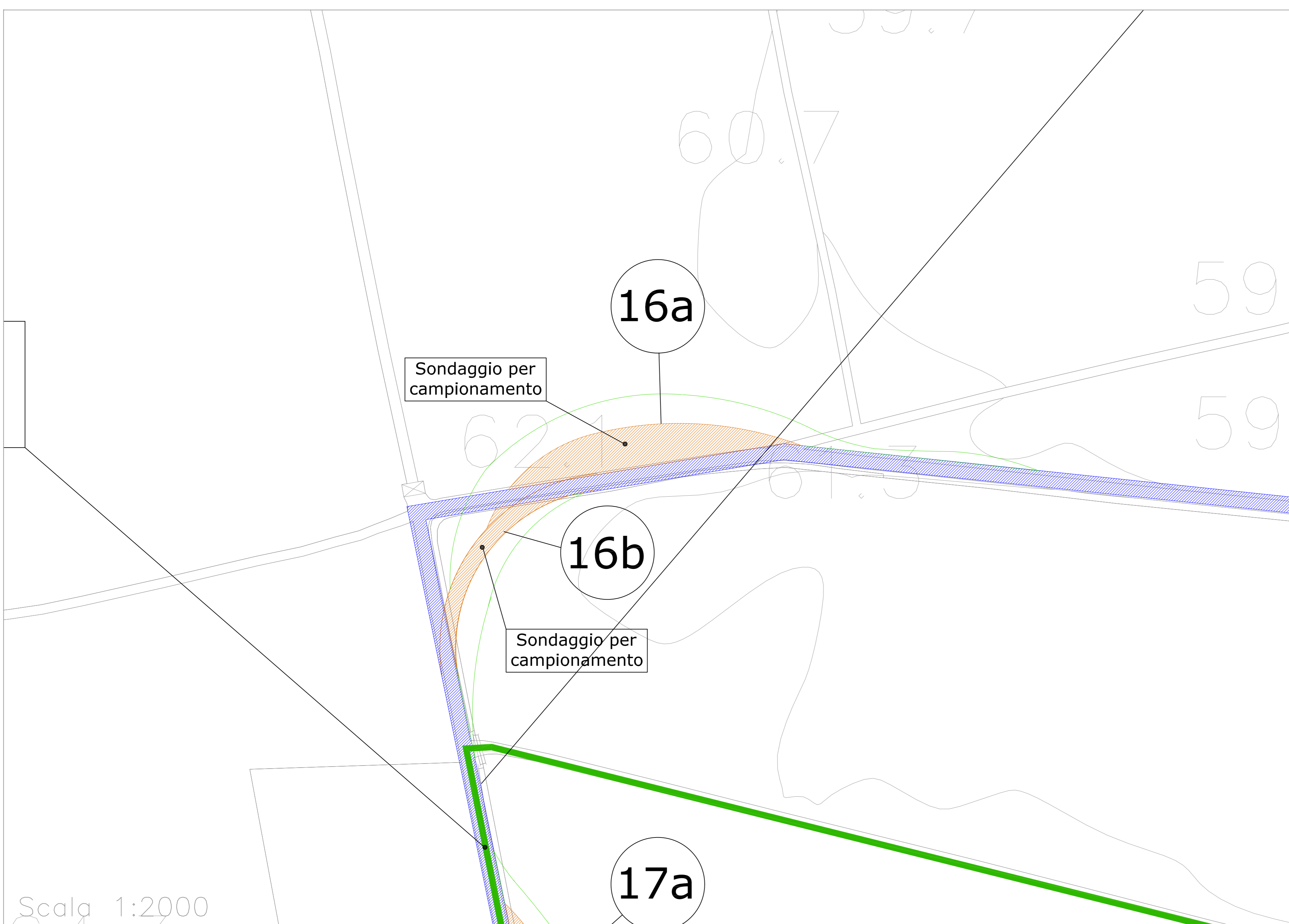
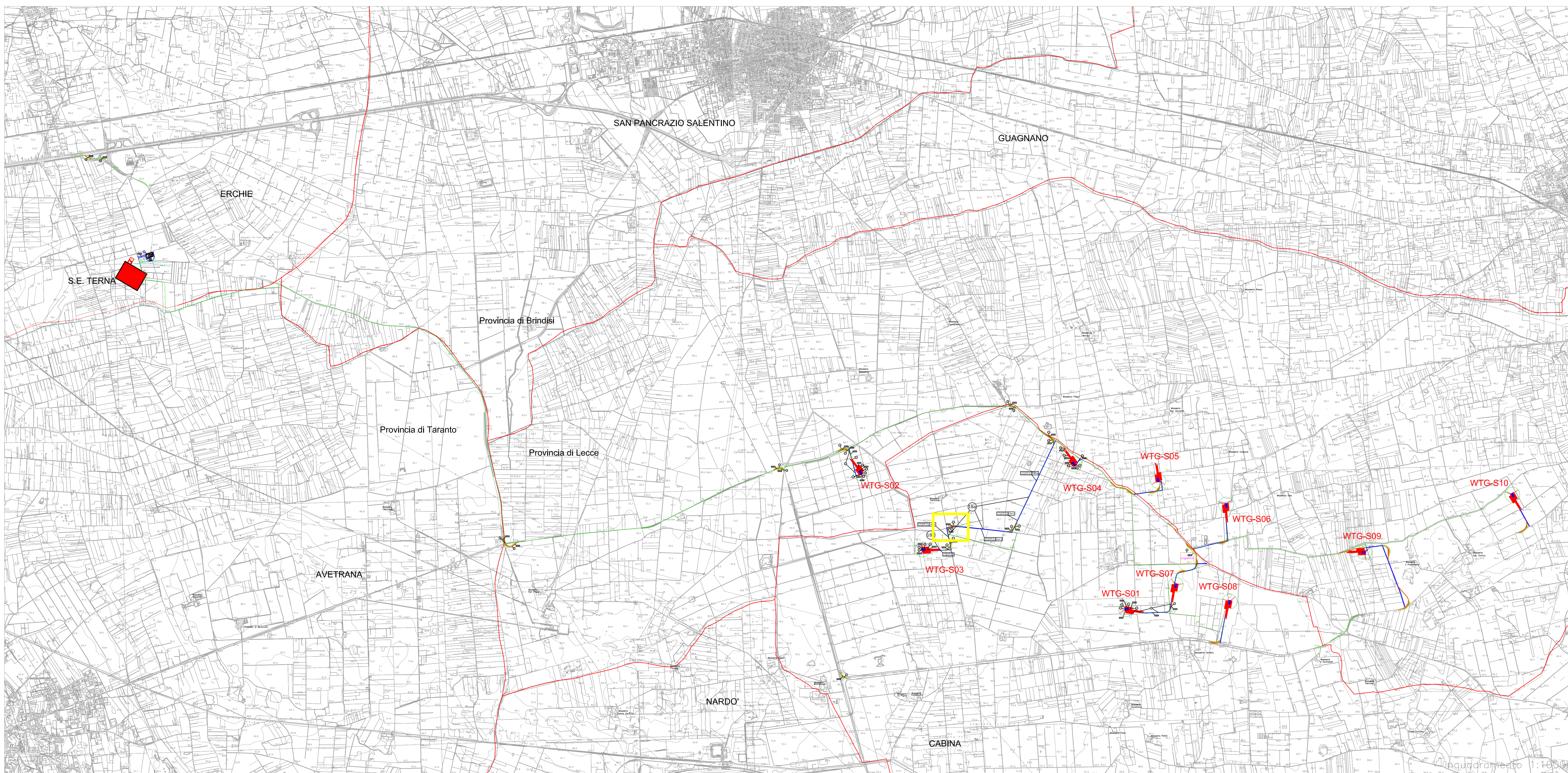


Dati geografici e catastali degli aerogeneratori - WGS 84-33N							
N.	WTG	Est (X)	Nord(Y)	Comune	Provincia	Foglio	P.lla
1	S01	744797	4471762	Veglie	Lecce	4	490-755
2	S02	741791	4473304	Salice S.no	Lecce	12	21
3	S03	742491	4472439	Veglie	Lecce	3	287
4	S04	744212	4473403	Veglie	Lecce	1	13-124
5	S05	745163	4473219	Salice S.no	Lecce	25	327
6	S06	745934	4472948	Salice S.no	Lecce	36	1-143-144
7	S07	745363	4472038	Veglie	Lecce	4	1269
8	S08	745973	4471848	Veglie	Lecce	4	1152
9	S09	747503	4472407	Salice S.no	Lecce	44	87-130-175-86
10	S10	749180	4473062	Salice S.no	Lecce	39	24

LEGENDA

-  AEROGENERATORE SG170- 6 MW
-  PIAZZOLA TEMPORANEA
-  PIAZZOLA DI ESERCIZIO
-  STRADE DI ESERCIZIO ESISTENTI DA ADEGUARE
-  ADEGUAMENTI TEMPORANEI
-  AREA DI INFLUENZA PER TRASPORTI
-  CAVIDOTTO ESTERNO
-  CAVIDOTTO INTERNO
-  CABINA SSE
-  STAZIONE TERNA
-  CONFINI COMUNALI
-  CONFINI PROVINCIALI

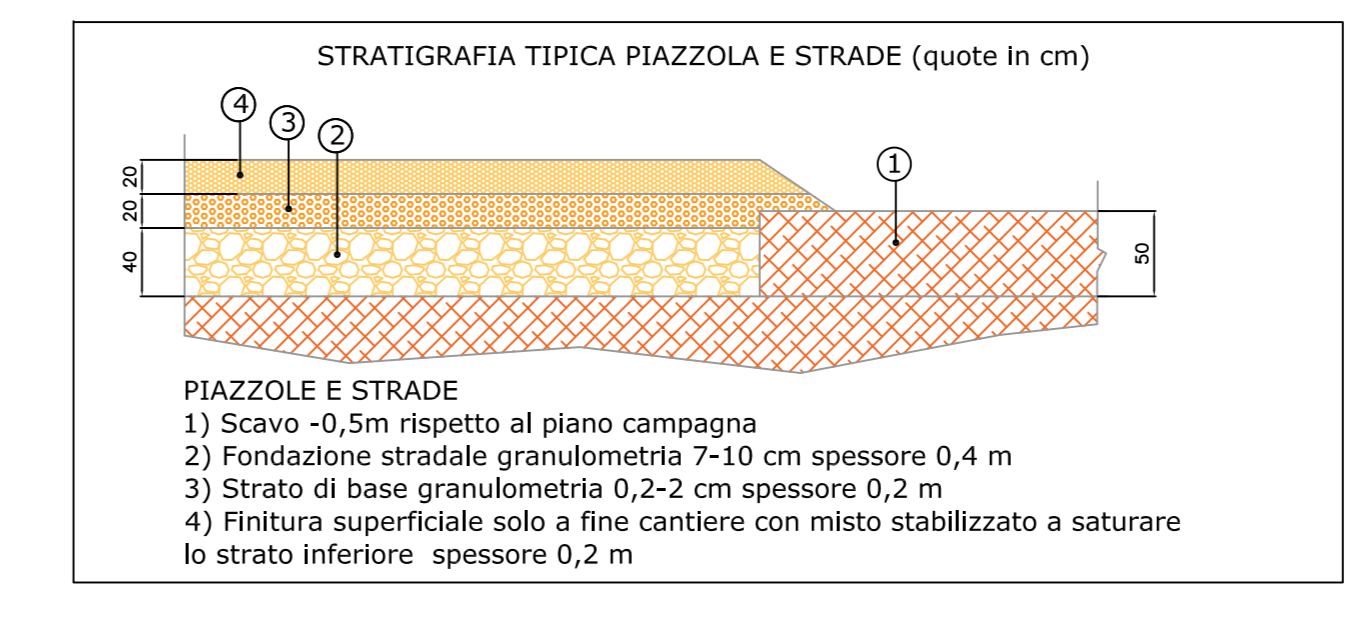


FASE DI CANTIERE - VOLUMI SCAVATI									
N.	Denominazione intervento	Lunghezza [m]	Larghezza [m]	Area [m²]	Altezza scotico [m]		Volume scotico [m³]		Volume totale scavo [m³]
					Terreno vegetale	Rocce calcarenitiche	Terreno vegetale	Rocce calcarenitiche	
16a	CURVA 3 DI 4 PER WTG S03			820	0,30	0,20	246,00	164,00	410,00
16b	CURVA 3 DI 4 PER WTG S03			273	0,30	0,20	81,90	54,60	136,50

FASE DI CANTIERE - UTILIZZO ROCCE								
N.	Denominazione intervento	Lunghezza [m]	Larghezza [m]	Altezza [m]	Area [m²]	Riempimento con massiccata calcarea [m³]		
						Riutilizzo da scavo (roccia calcarenitica)	Da cava di prestito (materiale calcareo)	Totale
16a	CURVA 3 DI 4 PER WTG S03			0,60	820	164,00	246,00	492,00
16b	CURVA 3 DI 4 PER WTG S03			0,60	273	54,60	81,90	163,80

FASE DI ESERCIZIO CON RIPRISTINO OPERE TEMPORANEE							
N.	Denominazione intervento	Lunghezza [m]	Larghezza [m]	Area [m²]	Demolizione massiccata calcarea (h=0,60m) da smaltire in discarica [m³]	Rinterro terreno vegetale [m³]	
						Terreno precedentemente accantato (16, 16) (m=0,50m)	Terreno da cava di prestito
16a	CURVA 3 DI 4 PER WTG S03			820	492,00	410,00	-
16b	CURVA 3 DI 4 PER WTG S03			273	163,80	136,50	-

CAMPIONAMENTO CARATTERIZZAZIONE AREA			
N.	Denominazione intervento	Coordinate WGS 84	
		(Est) X	(Nord) Y
16a	CURVA 3 DI 4 PER WTG S03	742828	4472704
16b	CURVA 3 DI 4 PER WTG S03	742783	4472671



Regione Puglia
COMUNE DI SALICE SALENTINO - COMUNE DI VEGLIE
PROVINCIA DI LECCE

PROGETTO PER LA REALIZZAZIONE DI IMPIANTO PER LA PRODUZIONE DI ENERGIA ELETTRICA DA FONTI RINNOVABILI, NONCHE' OPERE CONNESSE ED INFRASTRUTTURE, DI POTENZA PREVISTA IMMESA IN RETE PARI A 60 MW ALIMENTATO DA FONTE EOLICA DENOMINATO "SAVE ENERGY"

OPERE DI CONNESSIONE E INFRASTRUTTURE PER IL COLLEGAMENTO ALLA RTN:
 Comuni di Erchie (Br)-San Pancrazio Salentino (Br) - Avetrana (Ta)

PROGETTO DEFINITIVO
 Codice Impianto: 6QTZR9

Tavola: **R11-16** Titolo: **IDENTIFICAZIONE GRAFICA PER LA GESTIONE DELLE TERRE E ROCCE DA SCAVO**
 Curva 3 di 4 per WTG S03

Cod. Identificativo elaborato: **6QTZR9_ElaboratoGrafico_R11-16**

Progetto: ENERWIND s.r.l. <small>Via San Lorenzo 155 - cap 72023 HESIONE (BR) P.IVA 0254980744 - REG. IMB. 154453 - enerwind@pec.it</small>	Committente: AVETRANA ENERGIA s.r.l. <small>Piazza del Gioiello n.3 - cap 39100 ROLZANO (BZ) P.IVA 03050420219 - REG. IMB. 227530 - avetrana.energia@legalmat.it</small>
<small>MSC Innovative Solutions s.r.l.s. Via Milano n.55 - 72100 LECCE Tel. +39 083337911 Email: msc.innovativesolutions@gmail.com - P. IVA 05030190754 Responsabile progettazione: Dott. Ing. Santo Masella</small>	<small>SOCIETA' DEL GRUPPO PRE-EL GREEN POWER S.p.A. Piazza della Rotonda, 2 - 00186 Roma (RM) - Italia Tel. +39 06 68814103 - Fax. +39 06 68212764 Email: info@pre-el.it - P. IVA 0153379218</small>

Indagine Specialistiche:	Data			
	Revisione	Redatto	Approvato	
	20.06.2021	Prima Emissione	SM	

Data: Giugno 2021 | Scala: 1:2000 | File: 6QTZR9_ElaboratoGrafico_R11-16 | Controllato: | Firmato: **AO**

Al sensi e per gli effetti degli art. 9 e 39 della Legge n.83 del 22 aprile 1981, si riservano la proprietà intellettuale e materiale di questo elaborato e facciamo espresso divieto a chiunque di renderlo noto o terzi o di riprodurlo anche in parte, senza il nostro preventiva autorizzazione scritta.