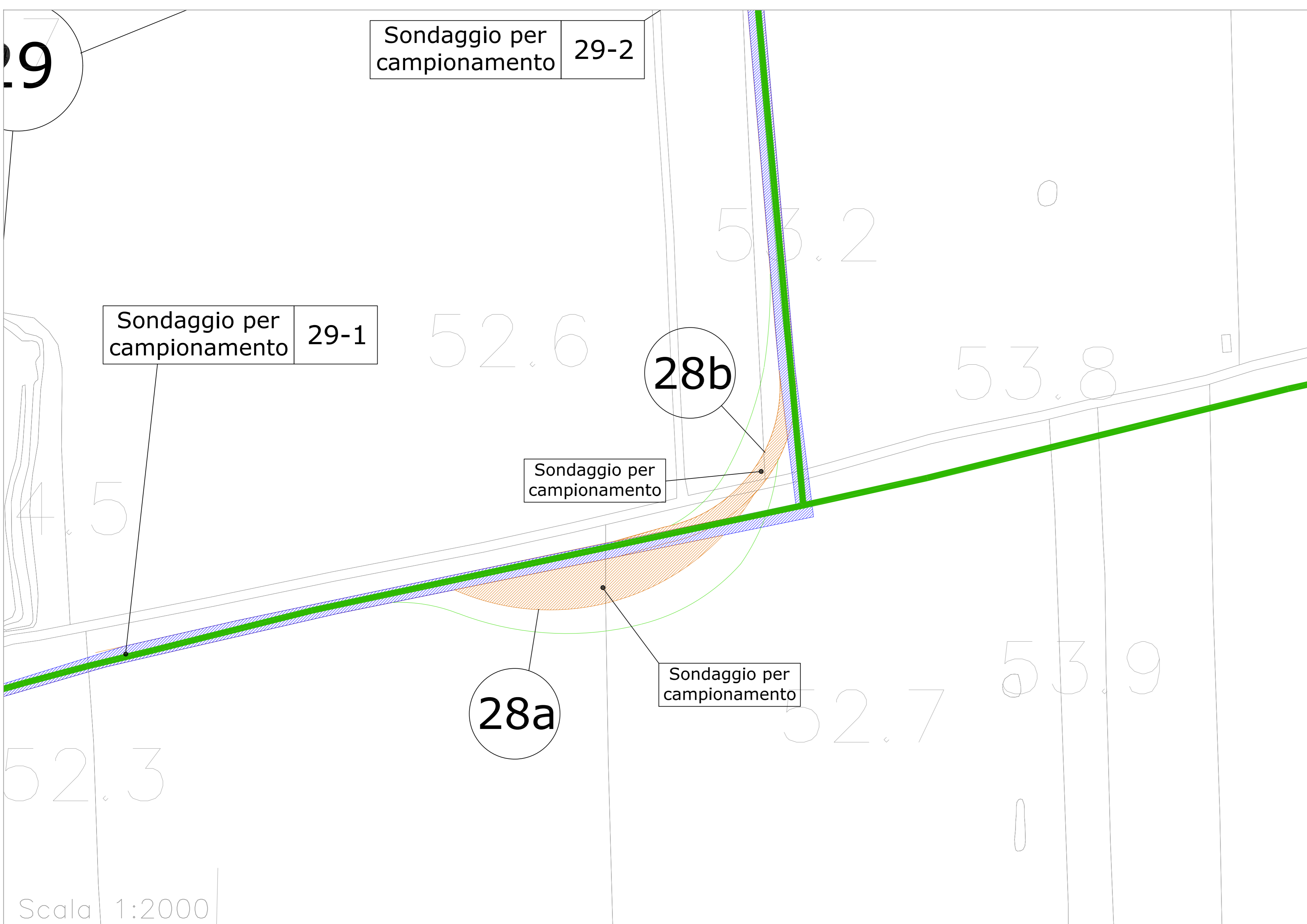
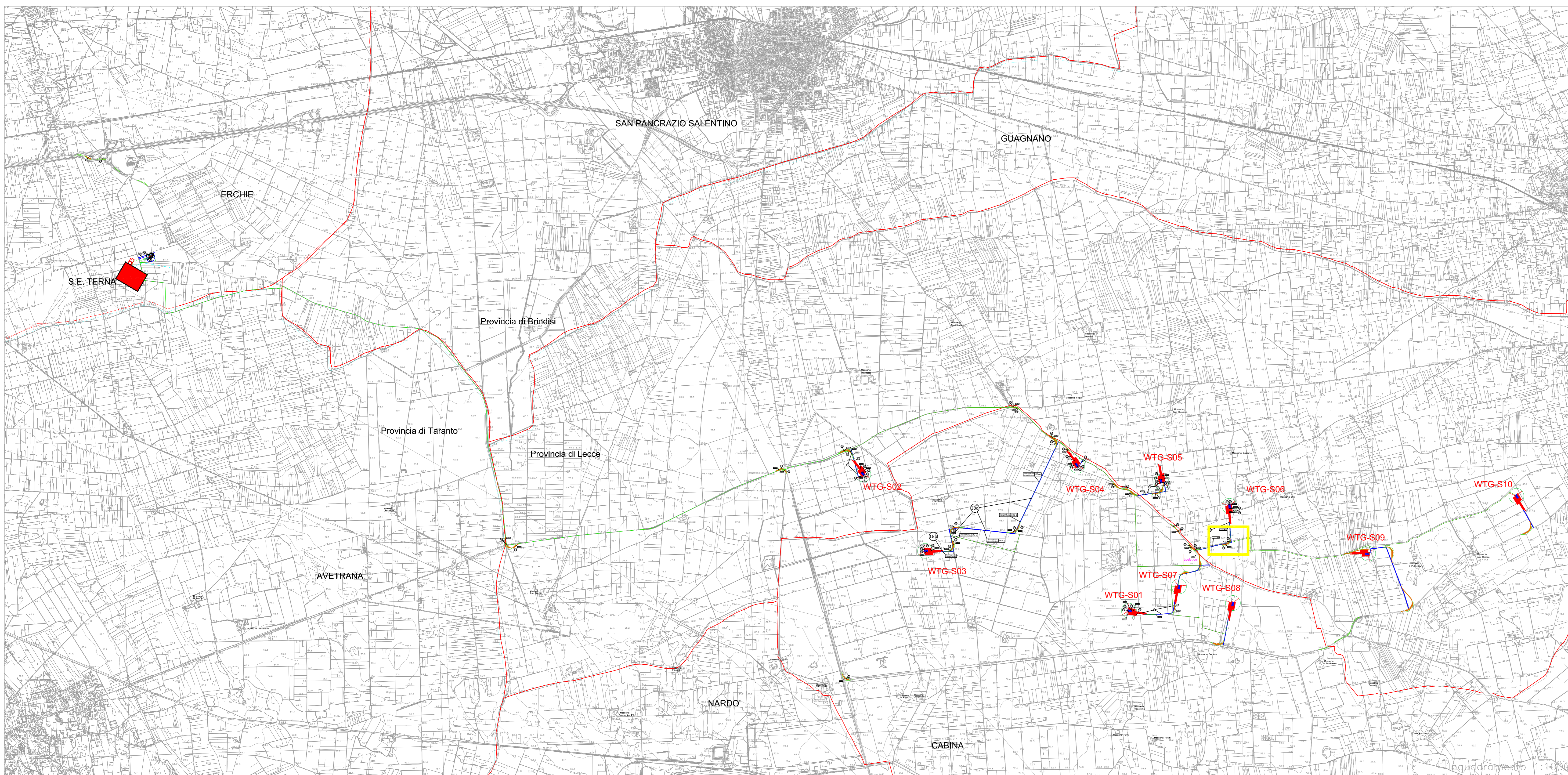


Dati geografici e catastali degli aerogeneratori - WGS 84-33N						
N.	WTG	Est (X)	Nord(Y)	Comune	Provincia	P.fila
1	S01	744797	4471762	Veglie	Lecce	4 490-755
2	S02	741791	4473304	Salice S.no	Lecce	12 21
3	S03	742491	4472439	Veglie	Lecce	3 287
4	S04	744212	4473403	Veglie	Lecce	1 13-124
5	S05	745163	4473219	Salice S.no	Lecce	25 327
6	S06	745934	4472948	Salice S.no	Lecce	36 1-143-144
7	S07	745363	4472038	Veglie	Lecce	4 1269
8	S08	745973	4471848	Veglie	Lecce	4 1152
9	S09	747503	4472407	Salice S.no	Lecce	44 87-130-175-86
10	S10	749180	4473062	Salice S.no	Lecce	39 24

LEGENDA

- AEROGENERATORE SG170- 6 MW
- PIAZZOLA TEMPORANEA
- PIAZZOLA DI ESERCIZIO
- STRADE DI ESERCIZIO ESISTENTI DA ADEGUARE
- ADEGUAMENTI TEMPORANEI
- AREA DI INFLUENZA PER TRASPORTI
- CAVIDOTTO ESTERNO
- CAVIDOTTO INTERNO
- CABINA SSE
- STAZIONE TERNA
- CONFINI COMUNALI
- CONFINI PROVINCIALI

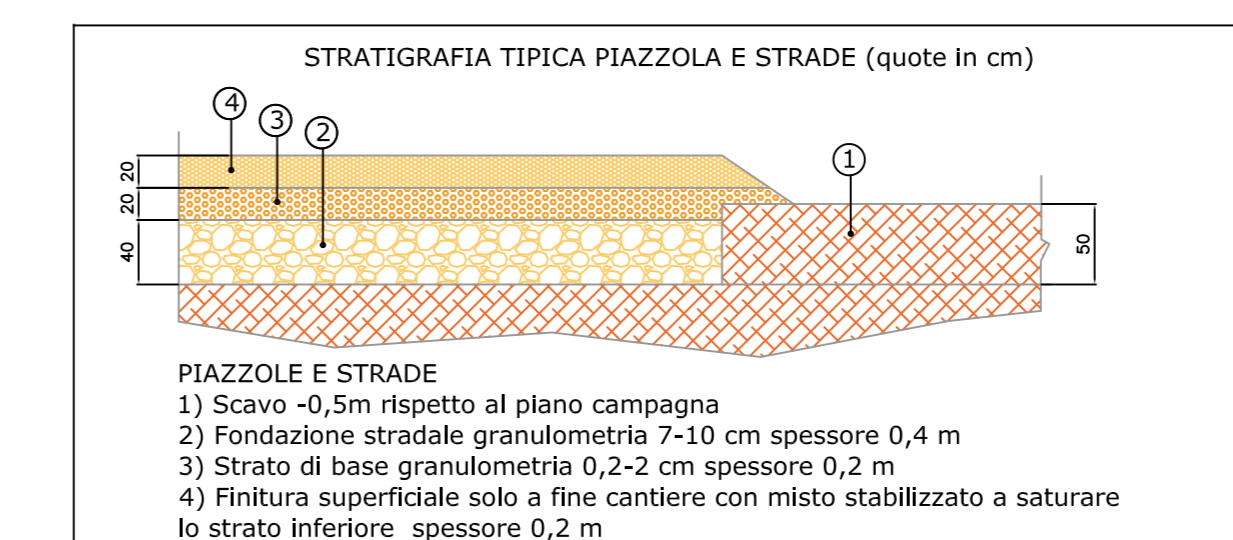


FASE DI CANTIERE - VOLUMI SCAVATI									
N.	Denominazione intervento	Lunghezza [m]	Larghezza [m]	Area [m ²]	Altezza scotico [m]		Volume scotico [m ³]		Volume totale scavo [m ³]
					Terreno vegetale	Rocce calcarenitiche	Terreno vegetale	Rocce calcarenitiche	
28a	CURVA 2 DI 2 PER ACCESSO WTG S06			788	0,30	0,20			394,00
28b	CURVA 2 DI 2 PER ACCESSO WTG S06			254	0,30	0,20			127,00

FASE DI CANTIERE - UTILIZZO ROCCE								
N.	Denominazione intervento	Lunghezza [m]	Larghezza [m]	Altezza [m]	Area [m ²]	Riempimento con massciata calcarea [m ³]		
						Riutilizzo da scavo (roccia calcarenitica)	Da cava di prestito (materiale calcareo)	Totale
28a	CURVA 2 DI 2 PER ACCESSO WTG S06			0,60		157,60	315,20	
28b	CURVA 2 DI 2 PER ACCESSO WTG S06			0,60		50,80	101,60	

FASE DI ESERCIZIO - RIPRISTINO OPERE TEMPORANEE							
N.	Denominazione intervento	Lunghezza [m]	Larghezza [m]	Area [m ²]	Demolizione massciata calcarea (h=0,60 m) da smaltire in discarica [m ³]	Rientro terreno vegetale [m ³]	
						Terreno precedentemente accantonato (h=0,50 m)	Terreno da cava di prestito
28a	CURVA 2 DI 2 PER ACCESSO WTG S06			788	472,80	394,00	-
28b	CURVA 2 DI 2 PER ACCESSO WTG S06			254	152,40	127,00	-

CAMPIONAMENTO CARATTERIZZAZIONE AREA			
N.	Denominazione intervento	Coordinate WGS 84	
		(Est) X	(Nord) Y
28a	CURVA 2 DI 2 PER ACCESSO WTG S06	745892	4472511
28b	CURVA 2 DI 2 PER ACCESSO WTG S06	745941	4472547



Regione Puglia
 COMUNE DI SALICE SALENTINO - COMUNE DI VEGLIE
 PROVINCIA DI LECCE

PROGETTO PER LA REALIZZAZIONE DI IMPIANTO PER LA PRODUZIONE DI ENERGIA ELETTRICA DA FONTI RINNOVABILI, NONCHE' OPERE CONNESSE ED INFRASTRUTTURE, DI POTENZA PREVISTA IMMESA IN RETE PARI A 60 MW ALIMENTATO DA FONTE EOLICA DENOMINATO "SAVE ENERGY"

OPERE DI CONNESSIONE E INFRASTRUTTURE PER IL COLLEGAMENTO ALLA RTN:
 Comuni di Erchie (Br) - San Pancrazio Salentino (Br) - Avetrana (Ta)

PROGETTO DEFINITIVO
 Codice impianto: 6QZQR9

IDENTIFICAZIONE GRAFICA PER LA GESTIONE DELLE TERRE E ROCCE DA SCAVO
 Curva 2 di 2 per accesso WTG S06

R11-28
 Cod. identificativo elaborato: 6QZQR9_ElaboratoGrafico_R11-28

Progettato: **ENERWIND s.r.l.**
 Via San Lorenzo 155 - cap 72023 MESAGNE (BR)
 P.IVA 02549880744 - REA BR-154453 - enerwind@pec.it

Comittente: **AVETRANA ENERGIA s.r.l.**
 Piazza del Grano n. 3 - cap 70010 BOLLANO (BZ)
 P.IVA 03090420219 - REA BZ 227620 - avetrana.energia@legalmail.it

MSC Innovative Solutions s.r.l.s.
 Via Melfa n.30 - 72030 Lecce
 Tel. +39 3383137911
 Email: msc.innovativesolutions@gmail.com - P. IVA 09030190754
 Responsabile progettazione: Dott. Ing. Simio Melella

SOCIETA' DEL GRUPPO
 FRI-EL GREEN POWER S.p.A.
 Piazza delle Risorse n. 2 - 00186 Roma (RM) - Italia
 Tel. +39 06 6880 4163 - Fax. +39 06 6821 2764
 Email: info@fri-el.it - P. IVA 0133779218

Indagine Specialistiche:	Data			
	Redazione	Revisione	Redatta	Approvato
	20.06.2021	Prima Emissione	SM	MT
Data: Giugno 2021	Scala: 1:2000	File: 6QZQR9_ElaboratoGrafico_0_0a	Controllato:	Formato: A0

Si avverte per gli effetti degli art.9 e 30 della Legge n.633 del 22 aprile 1961, si riservano la proprietà intellettuale e materiale di questo elaborato e facciamo espresso divieto a chiunque di renderlo noto o terzi o di riprodurlo anche in parte, senza la nostra preventiva autorizzazione scritta.