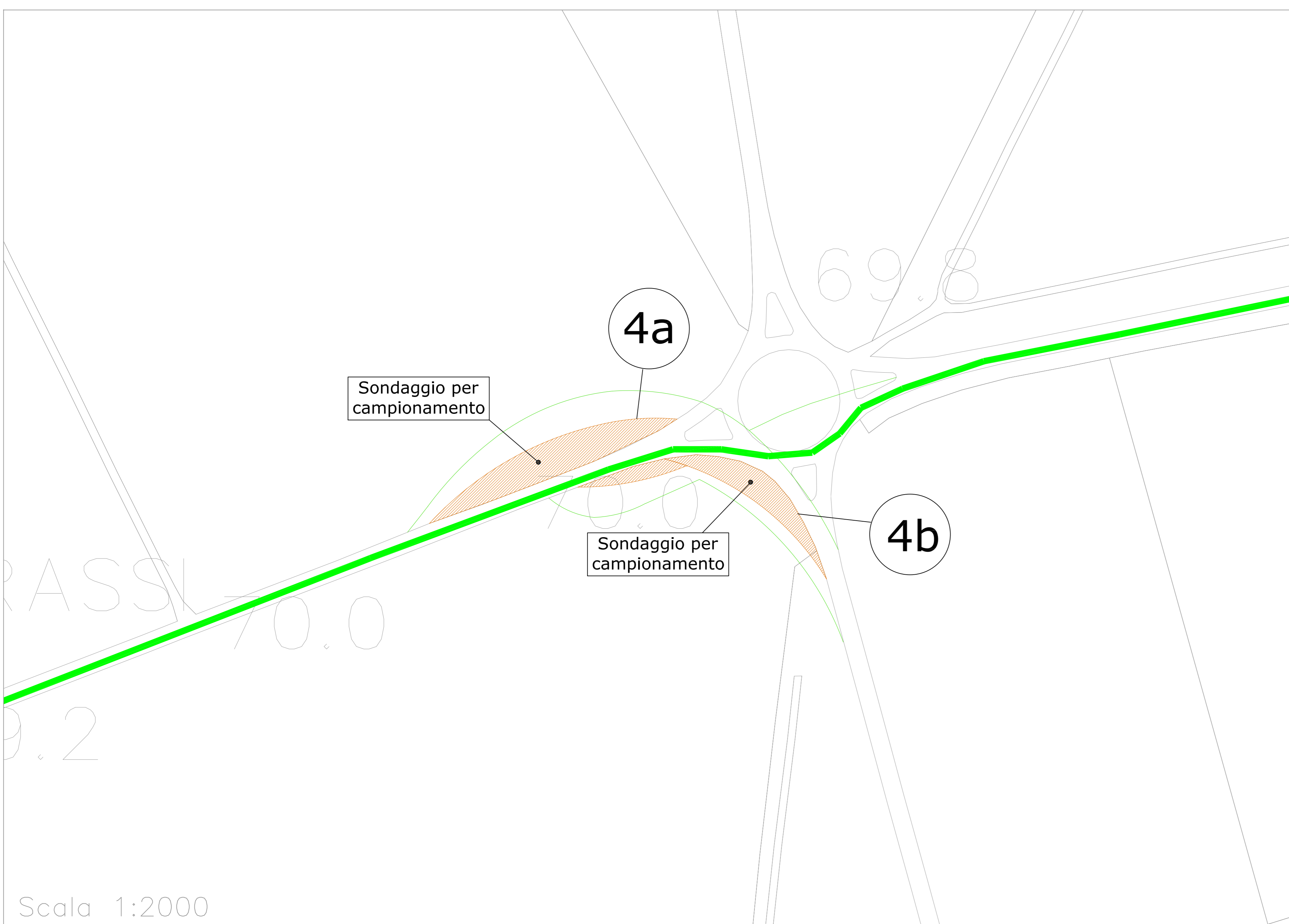
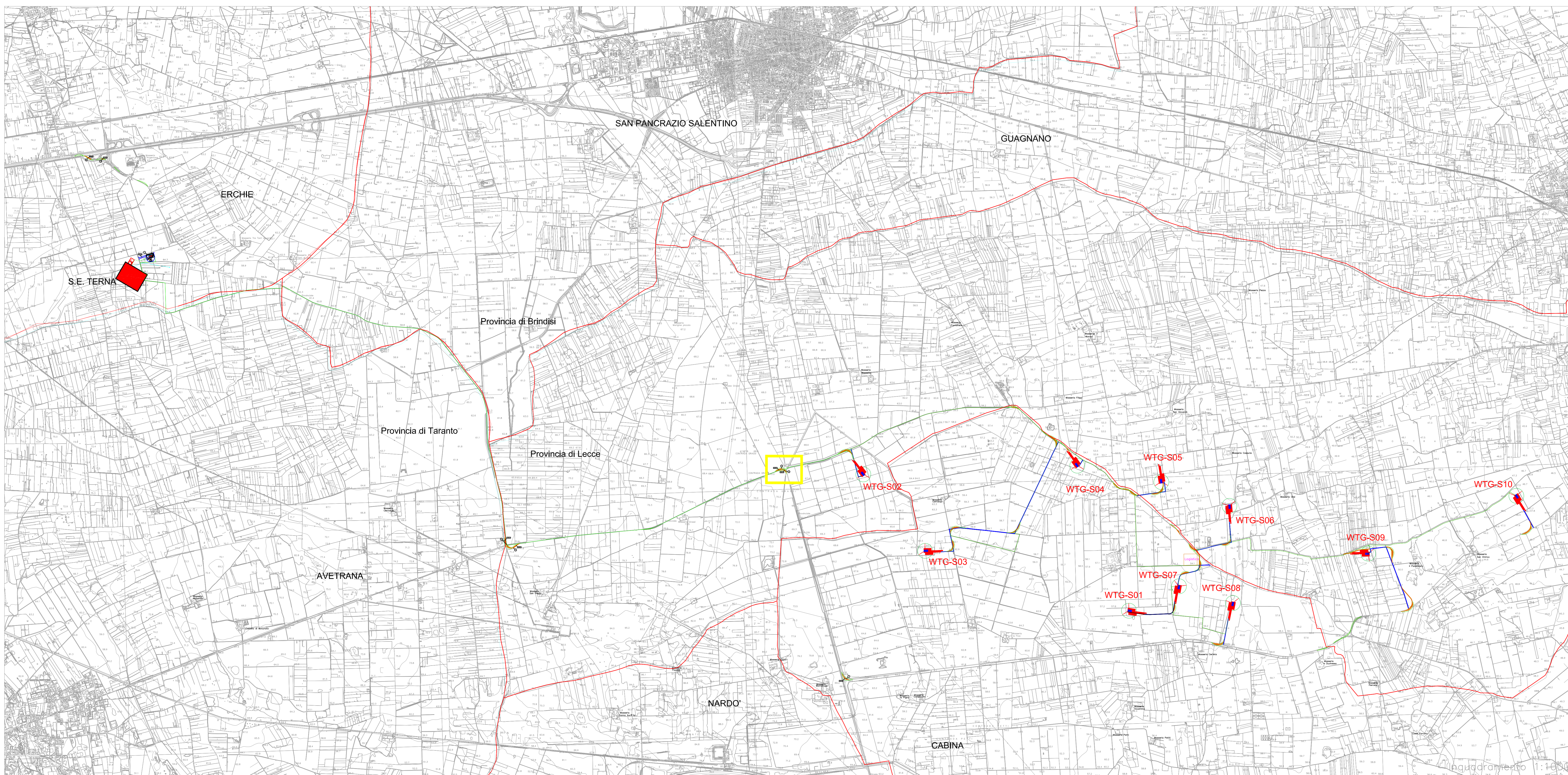


Dati geografici e catastali degli aerogeneratori - WGS 84-33N						
N.	WTG	Est (X)	Nord(Y)	Comune	Provincia	P.fila
1	S01	744797	4471762	Veglie	Lecce	4
2	S02	741791	4473304	Salice S.no	Lecce	12
3	S03	742491	4472439	Veglie	Lecce	3
4	S04	744212	4473403	Veglie	Lecce	1
5	S05	745163	4473219	Salice S.no	Lecce	25
6	S06	745934	4472948	Salice S.no	Lecce	36
7	S07	745363	4472038	Veglie	Lecce	4
8	S08	745973	4471848	Veglie	Lecce	4
9	S09	747503	4472407	Salice S.no	Lecce	44
10	S10	749180	4473062	Salice S.no	Lecce	39

### LEGENDA

- AEROGENERATORE SG170- 6 MW
- PIAZZOLA TEMPORANEA
- PIAZZOLA DI ESERCIZIO
- STRADE DI ESERCIZIO ESISTENTI DA ADEGUARE
- ADEGUAMENTI TEMPORANEI
- AREA DI INFLUENZA PER TRASPORTI
- CAVIDOTTO ESTERNO
- CAVIDOTTO INTERNO
- CABINA SSE
- STAZIONE TERNA
- CONFINI COMUNALI
- CONFINI PROVINCIALI

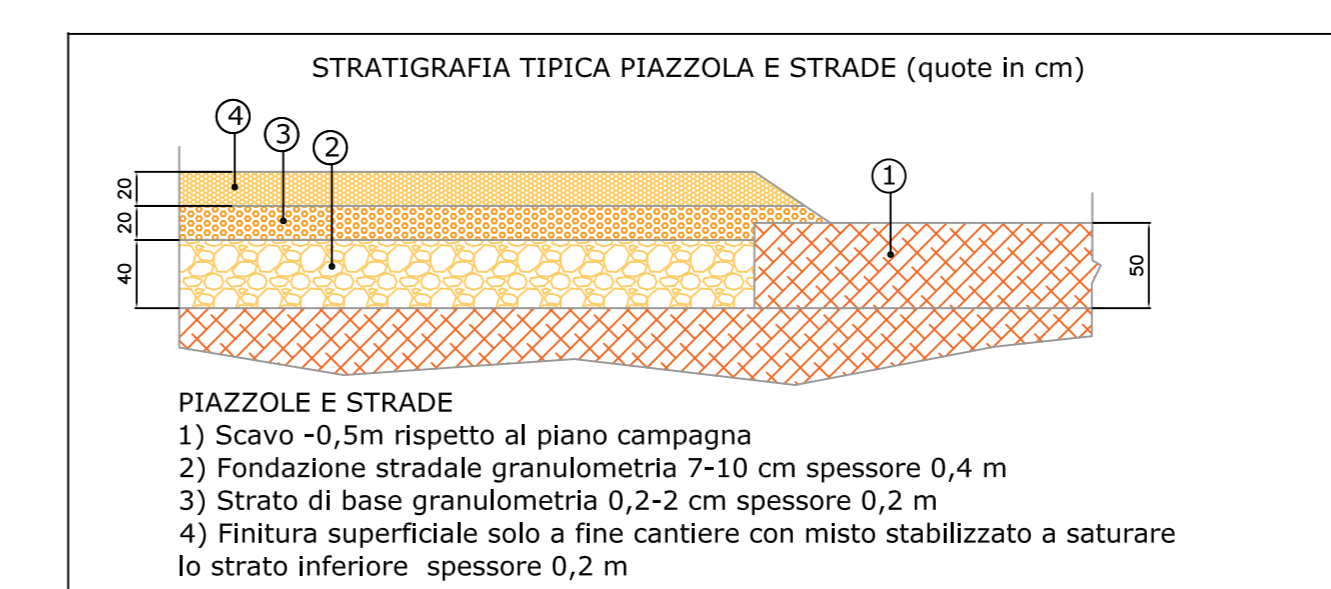


FASE DI CANTIERE - VOLUMI SCAVATI									
N.	Denominazione intervento	Lunghezza [m]	Larghezza [m]	Area [m²]	Altezza scotico [m]		Volume scotico [m³]		Volume totale scavo [m³]
					Terreno vegetale	Rocce calcarenitiche	Terreno vegetale	Rocce calcarenitiche	
4a	INCROCIO SP107 - SP109			643	0,30	0,20	192,90	128,60	321,50
4b	INCROCIO SP107 - SP109			465	0,30	0,20	139,50	93,00	232,50

FASE DI CANTIERE - UTILIZZO ROCCE								
N.	Denominazione intervento	Lunghezza [m]	Larghezza [m]	Altezza [m]	Area [m²]	Riempimento con massiccata calcarea [m³]		
						Riutilizzo da scavo (roccia calcarenitica)	Da cava di prestito (materiale calcareo)	Totale
4a	INCROCIO SP107 - SP109			0,60	643	128,60	257,20	385,80
4b	INCROCIO SP107 - SP109			0,60	465	93,00	186,00	279,00

FASE DI ESERCIZIO CON RIPRISTINO OPERE TEMPORANEE							
N.	Denominazione intervento	Lunghezza [m]	Larghezza [m]	Area [m²]	Demolizione massiccata calcarea (h=0,60 m) da smaltire in discarica [m³]	Rinterramento terreno vegetale [m³]	
						Terreno precedentemente accantato (h=0,30 m)	Terreno da cava di prestito (h=0,20 m)
4a	INCROCIO SP107 - SP109			643	385,80	192,90	128,60
4b	INCROCIO SP107 - SP109			465	279,00	139,50	93,00

CAMPIONAMENTO CARATTERIZZAZIONE AREA			
N.	Denominazione intervento	Coordinate WGS 84	
		(Est) X	(Nord) Y
4a	INCROCIO SP107 - SP109	740833	4473357
4b	INCROCIO SP107 - SP109	740899	4473351



**Regione Puglia**  
**COMUNE DI SALICE SALENTINO - COMUNE DI VEGLIE**  
**PROVINCIA DI LECCE**

**PROGETTO PER LA REALIZZAZIONE DI IMPIANTO PER LA PRODUZIONE DI ENERGIA ELETTRICA DA FONTI RINNOVABILI, NONCHE' OPERE CONNESSE ED INFRASTRUTTURE, DI POTENZA PREVISTA IMMESA IN RETE PARI A 60 MW ALIMENTATO DA FONTE EOLICA DENOMINATO "SAVE ENERGY"**

*OPERE DI CONNESSIONE E INFRASTRUTTURE PER IL COLLEGAMENTO ALLA RTN: Comuni di Erchie (Br)-San Pancrazio Salentino (Br) - Avetrana (Ta)*

**PROGETTO DEFINITIVO**  
 Codice Impianto: 6QTZR9

Tavola : **R11-4** Titolo : **IDENTIFICAZIONE GRAFICA PER LA GESTIONE DELLE TERRE E ROCCE DA SCAVO**  
**Incrocio SP107 - SP109**

Cod. identificativo elaborato : **6QTZR9\_ElaboratoGrafico\_R11-4**

Progetto: <b>ENERWIND s.r.l.</b> Via San Lorenzo 155 - cap 72023 MESAGNE (BR) P.IVA 03549880744 - REA BR-154453 - enerwind@pec.it Via Helder n.55 - 73100 Lecce Tel. +39 083337911 Email: msc.innovative.solutions@enerwind.com - P. IVA 05630190754 Responsabile progettazione: Dott. Ing. Santo Mastella	Committente: <b>AVETRANA ENERGIA s.r.l.</b> Piazza del Grano n.3 - cap 73010 BOLLANO (BT) P.IVA 0350430119 - REA BT-227626 - avetrana.energia@legalmail.it <b>SOCIETA' DEL GRUPPO</b> FRI-EL GREEN POWER S.p.A. Piazza della Pace, 2 - 00186 Roma (RM) - Italia Tel. +39 06 6888 4163 - Fax. +39 06 5821 2754 Email: info@fri-elp.it - P. IVA 01337370116																
Indagini Specialistiche :	<table border="1"> <thead> <tr> <th>Data</th> <th>Revisione</th> <th>Redatto</th> <th>Approvato</th> </tr> </thead> <tbody> <tr> <td>30.06.2021</td> <td>Prima Emmissione</td> <td>SM</td> <td>MT</td> </tr> <tr> <td> </td> <td> </td> <td> </td> <td> </td> </tr> <tr> <td> </td> <td> </td> <td> </td> <td> </td> </tr> </tbody> </table>	Data	Revisione	Redatto	Approvato	30.06.2021	Prima Emmissione	SM	MT								
Data	Revisione	Redatto	Approvato														
30.06.2021	Prima Emmissione	SM	MT														
Data: Giugno 2021	Scala: 1:20000	File: 6QTZR9_ElaboratoGrafico_0_0a	Contributo:	Formato: <b>A0</b>													

Al sensi e per gli effetti degli art.9 e 89 della Legge n.633 del 22 aprile 1941, ci riserviamo la proprietà intellettuale e materiale di questo elaborato e facciamo espresso divieto a chiunque di renderlo noto a terzi o di riprodurlo anche in parte, senza la nostra preventiva autorizzazione scritta.