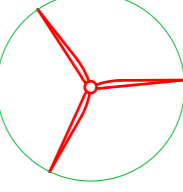











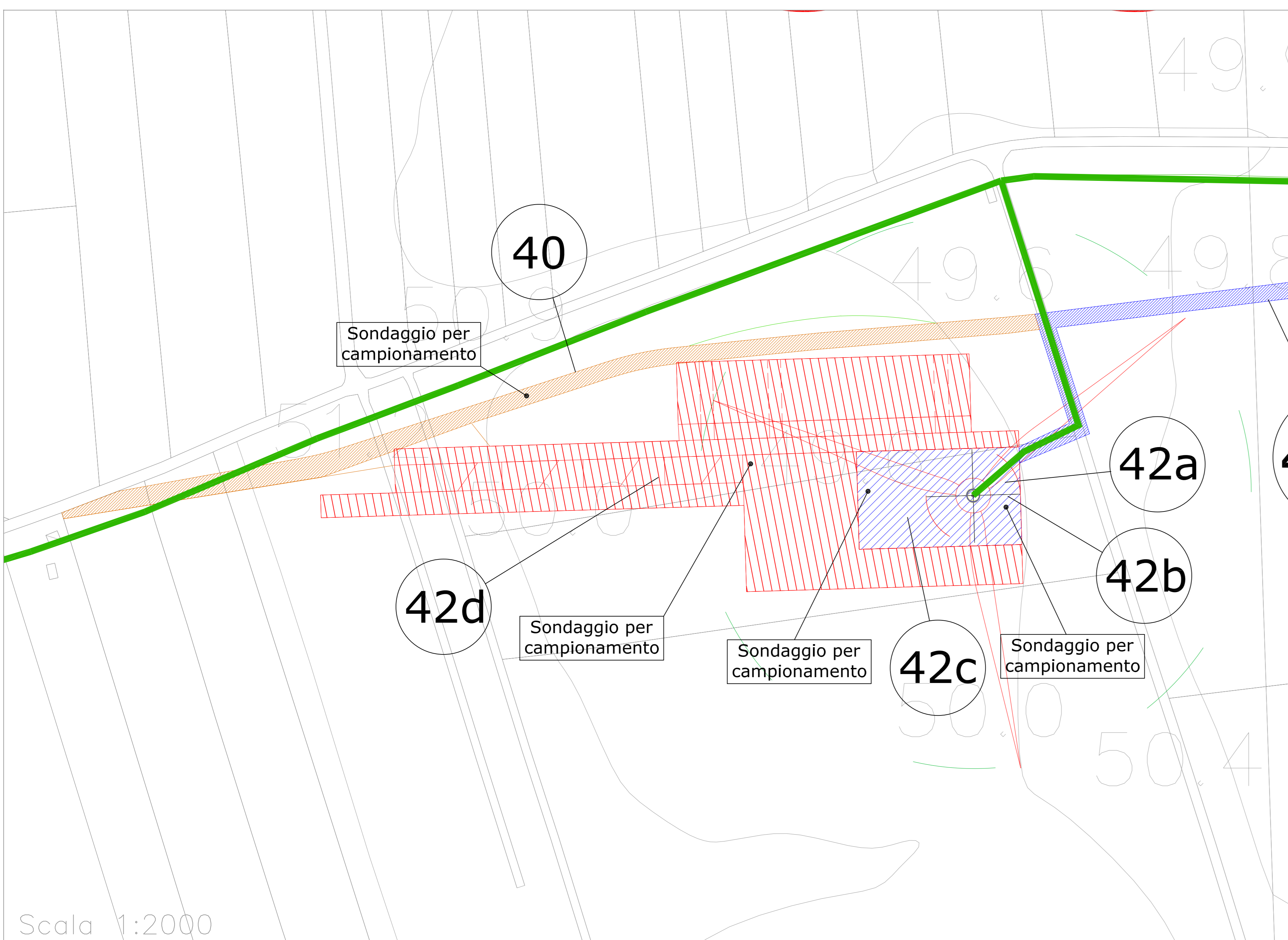
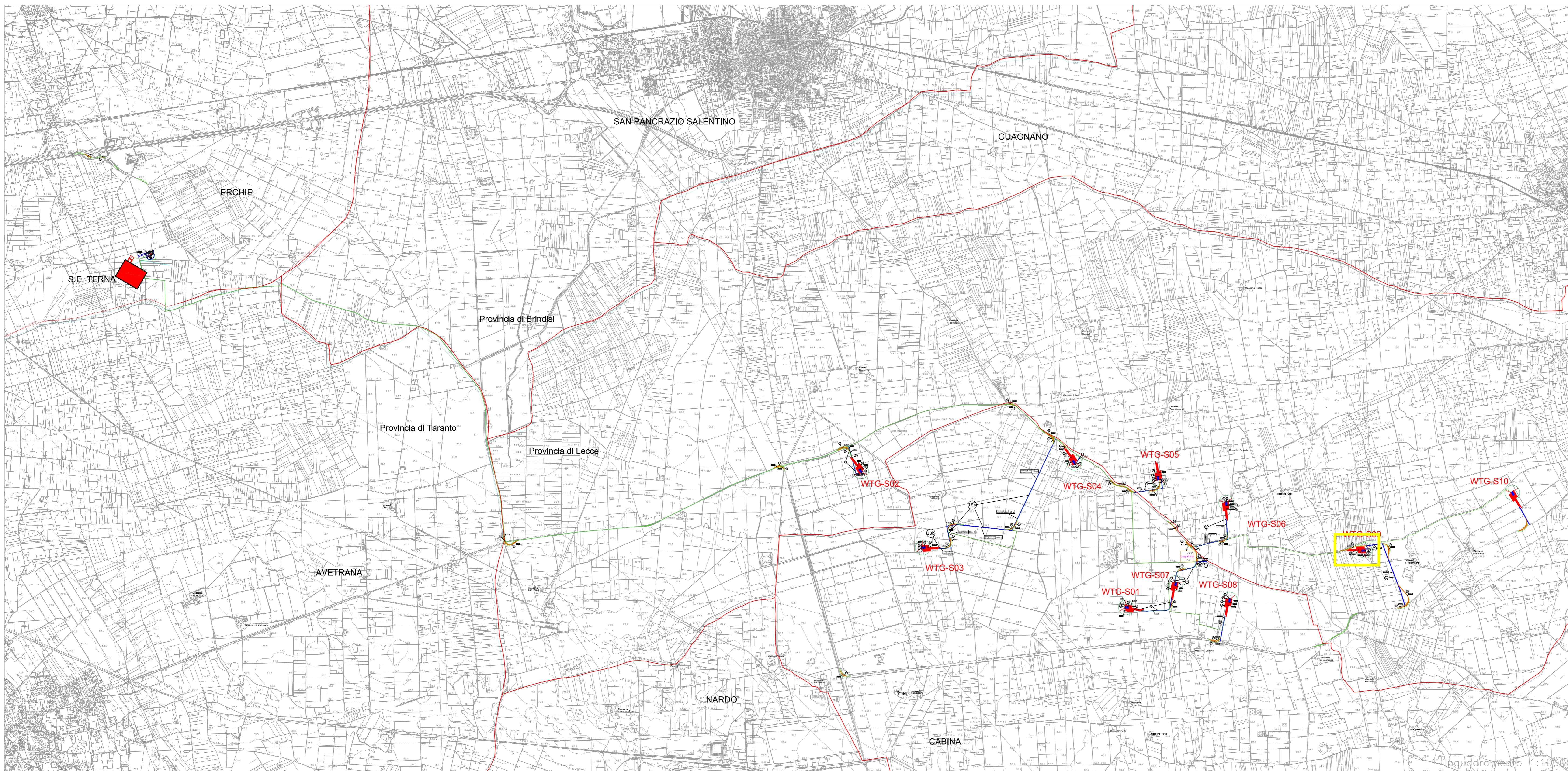


Dati geografici e catastali degli aerogeneratori - WGS 84-33N						
N.	WTG	Est (X)	Nord(Y)	Comune	Provincia	Foglio P.IIa
1	S01	744797	4471762	Veglie	Lecce	4 490-755
2	S02	741791	4473304	Salice S.no	Lecce	12 21
3	S03	742491	4472439	Veglie	Lecce	3 287
4	S04	744212	4473403	Veglie	Lecce	1 13-124
5	S05	745163	4473219	Salice S.no	Lecce	25 327
6	S06	745934	4472948	Salice S.no	Lecce	36 1-143-144
7	S07	745363	4472038	Veglie	Lecce	4 1269
8	S08	745973	4471848	Veglie	Lecce	4 1152
9	S09	747503	4472407	Salice S.no	Lecce	44 87-130-175-86
10	S10	749180	4473062	Salice S.no	Lecce	39 24

LEGENDA

-  AEROGENERATORE SG170- 6 MW
-  PIAZZOLA TEMPORANEA
-  PIAZZOLA DI ESERCIZIO
-  STRADE DI ESERCIZIO ESISTENTI DA ADEGUARE
-  ADEGUAMENTI TEMPORANEI
-  AREA DI INFLUENZA PER TRASPORTI
-  CAVIDOTTO ESTERNO
-  CAVIDOTTO INTERNO
-  CABINA SSE
-  STAZIONE TERNA
-  CONFINI COMUNALI
-  CONFINI PROVINCIALI

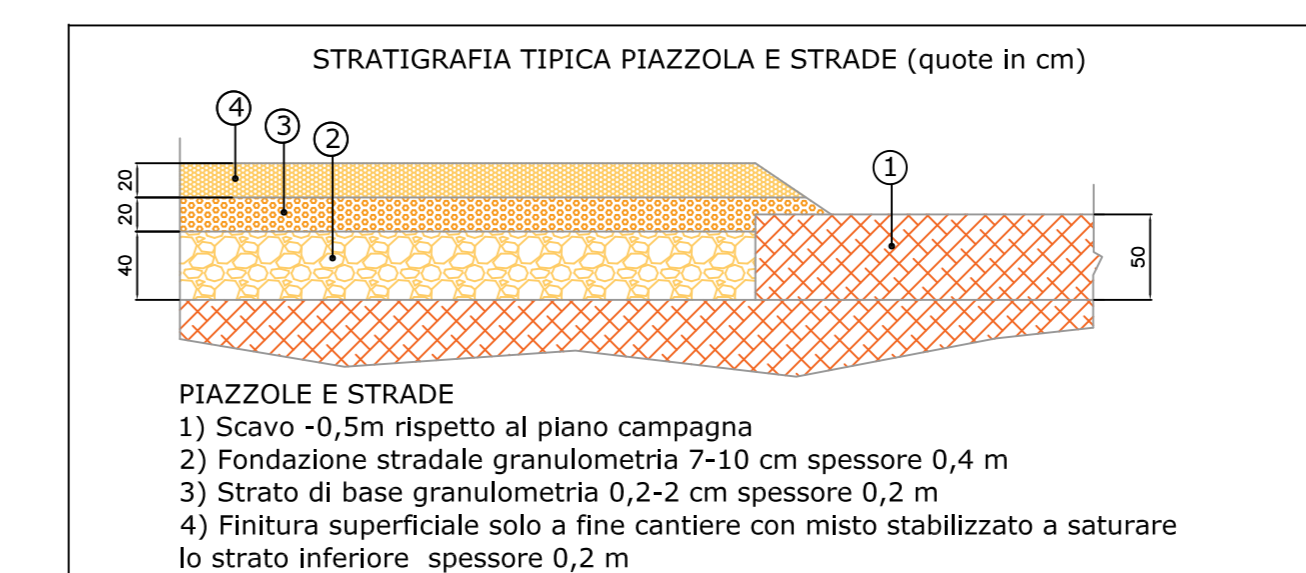


FASE DI CANTIERE - VOLUMI SCAVATI									
N.	Denominazione intervento	Lunghezza [m]	Larghezza [m]	Area [m ²]	Altezza scotico [m]		Volume scotico [m ³]		Volume totale scavo [m ³]
					Terreno vegetale	Rocce calcarenitiche	Terreno vegetale	Rocce calcarenitiche	
40	STRADA TEMPORANEA DI CANTIERE WTG S09	497,80	5,00	2489,00	0,30	0,20	746,70	497,80	1244,50

FASE DI CANTIERE - UTILIZZO ROCCE								
N.	Denominazione intervento	Lunghezza [m]	Larghezza [m]	Altezza [m]	Area [m ²]	Riempimento con massicciata calcarea [m ³]		
						Riutilizzo da scavo (roccia calcarenitica)	Da cava di prestito (materiale calcareo)	Totale
40	STRADA TEMPORANEA DI CANTIERE WTG S09	497,80	5,00	0,60	2489,00	497,80	995,60	1493,40

FASE DI ESERCIZIO - RIPRISTINO OPERE TEMPORANEE							
N.	Denominazione intervento	Lunghezza [m]	Larghezza [m]	Area [m ²]	Demolizione massicciata calcarea (h=0,60 m) da smaltire in discarica [m ³]	Rinterro terreno vegetale [m ³]	
						Terreno precedentemente accantonato (h=0,30 m)	Terreno da cava di prestito (h=0,20 m)
40	STRADA TEMPORANEA DI CANTIERE WTG S09	497,80	5,00	2489,00	1493,40	746,70	497,80

CAMPIONAMENTO CARATTERIZZAZIONE AREA			
N.	Denominazione intervento	Coordinate WGS 84	
		(Est) X	(Nord) Y
40	STRADA TEMPORANEA DI CANTIERE WTG S09	747365	4472149



Regione Puglia
COMUNE DI SALICE SALENTINO - COMUNE DI VEGLIE
PROVINCIA DI LECCE

PROGETTO PER LA REALIZZAZIONE DI IMPIANTO PER LA PRODUZIONE DI ENERGIA ELETTRICA DA FONTI RINNOVABILI, NONCHE' OPERE CONNESSE ED INFRASTRUTTURE, DI POTENZA PREVISTA IMMESSA IN RETE PARI A 60 MW ALIMENTATO DA FONTE EOLICA DENOMINATO "SAVE ENERGY"

OPERE DI CONNESSIONE E INFRASTRUTTURE PER IL COLLEGAMENTO ALLA RTN:
 Comuni di Erchie (Br)-San Pancrazio Salentino (Br) - Avetrana (Ta)

PROGETTO DEFINITIVO

Codice Impianto: 6QTZR9

Tavola : **R11-40**
 Titolo : **IDENTIFICAZIONE GRAFICA PER LA GESTIONE DELLE TERRE E ROCCE DA SCAVO**
Strada temporanea di cantiere WTG S09

R11-40

Cod. identificativo elaborato : **6QTZR9_ElaboratoGrafico_R11-40**

Progetto: **ENERWIND s.r.l.**
 Via San Lorenzo 155 - cap 72023 MESAGNE (BR)
 P.IVA 02549880714 - REA BR-124453 - enerwind@pec.it

Comittente: **AVETRANA ENERGIA s.r.l.**
 Piazza del Grano n.3 - cap 70100 BOLLANO (BT)
 P.IVA 03050420219 - REA BT-227026 - avetranaenergia@legalmail.it

MSC Innovative Solutions s.r.l.s.
 Via Hittes n.52 - 71100 Lecce
 Tel. +39 3383137911
 Email: msc.innovativesolutions@gmail.com - P. IVA 05630190754
 Responsabile progettazione: Dott. Ing. Santo Masella

SOCIETA' DEL GRUPPO
 FRI-EL GREEN POWER S.p.A.
 Piazza della Libertà, 2 - 90136 Roma (RM) - Italia
 Tel. +39 06 6889 4163 - Fax. +39 06 6822 2764
 Email: info@fri-el.it - P. IVA 01533770218

Indagine Specialistiche :	Data			
	Revisione	Redatto	Approvato	
	20.06.2021	Prima Emissione	SM	MT

Data: Giugno 2021 Scala: 1:4000 File: 6QTZR9_ElaboratoGrafico_R11-40 Controlato: Firmato: **AO**

Attesto e per gli effetti degli art.9 e 39 della Legge n.633 del 22 aprile 1941, si riserviamo la proprietà intellettuale e materiale di questo elaborato e facciamo espresso divieto di stampa o di ristampa o di riproduzione anche in parte, senza la nostra preventiva autorizzazione scritta.