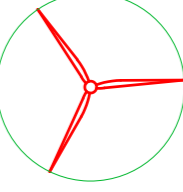





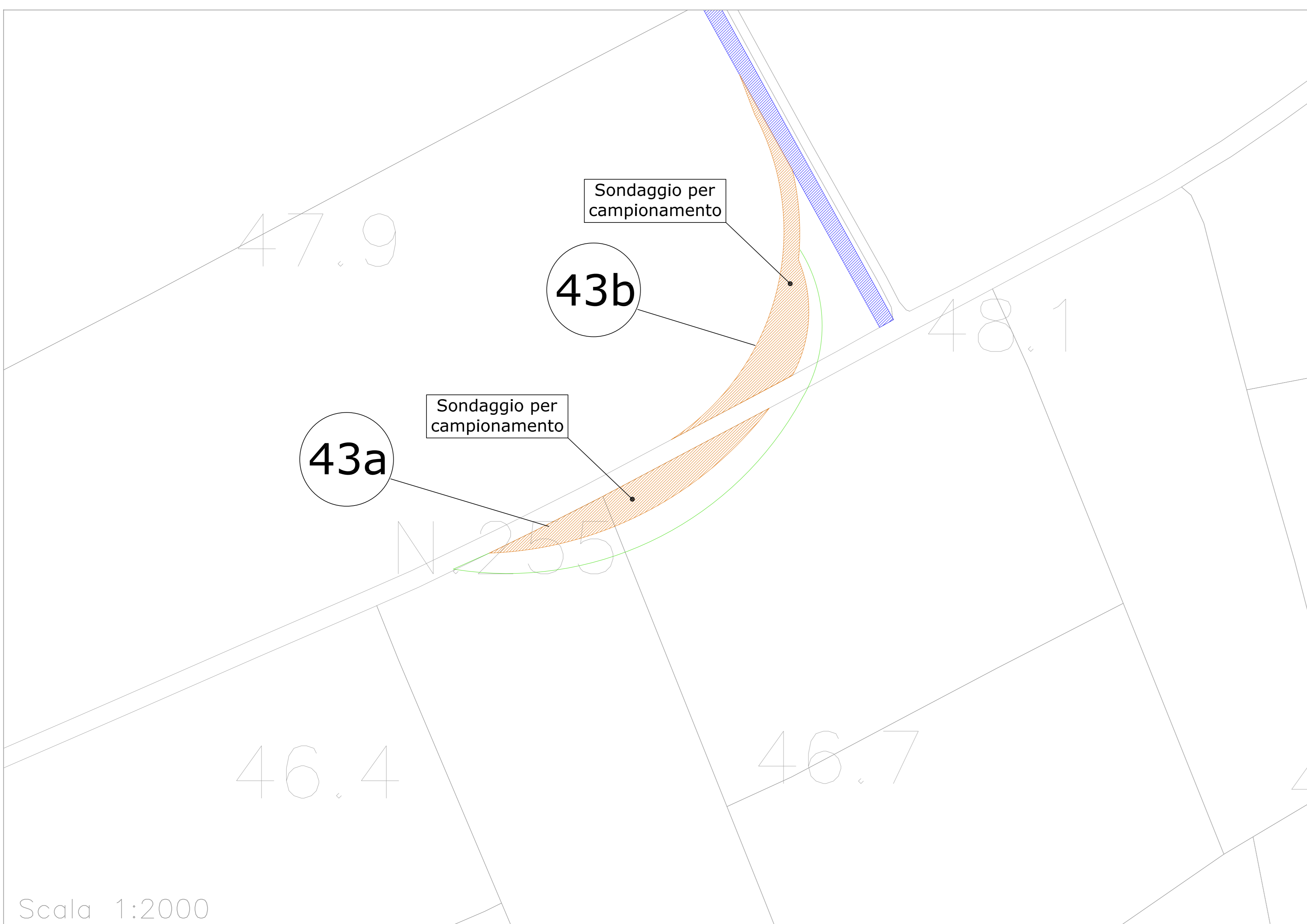
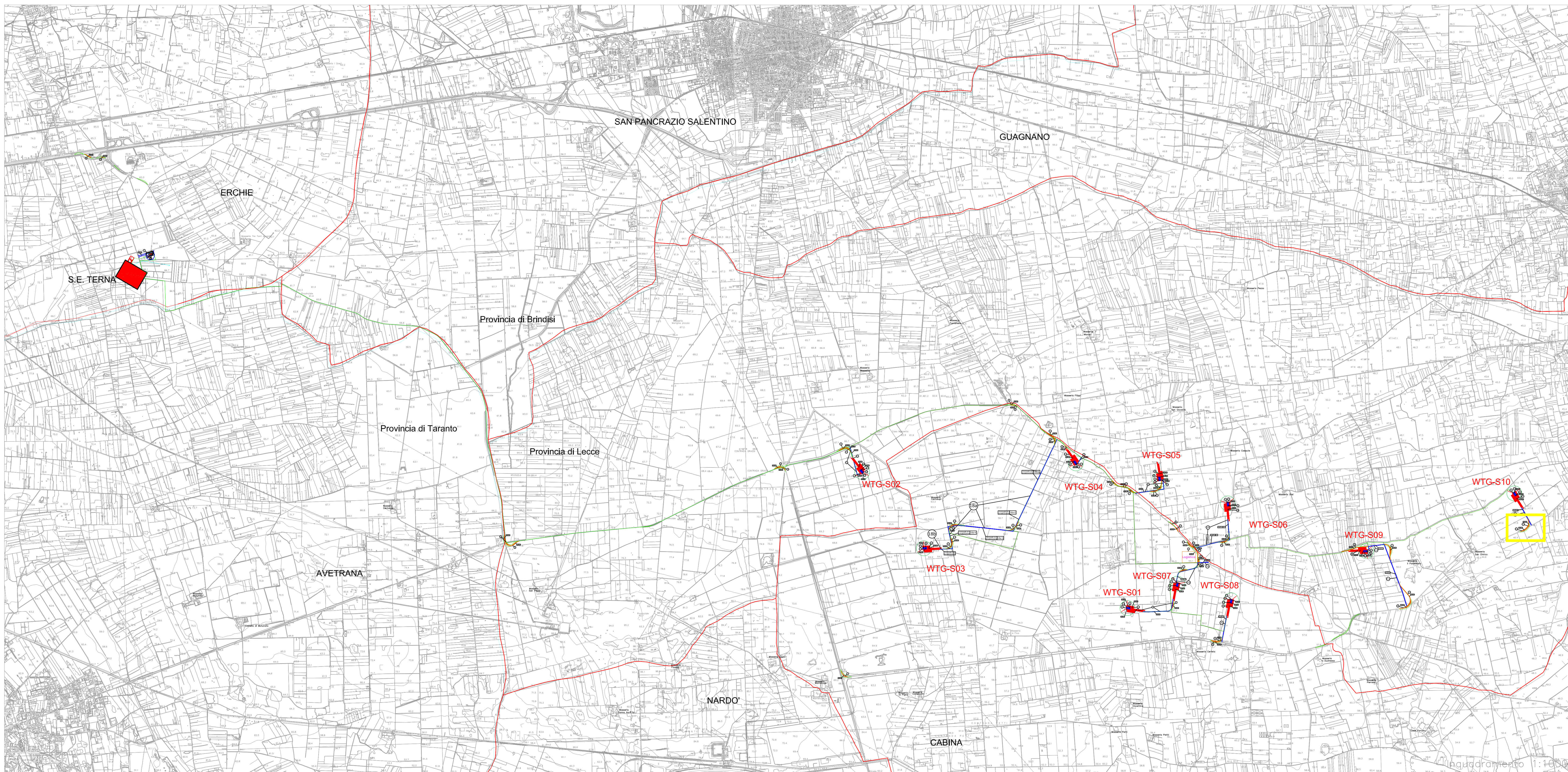


Dati geografici e catastali degli aerogeneratori - WGS 84-33N							
N.	WTG	Est (X)	Nord(Y)	Comune	Provincia	Foglio	P.lla
1	S01	744797	4471762	Veglie	Lecce	4	490-755
2	S02	741791	4473304	Salice S.no	Lecce	12	21
3	S03	742491	4472439	Veglie	Lecce	3	287
4	S04	744212	4473403	Veglie	Lecce	1	13-124
5	S05	745163	4473219	Salice S.no	Lecce	25	327
6	S06	745934	4472948	Salice S.no	Lecce	36	1-143-144
7	S07	745363	4472038	Veglie	Lecce	4	1269
8	S08	745973	4471848	Veglie	Lecce	4	1152
9	S09	747503	4472407	Salice S.no	Lecce	44	87-130-175-86
10	S10	749180	4473062	Salice S.no	Lecce	39	24

### LEGENDA

-  AEROGENERATORE SG170- 6 MW
-  PIAZZOLA TEMPORANEA
-  PIAZZOLA DI ESERCIZIO
-  STRADE DI ESERCIZIO ESISTENTI DA ADEGUARE
-  ADEGUAMENTI TEMPORANEI
-  AREA DI INFLUENZA PER TRASPORTI
-  CAVIDOTTO ESTERNO
-  CAVIDOTTO INTERNO
-  CABINA SSE
-  STAZIONE TERNA
-  CONFINI COMUNALI
-  CONFINI PROVINCIALI

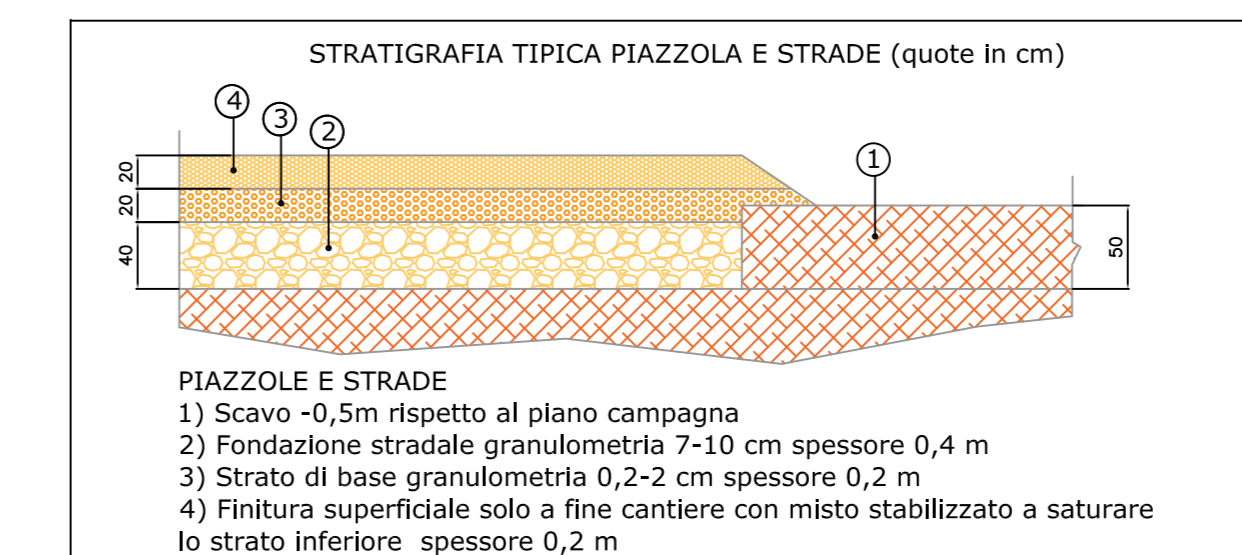


FASE DI CANTIERE - VOLUMI SCAVATI									
N.	Denominazione intervento	Lunghezza [m]	Larghezza [m]	Area [m²]	Altezza scotico [m]		Volume scotico [m³]		Volume totale scavo [m³]
					Terreno vegetale	Rocce calcarenitiche	Terreno vegetale	Rocce calcarenitiche	
43a	CURVA PER ACCESSO WTG S10 DA SP255			592	0,30	0,20	177,60	118,40	296,00
43b	CURVA PER ACCESSO WTG S10 DA SP255			1895	0,30	0,20	568,50	379,00	947,50

FASE DI CANTIERE - UTILIZZO ROCCE								
N.	Denominazione intervento	Lunghezza [m]	Larghezza [m]	Altezza [m]	Area [m²]	Riempimento con massiccata calcarea [m³]		
						Riutilizzo da scavo (roccia calcarenitica)	Da cava di prestito (materiale calcareo)	Totale
43a	CURVA PER ACCESSO WTG S10 DA SP255			0,60	592	118,40	236,80	355,20
43b	CURVA PER ACCESSO WTG S10 DA SP255			0,60	1895	379,00	758,00	1137,00

FASE DI ESERCIZIO - RIPRISTINO OPERE TEMPORANEE							
N.	Denominazione intervento	Lunghezza [m]	Larghezza [m]	Area [m²]	Demolizione massiccata calcarea (h=0,60 m) da smaltire in discarica [m³]	Rinterro terreno vegetale [m³]	
						Terreno precedentemente accantonato (h=0,30 m)	Terreno da cava di prestito (h=0,20 m)
43a	CURVA PER ACCESSO WTG S10 DA SP255			592	355,20	177,60	118,40
43b	CURVA PER ACCESSO WTG S10 DA SP255			1895	1137,00	568,50	379,00

CAMPIONAMENTO CARATTERIZZAZIONE AREA			
N.	Denominazione intervento	Coordinate WGS 84	
		(Est) X	(Nord) Y
43a	CURVA PER ACCESSO WTG S10 DA SP255	749293	4472646
43b	CURVA PER ACCESSO WTG S10 DA SP255	749342	4472713



### Regione Puglia COMUNE DI SALICE SALENTINO - COMUNE DI VEGLIE PROVINCIA DI LECCE

PROGETTO PER LA REALIZZAZIONE DI IMPIANTO PER LA PRODUZIONE DI ENERGIA ELETTRICA DA FONTI RINNOVABILI, NONCHE' OPERE CONNESSE ED INFRASTRUTTURE, DI POTENZA PREVISTA IMMESA IN RETE PARI A 60 MW ALIMENTATO DA FONTE EOLICA DENOMINATO "SAVE ENERGY"

OPERE DI CONNESSIONE E INFRASTRUTTURE PER IL COLLEGAMENTO ALLA RTN: Comuni di Erchie (Br)-San Pancrazio Salentino (Br) - Avetrana (Ta)

### PROGETTO DEFINITIVO Codice Impianto: 6QTZR9

Tavola : R11-43  
Titolo : IDENTIFICAZIONE GRAFICA PER LA GESTIONE DELLE TERRE E ROCCE DA SCAVO  
Curva per accesso WTG S10 da SP255

R11-43

Cod. identificativo elaborato : 6QTZR9\_ElaboratoGrafico\_R11-38

Progettista: **ENERWIND s.r.l.**  
Via San Lorenzo 155 - cap 72023 MESAGNE (BR)  
P.IVA 02549880744 - REA BR-1544831 - enerwind@pec.it

Committente: **AVETRANA ENERGIA s.r.l.**  
Piazza del Grano n.3 - cap. 39109 BOLZANO (BZ)  
P.IVA 03050420219 - REA BZ 227620 - avetrana.energia@pagmail.it

SOCIETA' DEL GRUPPO  
FRI-EL GREEN POWER S.p.A.  
Piazza della Rotonda, 2 - 00186 Roma (RM) - Italia  
Tel. +39 06 6880 4103 - Fax. +39 06 6821 2764  
Email: info@fri-el.it - P. IVA 05533770218

Indagine Specialistiche :	Data	Revisione	Redatto	Approvato
		20.06.2021	Prima Emissione	SM

Data: Giugno 2021 | Scala: 1:2000 | File: 6QTZR9\_ElaboratoGrafico\_R11-38 | Controllato: | Firmato: **AO**

Al sensi e per gli effetti degli art.9 e 99 della Legge n.533 del 22 aprile 1941, ci riserviamo la proprietà intellettuale e materiale di questo elaborato e facciamo espresso divieto a chiunque di renderlo noto a terzi o di riprodurlo anche in parte, senza la nostra preventiva autorizzazione scritta.