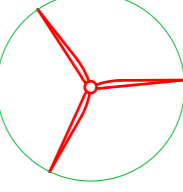











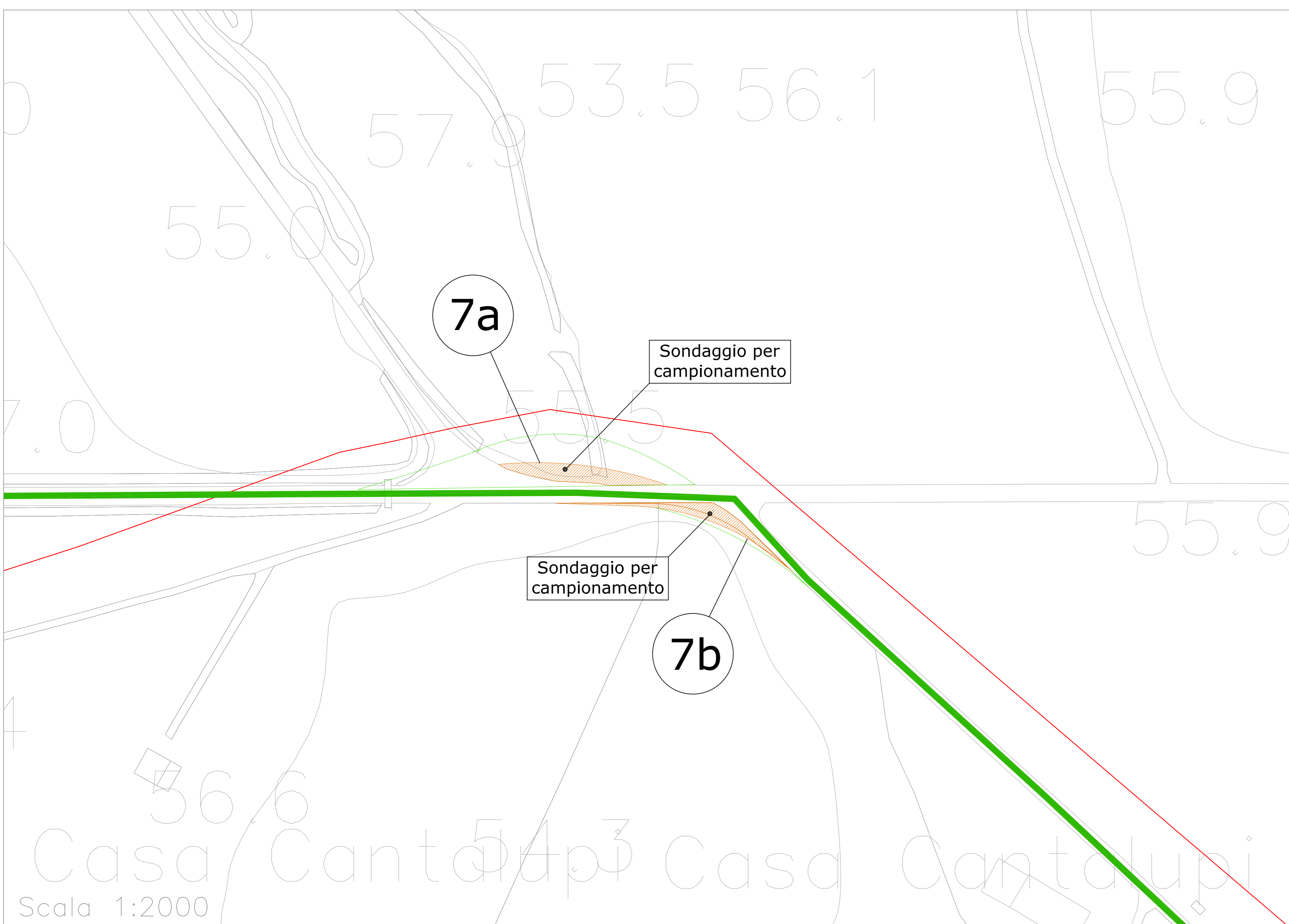
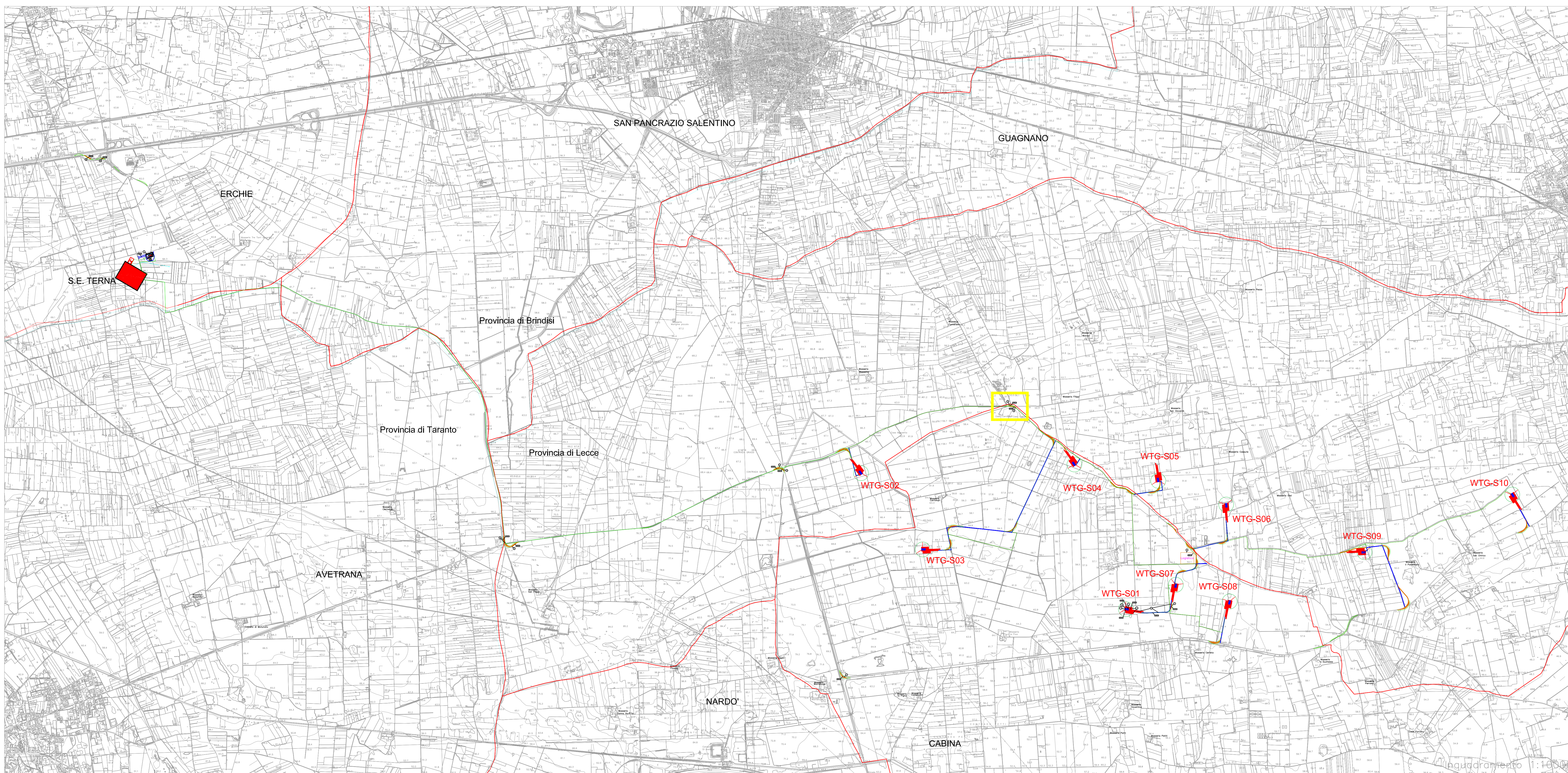


Dati geografici e catastali degli aerogeneratori - WGS 84-33N							
N.	WTG	Est (X)	Nord(Y)	Comune	Provincia	Foglio	P.fila
1	S01	744797	4471762	Veglie	Lecce	4	490-755
2	S02	741791	4473304	Salice S.no	Lecce	12	21
3	S03	742491	4472439	Veglie	Lecce	3	287
4	S04	744212	4473403	Veglie	Lecce	1	13-124
5	S05	745163	4473219	Salice S.no	Lecce	25	327
6	S06	745934	4472948	Salice S.no	Lecce	36	1-143-144
7	S07	745363	4472038	Veglie	Lecce	4	1269
8	S08	745973	4471848	Veglie	Lecce	4	1152
9	S09	747503	4472407	Salice S.no	Lecce	44	87-130-175-86
10	S10	749180	4473062	Salice S.no	Lecce	39	24

LEGENDA

-  AEROGENERATORE SG170- 6 MW
-  PIAZZOLA TEMPORANEA
-  PIAZZOLA DI ESERCIZIO
-  STRADE DI ESERCIZIO ESISTENTI DA ADEGUARE
-  ADEGUAMENTI TEMPORANEI
-  AREA DI INFLUENZA PER TRASPORTI
-  CAVIDOTTO ESTERNO
-  CAVIDOTTO INTERNO
-  CABINA SSE
-  STAZIONE TERNA
-  CONFINI COMUNALI
-  CONFINI PROVINCIALI

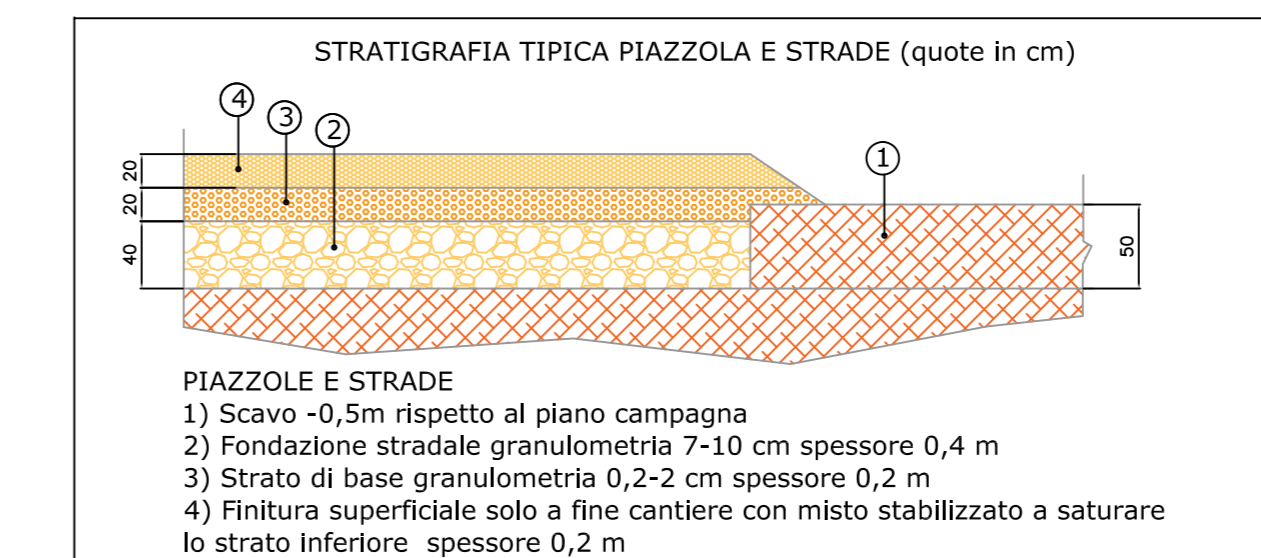


FASE DI CANTIERE - VOLUMI SCAVATI									
N.	Denominazione intervento	Lunghezza [m]	Larghezza [m]	Area [m ²]	Altezza scotico [m]		Volume scotico [m ³]		Volume totale scavo [m ³]
					Terreno vegetale	Rocce calcarenitiche	Terreno vegetale	Rocce calcarenitiche	
7a	INGRESSO PER S03-S04-S05-S06-S07-S01 DA SP107			201	0,30	0,20	60,30	40,20	100,50
7b	INGRESSO PER S03-S04-S05-S06-S07-S01 DA SP107			154	0,30	0,20	46,20	30,80	77,00

FASE DI CANTIERE - UTILIZZO ROCCE								
N.	Denominazione intervento	Lunghezza [m]	Larghezza [m]	Altezza [m]	Area [m ²]	Riempimento con massiccata calcarea [m ³]		
						Riutilizzo da scavo (roccia calcarenitica)	Da cava di prestito (materiale calcareo)	Totale
7a	INGRESSO PER S03-S04-S05-S06-S07-S01 DA SP107			0,60	201	40,20	80,40	120,60
7b	INGRESSO PER S03-S04-S05-S06-S07-S01 DA SP107			0,60	154	30,80	61,60	92,40

FASE DI ESERCIZIO CON RIPRISTINO OPERE TEMPORANEE							
N.	Denominazione intervento	Lunghezza [m]	Larghezza [m]	Area [m ²]	Demolizione massiccata calcarea (h=0,60 m) da smaltire in discarica [m ³]	Rinterro terreno vegetale [m ³]	
						Terreno precedentemente accantonato (h=0,30 m)	Terreno da cava di prestito (h=0,30 m)
7a	INGRESSO PER S03-S04-S05-S06-S07-S01 DA SP107			201	120,60	60,30	40,20
7b	INGRESSO PER S03-S04-S05-S06-S07-S01 DA SP107			154	92,40	46,20	30,80

CAMPIONAMENTO CARATTERIZZAZIONE AREA			
N.	Denominazione intervento	Coordinate WGS 84	
		(Est) X	(Nord) Y
7a	INGRESSO PER S03-S04-S05-S06-S07-S01 DA SP107	743485	4474069
7b	INGRESSO PER S03-S04-S05-S06-S07-S01 DA SP107	743530	4474055



Regione Puglia
 COMUNE DI SALICE SALENTINO - COMUNE DI VEGLIE
 PROVINCIA DI LECCE

PROGETTO PER LA REALIZZAZIONE DI IMPIANTO PER LA PRODUZIONE DI ENERGIA ELETTRICA DA FONTI RINNOVABILI, NONCHE' OPERE CONNESSE ED INFRASTRUTTURE, DI POTENZA PREVISTA IMMESA IN RETE PARI A 60 MW ALIMENTATO DA FONTE EOLICA DENOMINATO "SAVE ENERGY"

OPERE DI CONNESSIONE E INFRASTRUTTURE PER IL COLLEGAMENTO ALLA RTN:
 Comuni di Erchie (Br)-San Pancrazio Salentino (Br) - Avetrana (Ta)

PROGETTO DEFINITIVO
 Codice Impianto: 6QTZR9

Identificazione Grafica per la gestione delle terre e rocce da scavo
 Curva di ingresso per WTG S03-S04-S05-S06-S07-S01 da SP107

R11-7
 Cui.S identificativo elaborato: 6QTZR9_ElaboratoGrafico_R11-7

Progetto: **ENERWIND s.r.l.**
 Via San Lorenzo 155 - cap 72023 MESSAGNE (BR)
 P. IVA 02549807614 - REA BR 144452 - www.enerwind.it

Comititante: **AVETRANA ENERGIA s.r.l.**
 Piazza del Grano n.3 - cap 70100 BOLLANO (BT)
 P. IVA 03050400219 - REA BT 227626 - avetrana.energia@legalmail.it

HSC Innovative Solutions s.r.l.s.
 Via Nizza n.55 - 73100 Lecce
 Tel. +39 338337911
 Email: hsc.innovative.solutions@gmail.com - P. IVA 05030190754
 Responsabile progettazione: Dott. Ing. Santo Masella

SOCIETA' DEL GRUPPO
 PRE-EL GREEN POWER S.p.A.
 Piazza della Ristorata, 2 - 00186 Roma (RM) - Italia
 Tel. +39 06 6860 8100 - Fax. +39 06 6821 2764
 Email: info@pre-el.it - P. IVA 0153279218

Indagine Specialistiche:	Data	Revisione	Redatto	Approvato
		20.06.2021	Prima Emissione	SM

Data: Giugno 2021 Scala: 1:20000 File: 6QTZR9_ElaboratoGrafico_R11-7 Contributore: Formato: **A0**

Al sensi e per gli effetti degli art. 9 e 39 della Legge n.633 del 22 aprile 1941, si riannovera la proprietà intellettuale e materiale di questo elaborato e facciamo espresse dilazioni e rinunce di renderlo noto a terzi e di riprodurlo anche in parti, senza il nostro preventivo autorizzazione scritta.