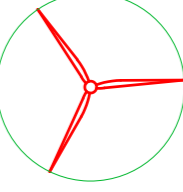











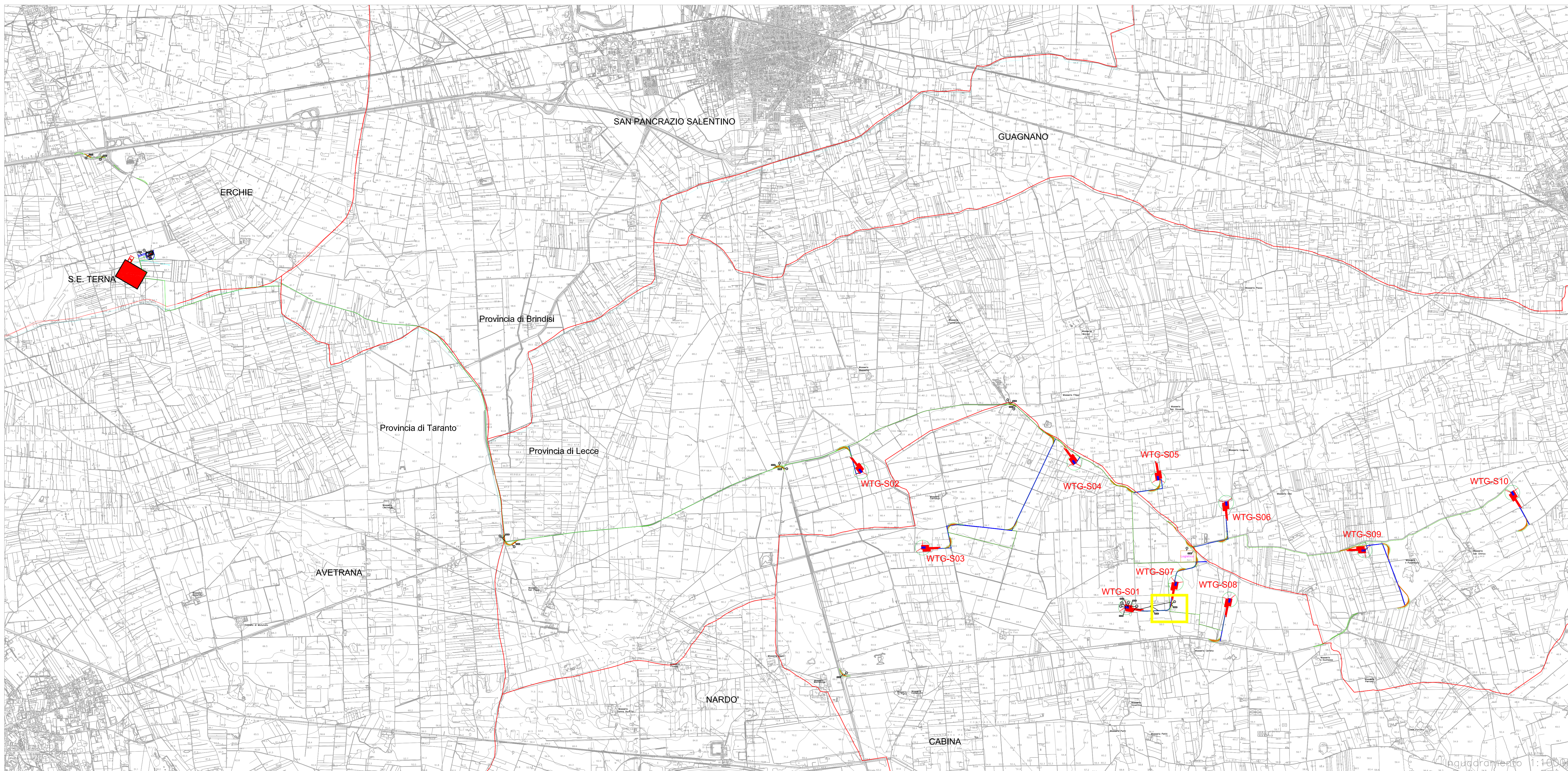


Dati geografici e catastali degli aerogeneratori - WGS 84-33N							
N.	WTG	Est (X)	Nord(Y)	Comune	Provincia	P.lla	
1	S01	744797	4471762	Veglie	Lecce	4	490-755
2	S02	741791	4473304	Salice S.no	Lecce	12	21
3	S03	742491	4472439	Veglie	Lecce	3	287
4	S04	744212	4473403	Veglie	Lecce	1	13-124
5	S05	745163	4473219	Salice S.no	Lecce	25	327
6	S06	745934	4472948	Salice S.no	Lecce	36	1-143-144
7	S07	745363	4472038	Veglie	Lecce	4	1269
8	S08	745973	4471848	Veglie	Lecce	4	1152
9	S09	747503	4472407	Salice S.no	Lecce	44	87-130-175-86
10	S10	749180	4473062	Salice S.no	Lecce	39	24

LEGENDA

-  AEROGENERATORE SG170- 6 MW
-  PIAZZOLA TEMPORANEA
-  PIAZZOLA DI ESERCIZIO
-  STRADE DI ESERCIZIO ESISTENTI DA ADEGUARE
-  ADEGUAMENTI TEMPORANEI
-  AREA DI INFLUENZA PER TRASPORTI
-  CAVIDOTTO ESTERNO
-  CAVIDOTTO INTERNO
-  CABINA SSE
-  STAZIONE TERNA
-  CONFINI COMUNALI
-  CONFINI PROVINCIALI

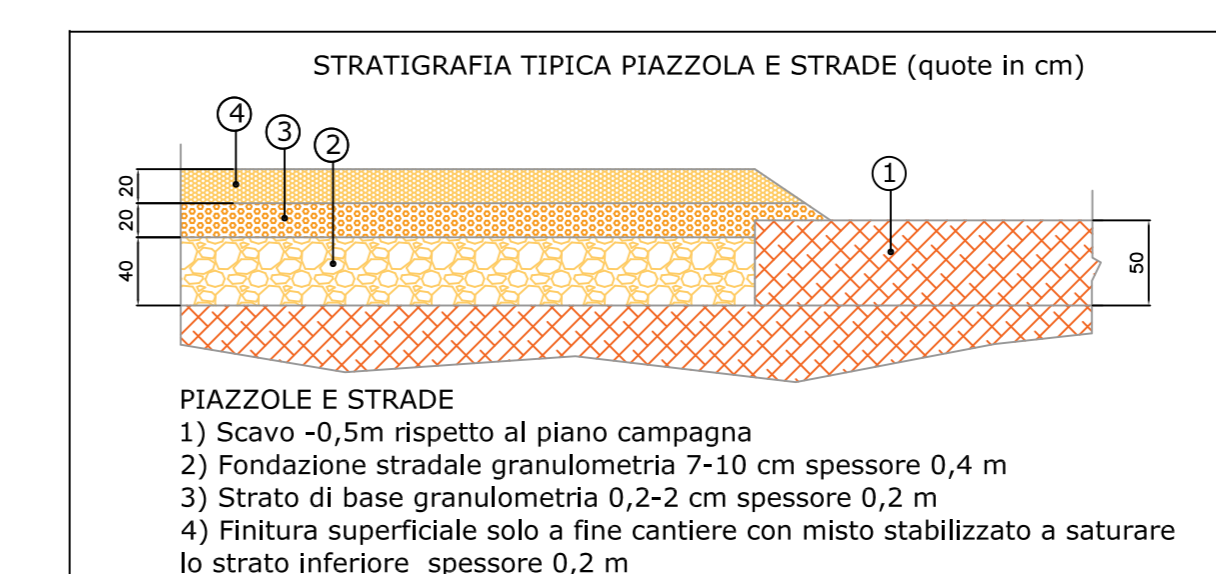


FASE DI CANTIERE - VOLUMI SCAVATI									
N.	Denominazione intervento	Lunghezza [m]	Larghezza [m]	Area [m ²]	Altezza scotico [m]		Volume scotico [m ³]		Volume totale scavo [m ³]
					Terreno vegetale	Rocce calcarenitiche	Terreno vegetale	Rocce calcarenitiche	
8	CURVA DI INGRESSO WTG S01			661	0,30	0,20	198,30	132,20	330,50

FASE DI CANTIERE - UTILIZZO ROCCE								
N.	Denominazione intervento	Lunghezza [m]	Larghezza [m]	Altezza [m]	Area [m ²]	Riempimento con massiciata calcarea [m ³]		
						Riutilizzo da scavo (roccia calcarenitica)	Da cava di prestito (materiale calcareo)	Totale
8	CURVA DI INGRESSO WTG S01			0,60	661	132,20	264,40	396,60

FASE DI ESERCIZIO - RIPRISTINO OPERE TEMPORANEE							
N.	Denominazione intervento	Lunghezza [m]	Larghezza [m]	Area [m ²]	Demolizione massiciata calcarea (h=0,60 m) da smaltire in discarica [m ³]	Rinterramento terreno vegetale [m ³]	
						Terreno precedentemente accantonato (S) (h=0,50 m)	Terreno da cava di prestito
8	CURVA DI INGRESSO WTG S01			661	396,60	330,50	-

CAMPIONAMENTO CARATTERIZZAZIONE AREA			
N.	Denominazione intervento	Coordinate WGS 84	
		(Est) X	(Nord) Y
8	CURVA DI INGRESSO WTG S01	745312	4471793



Regione Puglia
COMUNE DI SALICE SALENTINO - COMUNE DI VEGLIE
PROVINCIA DI LECCE

PROGETTO PER LA REALIZZAZIONE DI IMPIANTO PER LA PRODUZIONE DI ENERGIA ELETTRICA DA FONTI RINNOVABILI, NONCHE' OPERE CONNESSE ED INFRASTRUTTURE, DI POTENZA PREVISTA IMMESA IN RETE PARI A 60 MW ALIMENTATO DA FONTE EOLICA DENOMINATO "SAVE ENERGY"

OPERE DI CONNESSIONE E INFRASTRUTTURE PER IL COLLEGAMENTO ALLA RTN:
 Comuni di Erchie (Br)-San Pancrazio Salentino (Br) - Avetrana (Ta)

PROGETTO DEFINITIVO
 Codice Impianto: 6QTZQR9

Tavola: **R11-8** Titolo: **IDENTIFICAZIONE GRAFICA PER LA GESTIONE DELLE TERRE E ROCCE DA SCAVO**
 Curva di ingresso WTG S01

Cod. identificativo elaborato: **6QTZQR9_ElaboratoGrafico_R11-8**

Progetto: ENERWIND s.r.l. <small>Via San Lorenzo 155 - cap 72023 MESAGNE (BR) P.IVA 02549880744 - REA BR-154453 - enerwind@pec.it</small>	Committente: AVETRANA ENERGIA s.r.l. <small>Piazza del Grano n.3 - cap 70109 BOLLZANO (BT) P.IVA 0350420219 - REA BT 227630 - avetrana.energia@epgna.it</small>
<small>MSC Innovative Solutions s.r.l.s. Via Felice n.55 - 71100 Lecce Tel. +39 338337911 Email: info@mscinnovative.com - P. IVA 0510190754 Responsabile progettazione: Dott. Ing. Santo Mastia</small>	<small>SOCIETA' DEL GRUPPO FRI-EL GREEN POWER S.p.A. Piazza della Repubblica, 2 - 00186 Roma (RM) - Italia Tel. +39 06 6880 4163 - Fax. +39 06 6821 2764 Email: info@fri-el.it - P. IVA 0533370218</small>

Indagine Specialistiche	Data	Revisione	Redatto	Approvato
	20.06.2021	Prima Emersione	SM	MT

Data: Giugno 2021 Scala: 1:20000 File: 6QTZQR9_ElaboratoGrafico_R11-8 Controllato: Firmato: **AO**

Ai sensi e per gli effetti dell'art. 9 e 99 della Legge n.633 del 22 aprile 1941, ci riserviamo la proprietà intellettuale e materiale di questo elaborato e facciamo espresso divieto a chiunque di renderlo noto a terzi o di riprodurlo anche in parte, senza la nostra preventiva autorizzazione scritta.