


Distanze parziali progetto

0.71																				
1.01																				

TRACCIATO - PR2  
Sezione 7  
Progressiva: 0+120.00  
Scala: 1:100  
Quota di Riferimento: 360.00

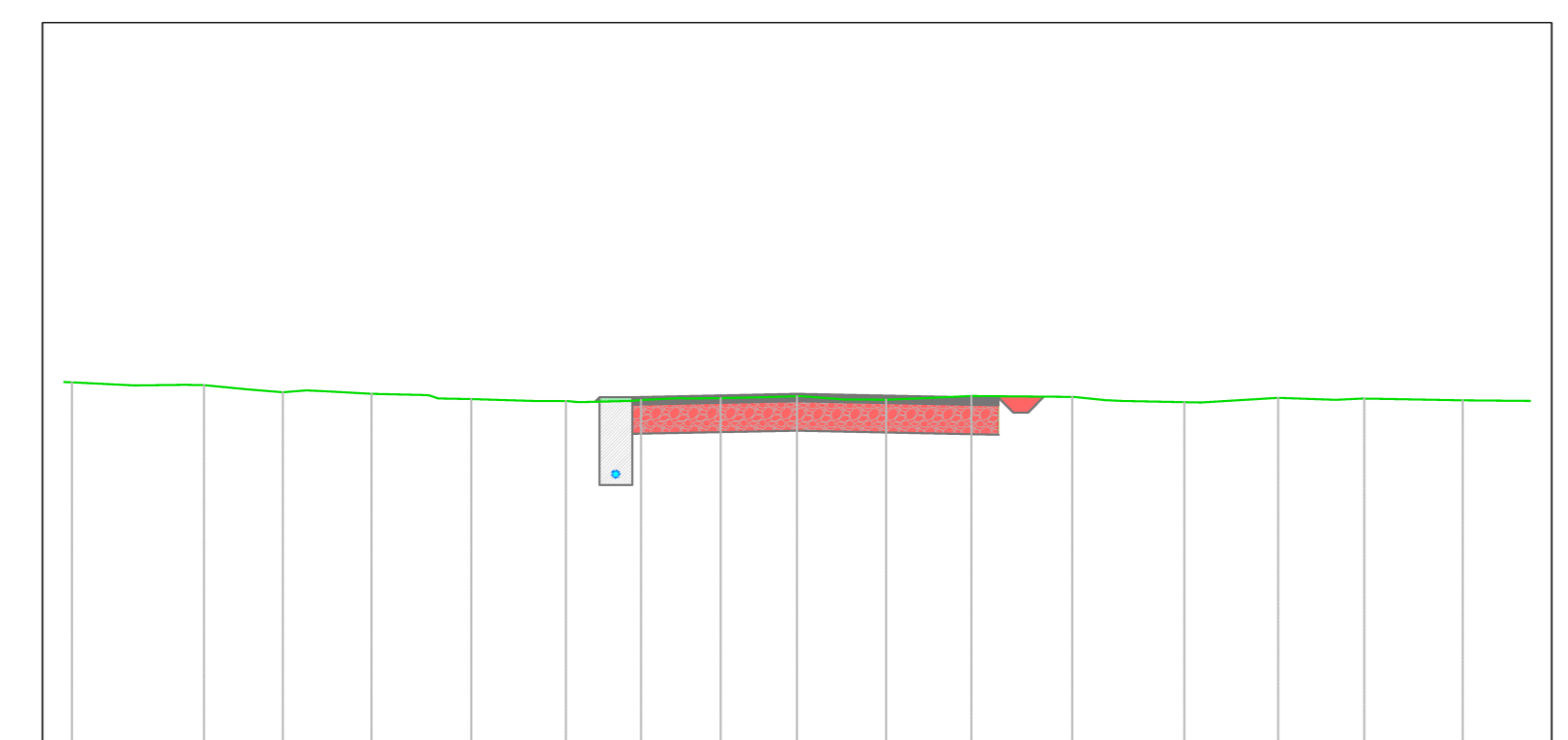


PROGRESSIVE TERRENO	363.27	-0.68																			
QUOTE TERRENO	363.23	-0.61																			
DISTANZE PARZIALI TERRENO		0.71		1.01																	
QUOTE FONDO SCARDO																					
PROGRESSIVE PROGETTO																					
QUOTE PROGETTO																					
DISTANZE PARZIALI PROGETTO																					

Distanze parziali progetto

0.21																				
2.71																				

TRACCIATO - PR2  
Sezione 8  
Progressiva: 0+140.00  
Scala: 1:100  
Quota di Riferimento: 360.00

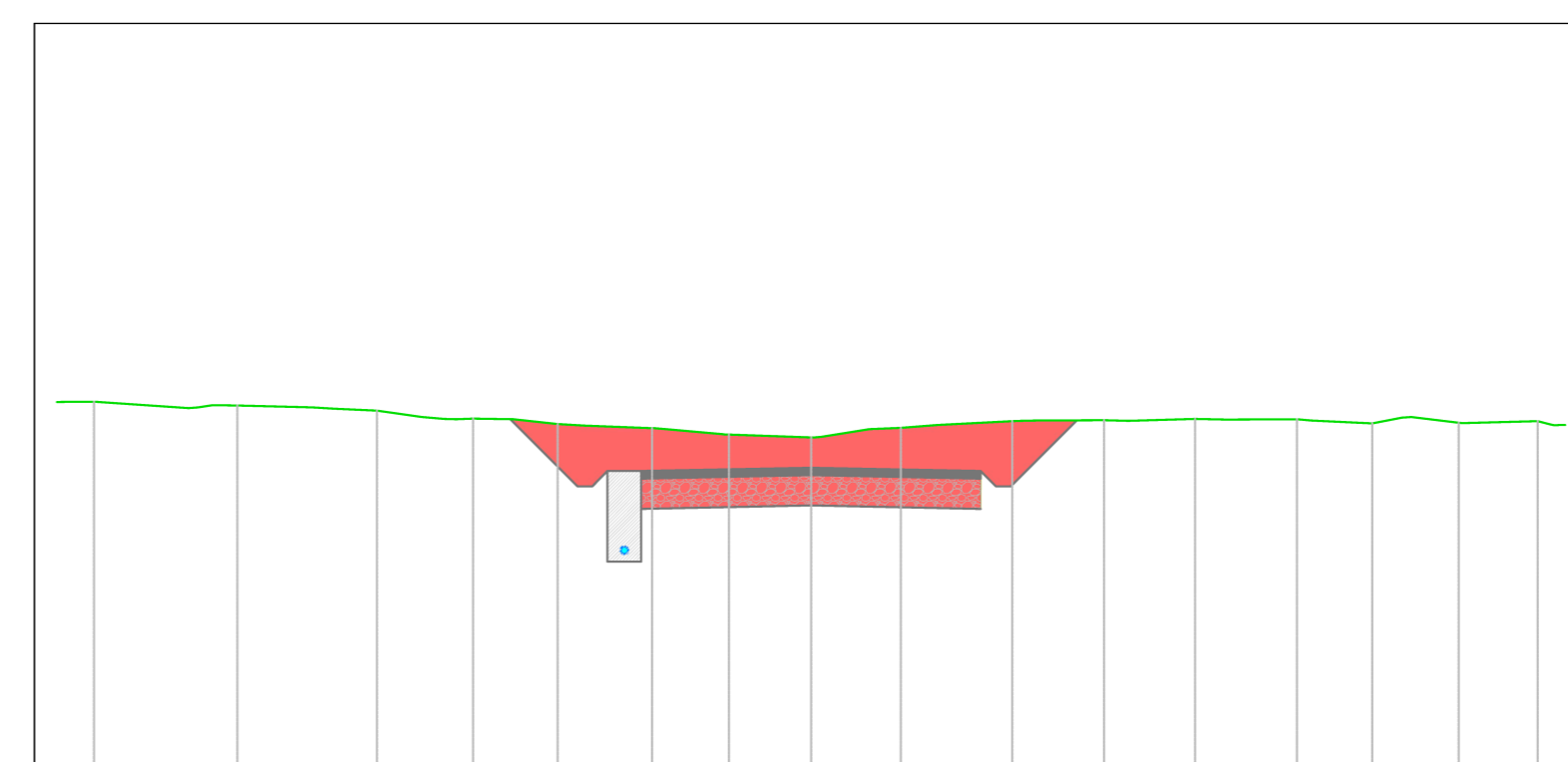


PROGRESSIVE TERRENO	368.00	-0.30																			
QUOTE TERRENO	368.00	-0.30																			
DISTANZE PARZIALI TERRENO		0.65		0.69																	
QUOTE FONDO SCARDO																					
PROGRESSIVE PROGETTO																					
QUOTE PROGETTO																					
DISTANZE PARZIALI PROGETTO																					

Distanze parziali progetto

0.21																				
2.71																				

TRACCIATO - PR2  
Sezione 9  
Progressiva: 0+160.00  
Scala: 1:100  
Quota di Riferimento: 360.00



PROGRESSIVE TERRENO	361.89	-0.70																			
QUOTE TERRENO	361.89	-0.70																			
DISTANZE PARZIALI TERRENO		0.71		1.01																	
QUOTE FONDO SCARDO																					
PROGRESSIVE PROGETTO																					
QUOTE PROGETTO																					
DISTANZE PARZIALI PROGETTO																					

AREN Green S.r.l.

Sede legale e operativa: Via dell'Argento, 308 - 47522 Cesena (FC), Italia  
Codice Fiscale: P. IVA: 04032170481

COMUNI DI VENOSA E MONTEMILONE (PZ)  
LOCALITÀ "PIANO REGIO"

PROGETTO PER LA REALIZZAZIONE DI  
IMPIANTO EOLICO  
"PIANO REGIO"

AREAS  
AREN Electric Power Spa  
Società per Azioni con Unico Socio  
Via dell'Argento, 308 - 47522 Cesena (FC)  
P.I. n. 039 0547 415245 - Fax n. 0547 415274  
P.iva n. 039 03898404  
Registro delle Imprese di Forlì Cesena R.E.A. 317048



Sezioni trasversali strada di accesso PR2

PRGDC	S.01	T.01	1.2	0.5	0.0
FURMSA	A0	SCALA	1:100	FORI	PROGETTO DEFINITIVO

REV.	DESCRIZIONE	DATA	REDATTO	VERIFICATO	APPROVATO
01	Pieno cantiere				
02					
03					
04					

PRGDC\_SIXTIDSK\_30\_000