[redacted]

Quota di Riferimento: 360.00

PROGRESSIVE TERRENO	-9.87 -9.15 -8.43 -7.68 -7.06 -6.09 -4.39 -3.34 -2.81 -2.07 -1.55 -0.59 0.00 0.70 1.82 2.94 3.76 4.31 4.96 5.88 6.59 7.49 9.37 9.92
QUOTE TERRENO	361.94 361.92 361.82 361.77 361.73 361.60 361.57 361.52 361.46 361.38 361.37 361.33 361.32 361.32 361.30 361.21 361.27 361.24 361.17 361.07 361.02 361.04 360.85 360.83
DISTANZE PARZIALI TERRENO	0.55 0.81 1.27 0.75 0.52 0.96 0.59 0.54 0.90 0.70 0.55 0.66 0.71 0.91 1.43 0.55 0.94
QUOTE FONDO SCAVO	361.48 361.28 361.33 361.28 361.22
PROGRESSIVE PROGETTO	-3.00 -2.70 -2.25 0.00 2.25 2.81
QUOTE PROGETTO	361.48 361.78 361.78 361.83 361.78 361.22
DISTANZE PARZIALI PROGETTO	0.30 0.45 2.25 2.25 0.56

Quota di Riferimento: 360.00

PROGRESSIVE TERRENO	-10.01 -9.24 -8.61 -7.95 -7.41 -6.09 -5.58 -4.97 -3.88 -3.26 -2.61 -1.54 0.00 0.50 1.20 1.90 3.41 4.09 5.01 5.59 7.23 8.03 9.00 9.56
QUOTE TERRENO	363.93 363.86 363.85 363.81 363.77 363.66 363.58 363.52 363.39 363.32 363.23 363.14 363.04 362.97 362.95 362.92 362.87 362.81 362.76 362.74 362.66 362.60 362.55 362.53
DISTANZE PARZIALI TERRENO	1.27 0.61 1.03 0.61 0.53 0.71 1.30 0.70 1.15 0.92 1.64 0.80 0.52 1.08
QUOTE FONDO SCAVO	363.48 362.01 361.71 361.76 361.71 362.86
PROGRESSIVE PROGETTO	-4.56 -3.10 -2.70 -2.25 0.00 2.25 2.65 3.50
QUOTE PROGETTO	363.48 362.01 362.21 362.21 362.26 362.21 362.01 362.86
DISTANZE PARZIALI PROGETTO	1.46 0.20 0.45 2.25 2.25 0.20 0.85

Quota di Riferimento: 360.00

PROGRESSIVE TERRENO	-10.08 -10.04 -9.37 -8.69 -7.70 -6.99 -6.17 -5.61 -4.29 -3.73 -2.38 -1.75 -0.91 0.00 0.98 1.54 2.30 3.15 4.30 4.90 5.82 7.50 8.47 9.37 9.88
QUOTE TERRENO	364.79 364.79 364.76 364.72 364.67 364.60 364.54 364.48 364.36 364.32 364.19 364.14 364.13 364.06 364.05 364.04 363.98 363.92 363.89 363.89 363.88 363.79 363.80 363.80 363.78
DISTANZE PARZIALI TERRENO	0.67 0.59 0.71 0.56 1.31 1.34 0.91 0.93 0.76 1.15 0.92 1.23 0.76 0.90 1.50
QUOTE FONDO SCAVO	364.42 362.63 362.33 362.37 362.33 363.90
PROGRESSIVE PROGETTO	-4.89 -3.10 -2.70 -2.25 0.00 2.25 2.65 3.93
QUOTE PROGETTO	364.42 362.63 362.83 362.83 362.87 362.83 362.63 363.90
DISTANZE PARZIALI PROGETTO	1.79 0.20 0.45 2.25 2.25 0.20 1.28

TRACCIATO – PR2
Sezione 16
Progressiva: 0+300.00
Scala: 1:100
Quota di Riferimento: 360.00

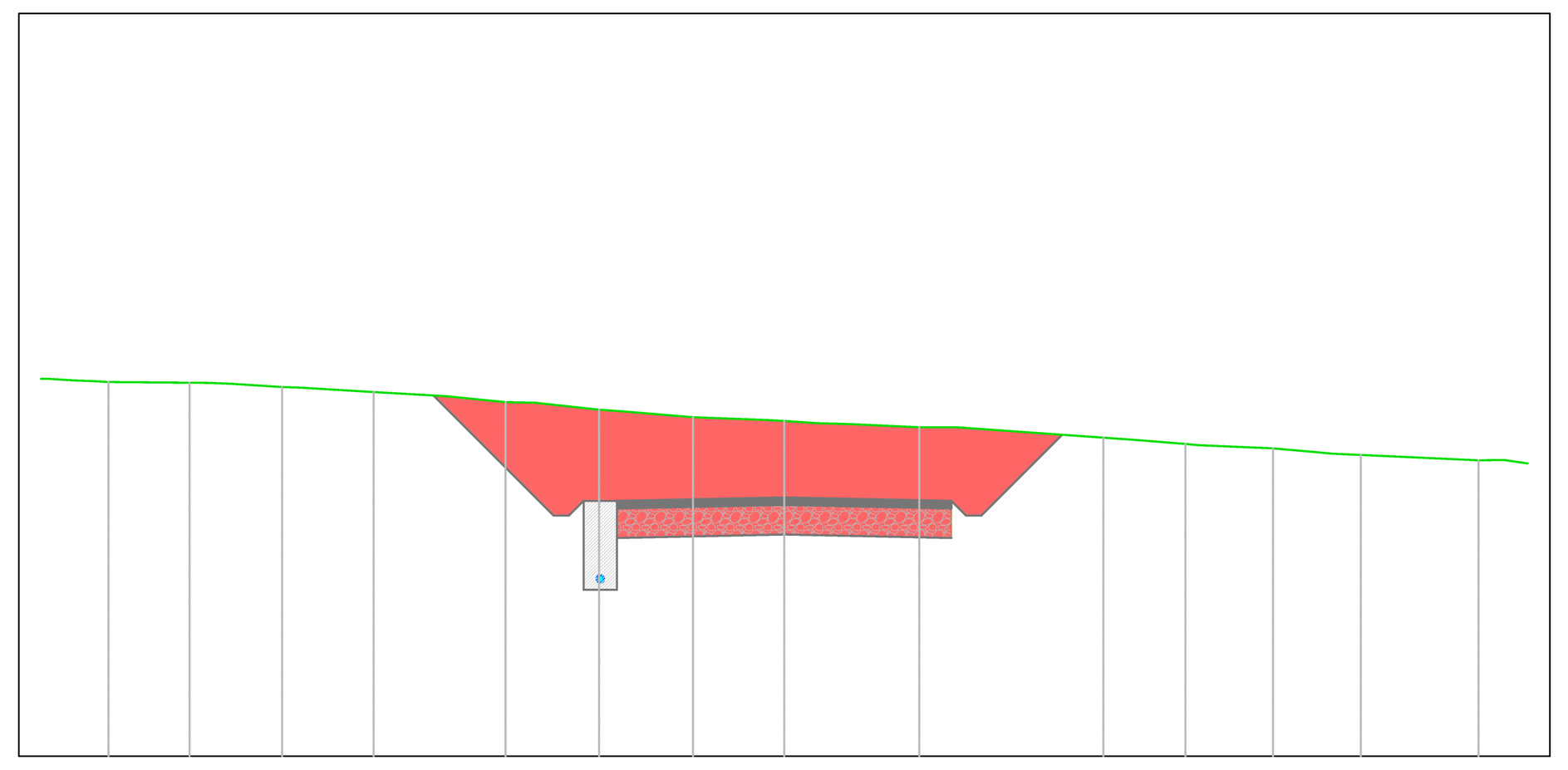

PROGRESSIVE TERRENO	-9.90 -9.09 -8.00 -7.42 -6.50 -5.52 -4.56 -3.31 -2.14 -1.23 0.00 0.90 1.82 2.41 4.29 5.40 6.58 7.10 7.76 9.34 10.20 10.26
QUOTE TERRENO	365.08 365.04 365.03 365.01 364.96 364.90 364.85 364.76 364.64 364.57 364.51 364.47 364.43 364.42 364.29 364.21 364.14 364.10 364.06 363.99 363.91 363.91
DISTANZE PARZIALI TERRENO	1.27 0.94 0.66 0.98 0.97 0.80 0.82 0.92 1.00 0.92 1.85 0.69 1.00 0.53 1.58 0.52
QUOTE FONDO SCAVO	364.86 363.24 362.94 362.98 362.94 364.33
PROGRESSIVE PROGETTO	-4.72 -3.10 -2.70 -2.25 0.00 2.25 2.65 3.74
QUOTE PROGETTO	364.86 363.24 363.44 363.44 363.48 363.44 363.24 364.33
DISTANZE PARZIALI PROGETTO	1.62 0.20 0.45 2.25 2.25 0.20 1.09

TRACCIATO – PR2
Sezione 17
Progressiva: 0+320.00
Scala: 1:100
Quota di Riferimento: 360.00

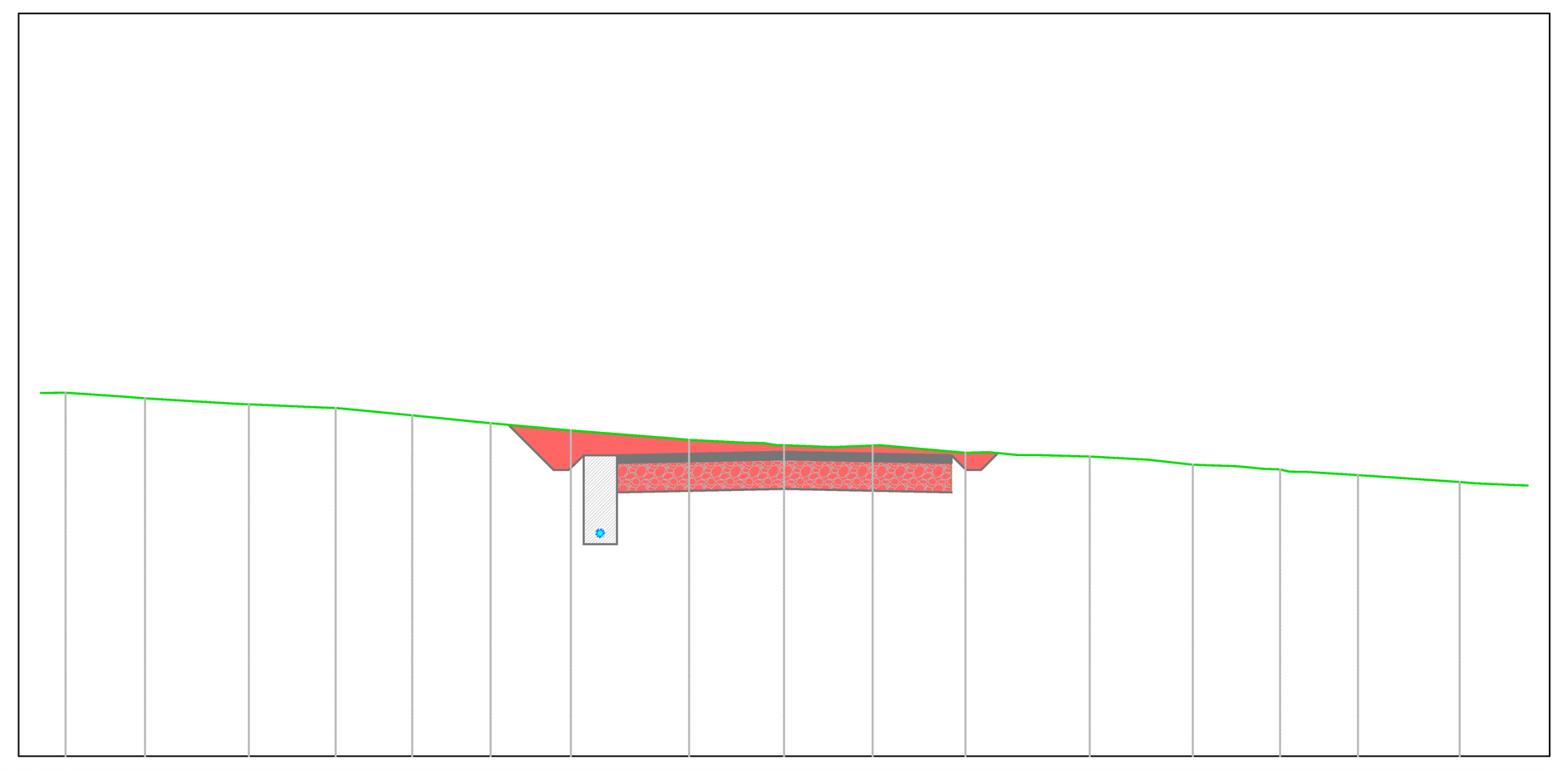

PROGRESSIVE TERRENO	-10.04 -9.67 -8.60 -7.20 -5.97 -4.71 -3.95 -2.87 -1.28 -0.52 0.00 0.66 1.19 2.44 3.13 4.11 4.89 5.50 6.10 6.67 7.72 9.09 9.85 10.18
QUOTE TERRENO	364.89 364.89 364.82 364.74 364.68 364.56 364.48 364.39 364.26 364.22 364.19 364.16 364.18 364.09 364.06 364.04 363.99 363.93 363.90 363.86 363.79 363.69 363.65 363.64
DISTANZE PARZIALI TERRENO	0.81 1.28 1.17 0.96 0.59 0.93 1.40 0.76 0.66 0.53 1.05 0.76 0.78 0.61 0.60 0.68 1.37 0.56
QUOTE FONDO SCAVO	364.46 363.85 363.55 363.60 363.55 364.08
PROGRESSIVE PROGETTO	-3.71 -3.10 -2.70 -2.25 0.00 2.25 2.65 2.88
QUOTE PROGETTO	364.46 363.85 364.05 364.05 364.10 364.05 363.85 364.08
DISTANZE PARZIALI PROGETTO	0.61 0.20 0.45 2.25 2.25 0.20 0.23

TRACCIATO – PR2
Sezione 18
Progressiva: 0+340.00
Scala: 1:100
Quota di Riferimento: 360.00

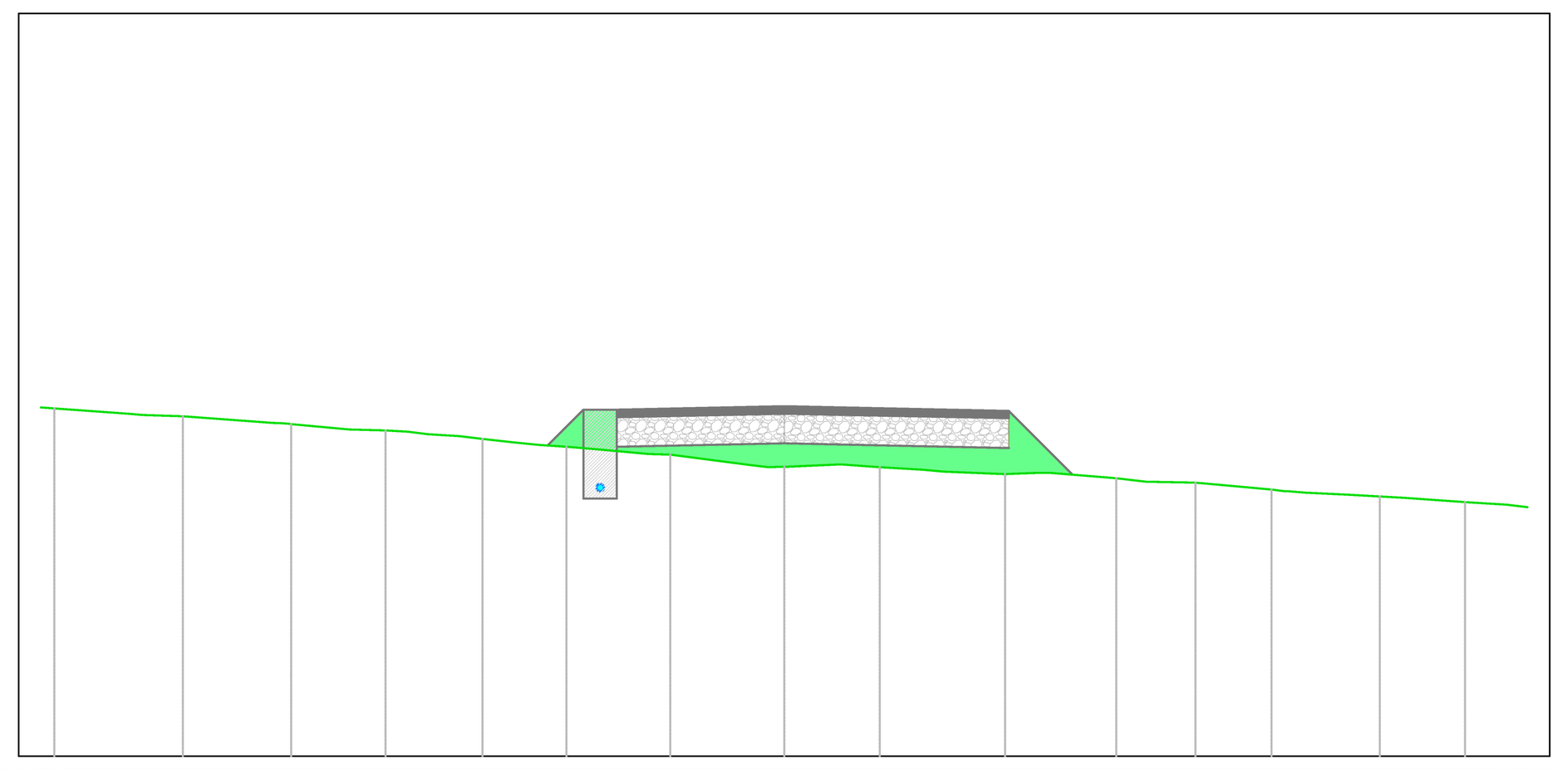

PROGRESSIVE TERRENO	-10.08 -9.82 -8.62 -8.09 -6.63 -5.37 -4.80 -4.06 -3.30 -2.52 -1.53 0.00 0.76 1.29 1.87 2.97 3.50 4.47 5.53 6.56 7.55 8.32 9.16 9.71 10.05
QUOTE TERRENO	364.70 364.68 364.60 364.58 364.47 364.39 364.34 364.27 364.19 364.13 364.06 363.90 363.93 363.89 363.86 363.80 363.82 363.75 363.68 363.59 363.52 363.48 363.42 363.39 363.35
DISTANZE PARZIALI TERRENO	1.00 0.53 1.04 0.78 0.69 1.11 0.76 0.53 0.58 0.83 0.88 0.67 0.83 0.54 0.60 0.55
QUOTE FONDO SCAVO	364.18 364.17 364.21 364.15 363.79
PROGRESSIVE PROGETTO	-3.18 -2.70 -2.25 0.00 3.02 3.88
QUOTE PROGETTO	364.18 364.67 364.67 364.71 364.65 363.79
DISTANZE PARZIALI PROGETTO	0.48 0.45 2.25 3.02 0.86

AREN Green S.r.l.

Sede legale e operativa: Via dell'Arrigoni, 308 - 47522 Cesena (FC), Italia
Codice Fiscale, P. IVA 04032170401

COMUNI DI VENOSA E MONTEMILONE (PZ)
LOCALITÀ "PIANO REGIO"

PROGETTO PER LA REALIZZAZIONE DI

IMPIANTO EOLICO "PIANO REGIO"

REDAZIONE /PROGETTISTA:

Aren Electric Power Spa
Società per Azioni con Unico Socio
Via dell'Arrigoni 308 - 47522 Cesena (FC)
Ph. +39 0547 415245 - Fax +39 0547 415274
P.Iva 03803880404
Registro delle Imprese di Forlì Cesena R.E.A. 317048

TIMBRO E FIRMA PROGETTISTA:

Ing. Samuele Ulivi
Ordine degli Ingegneri di Forlì-Cesena
Matr. 2866

TITOLO ELABORATO:
Sezioni trasversali strada di accesso PR2

CODICE ELABORATO:	FORMATO:	SCALA:	FASE:
PRG DC S 0 1 T 0 1 2 0 6 0 0	A0*	1:100	PROGETTO DEFINITIVO

REV.	DESCRIZIONE	DATA	REDATTO	VERIFICATO	APPROVATO
00	Prima emissione	28/02/2023	D. Zampa	E. Teodorani	S. Ulivi
01					
02					
03					
04					

FILE PRGDC_SXXT012XX_00.dwg

LA DIFFUSIONE E RIPRODUZIONE, ANCHE PARZIALE, DI QUESTA TAVOLA E' VIETATA A TERMINI DI LEGGE