[redacted]

TRACCIATO PR14
Sezione 33
Progressiva: 0+640.00
Scala: 1:100
Quota di Riferimento: 345.00

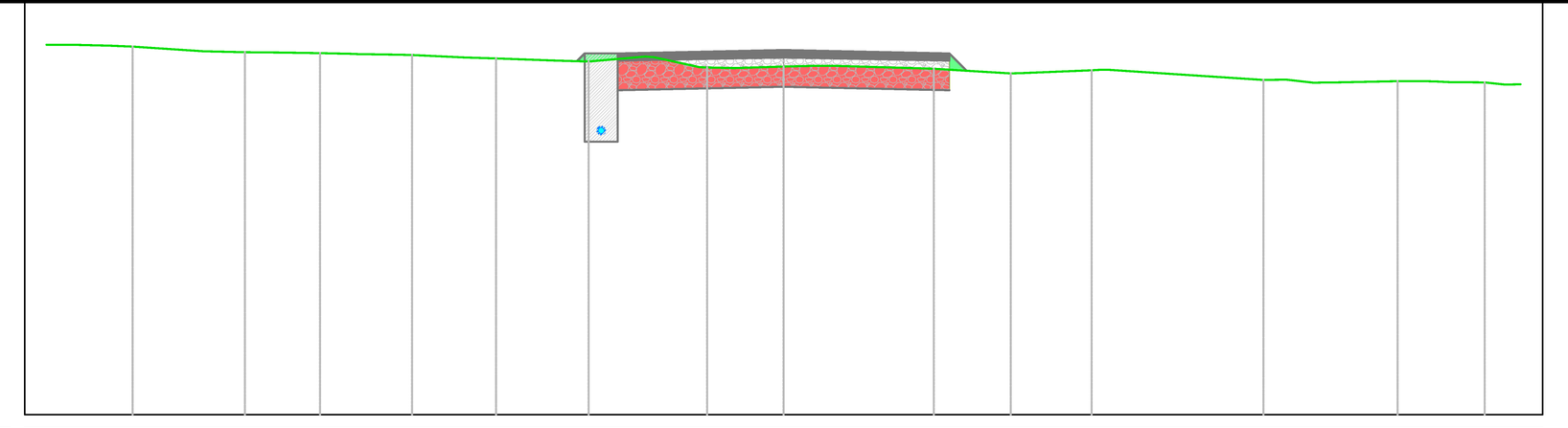

PROGRESSIVE TERRENO	-10.15 -9.67 -8.83 -7.87 -6.85 -6.29 -5.78 -5.04 -3.90 -2.64 -1.59 -0.67 0.00 0.73 2.04 3.08 4.18 5.15 6.51 7.19 8.33 8.86 9.51 10.29
QUOTE TERRENO	350.03 350.03 350.00 349.94 349.92 349.91 349.90 349.89 349.84 349.80 349.82 349.71 349.73 349.74 349.70 349.64 349.68 349.64 349.55 349.51 349.53 349.53 349.51 349.50
DISTANZE PARZIALI TERRENO	0.53 0.96 0.56 0.56 0.56 0.72 0.82 0.77 0.67 1.31 0.64 0.94 0.76 1.36 0.84
QUOTE FONDO SCAVO	349.80 349.41 349.45 349.41 349.67
PROGRESSIVE PROGETTO	-2.81 -2.70 -2.25 2.25 2.49
QUOTE PROGETTO	349.80 349.91 349.91 349.95 349.91 349.67
DISTANZE PARZIALI PROGETTO	0.45 2.25 2.25 0.24

TRACCIATO PR14
Sezione 34
Progressiva: 0+660.00
Scala: 1:100
Quota di Riferimento: 345.00

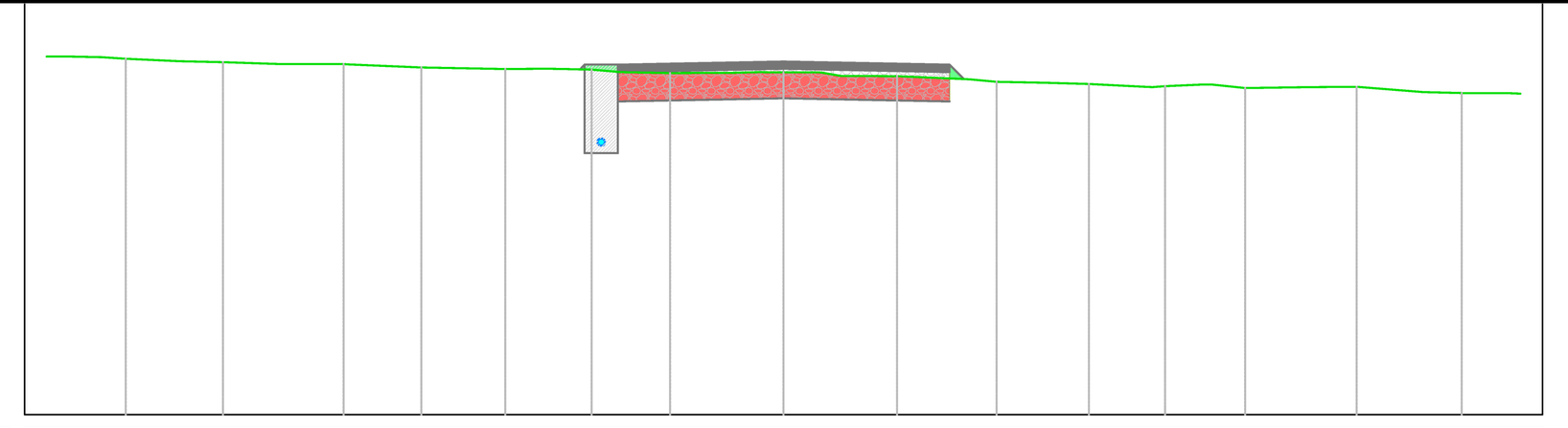

PROGRESSIVE TERRENO	-10.16 -9.69 -8.93 -8.19 -7.61 -6.84 -5.83 -4.92 -3.78 -2.97 -2.20 -1.54 -0.68 0.00 0.53 1.54 2.52 3.54 4.14 4.90 5.66 6.26 7.17 7.77 8.68 9.20 9.80
QUOTE TERRENO	349.86 349.86 349.84 349.80 349.79 349.76 349.76 349.72 349.70 349.69 349.65 349.64 349.65 349.65 349.64 349.60 349.55 349.51 349.49 349.45 349.48 349.44 349.45 349.45 349.38 349.37 349.37
DISTANZE PARZIALI TERRENO	0.73 0.58 0.77 0.87 0.91 1.14 0.56 0.66 0.87 0.77 0.98 0.65 0.60 0.76 0.90 0.61 0.91 0.52 0.65
QUOTE FONDO SCAVO	349.69 349.25 349.30 349.25 349.56
PROGRESSIVE PROGETTO	-2.76 -2.70 -2.25 2.25 2.45
QUOTE PROGETTO	349.69 349.75 349.75 349.80 349.75 349.56
DISTANZE PARZIALI PROGETTO	0.45 2.25 2.25 0.20

TRACCIATO PR14
Sezione 35
Progressiva: 0+680.00
Scala: 1:100
Quota di Riferimento: 345.00

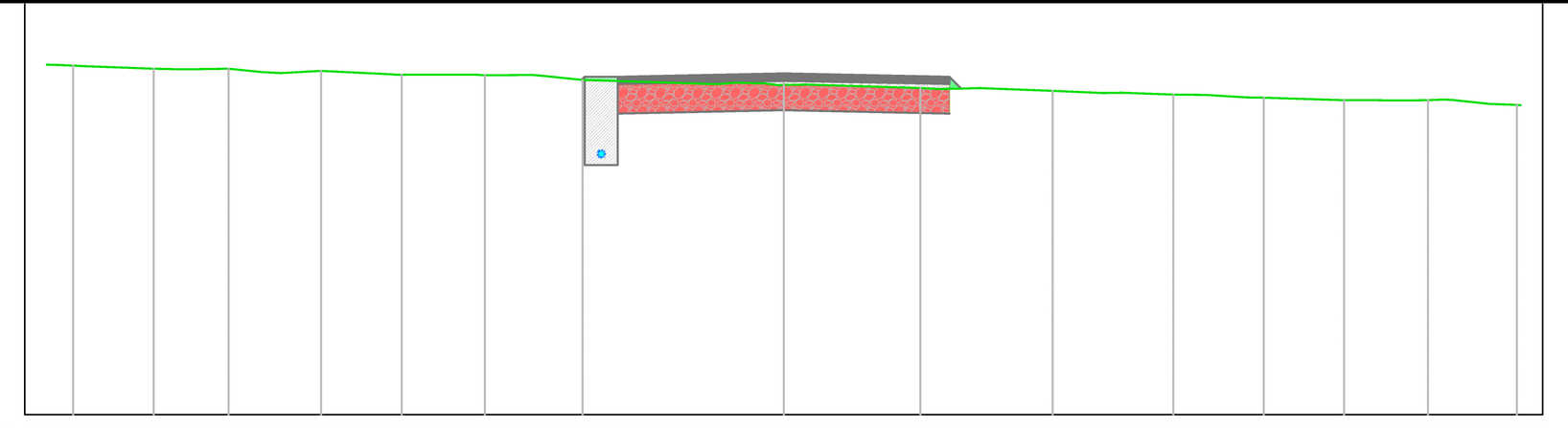

PROGRESSIVE TERRENO	-9.85 -9.48 -8.12 -7.53 -6.82 -6.28 -5.19 -4.06 -3.26 -2.73 -0.65 0.00 1.86 2.40 3.65 4.34 5.29 6.28 7.61 8.33 8.94 9.58 9.95
QUOTE TERRENO	349.75 349.74 349.69 349.70 349.64 349.67 349.62 349.61 349.60 349.55 349.51 349.48 349.44 349.43 349.40 349.37 349.35 349.31 349.27 349.27 349.28 349.22 349.21
DISTANZE PARZIALI TERRENO	0.93 0.59 0.54 0.96 0.99 0.65 0.54 1.73 1.53 0.90 0.68 0.69 0.56 1.09 0.51
QUOTE FONDO SCAVO	349.55 349.09 349.14 349.09 349.43
PROGRESSIVE PROGETTO	-2.74 -2.70 -2.25 2.25 2.41
QUOTE PROGETTO	349.55 349.59 349.59 349.64 349.59 349.43
DISTANZE PARZIALI PROGETTO	0.45 2.25 2.25

TRACCIATO PR14
Sezione 36
Progressiva: 0+700.00
Scala: 1:100
Quota di Riferimento: 345.00

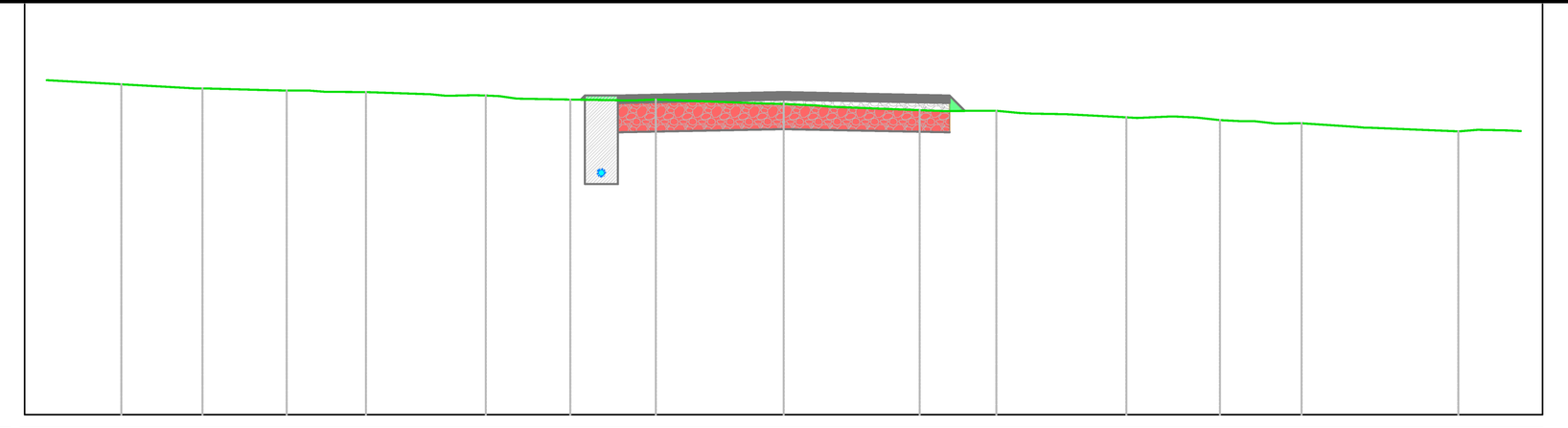

PROGRESSIVE TERRENO	-10.19 -9.98 -8.99 -7.89 -6.75 -6.23 -5.67 -4.79 -4.21 -3.62 -2.90 -1.74 0.00 0.63 1.85 2.59 3.20 3.83 4.65 5.28 5.92 6.67 7.79 9.16 9.83
QUOTE TERRENO	349.53 349.54 349.49 349.43 349.40 349.39 349.38 349.35 349.34 349.29 349.28 349.28 349.22 349.18 349.13 349.13 349.10 349.08 349.04 349.05 349.00 348.95 348.91 348.85 348.86
DISTANZE PARZIALI TERRENO	0.99 0.99 0.92 0.56 0.88 0.73 0.84 1.41 1.21 0.82 0.76 1.23 0.83
QUOTE FONDO SCAVO	349.28 348.84 348.88 348.84 349.13
PROGRESSIVE PROGETTO	-2.76 -2.70 -2.25 2.25 2.46
QUOTE PROGETTO	349.28 349.34 349.34 349.38 349.34 349.13
DISTANZE PARZIALI PROGETTO	0.45 2.25 2.25 0.27

Sede legale e operativa: Via dell'Arrigoni, 308 - 47522 Cesena (FC), Italia
Codice Fiscale, P. IVA 04032170401

COMUNI DI VENOSA E MONTEMILONE (PZ)
LOCALITÀ "PIANO REGIO"

PROGETTO PER LA REALIZZAZIONE DI

IMPIANTO EOLICO "PIANO REGIO"

REDAZIONE /PROGETTISTA:
Aren Electric Power Spa
Società per Azioni con Unico Socio
Via dell'Arrigoni 308 - 47522 Cesena (FC)
Ph. +39 0547 415245 - Fax +39 0547 415274
P.Iva 03803880404
Registro delle Imprese di Forli Cesena R.E.A. 317048

TIMBRO E FIRMA PROGETTISTA:
Ing. Samuele Ulivi
Ordine degli Ingegneri di Forlì-Cesena
Matr. 2866

TITOLO ELABORATO:
Sezioni trasversali strada di accesso PR14

CODICE ELABORATO:	FORMATO:	SCALA:	FASE:
PRG DC S 0 1 T 0 1 2 5 6 0 0	A0*	1:100	PROGETTO DEFINITIVO

REV.	DESCRIZIONE	DATA	REDATTO	VERIFICATO	APPROVATO
00	Prima emissione	28/02/2023	D. Zampa	E. Teodorani	S. Ulivi
01					
02					
03					
04					

FILE PRGDC_SXXT012XX_00.dwg

LA DIFFUSIONE E RIPRODUZIONE, ANCHE PARZIALE, DI QUESTA TAVOLA E' VIETATA A TERMINI DI LEGGE