




Comune di
CORIGLIANO-ROSSANO



Comune di
TERRANOVA DA SIBARI



Committente:



PLT RE s.r.l.
via Corte Don Giuliano Botticelli 51
47521 Cesena (FC)
P.IVA/C.F. 04483450401

Titolo del Progetto:

PARCO EOLICO "TERRANOVA"

Documento:

Progetto Definitivo

N° Documento:

W-TER-P-SE-SZ-03

ID PROGETTO:	W-TER	DISCIPLINA:	P	AMBITO:	SE	FORMATO:	VARIE
--------------	--------------	-------------	----------	---------	-----------	----------	--------------

Elaborato:

Sezioni trasversali area sottostazione

SCALA:

1:200

Nome file:

W-TER-P-SE-SZ-03_Sezioni trasversali area sottostazione

Progettazione:



Ing. Saverio Pagliuso

Ing. Mario Francesco Perri

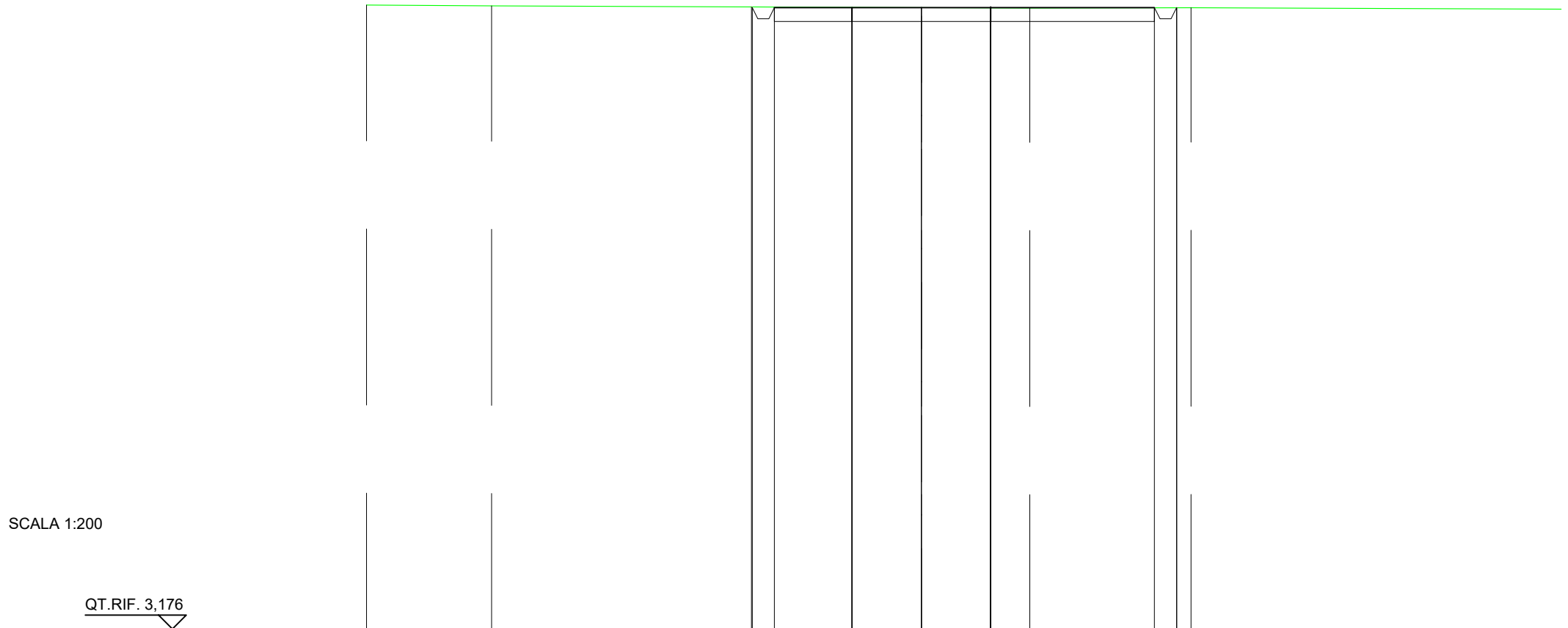
Ing. Giorgio Salatino

Ing. Claudio Coscarella

Rev:	Data Revisione	Descrizione Revisione	Redatto	Controllato	Approvato
00	FEBBRAIO 2023	PRIMA EMISSIONE	GEMSA	GEMSA	PLT RE

SCAVI E BONIFICHE	
FOSSO	0,496 m ²
SOVRASTRUTTURA STRADALE	
CASSONETTO	13,699 m
MANUFATTI	
SCAVO PER PIATTAFORMA	6,827 m ²
SCAVO PER PARETI TRINCEA	0,000 m ²

SEZIONE N.: 1
 QT. PROGETTO: 25,579
 DIST.PROG.: 0,000
 DIST.SUCC.: 25,000



SCALA 1:200

QT.RIF. 3,176

QUOTE TERRENO	25,67	25,64			25,58	25,56	25,58	
DIST.PARZIALI TERRENO	4,51		15,49		3,91	5,81		21,01
QUOTE PROGETTO				25,60	25,58	25,18	25,58	25,58
DIST. PARZIALI PROGETTO					13,70			

SEZIONE N.: 2
 QT. PROGETTO: 25,579
 DIST.PROG.: 25,000
 DIST.PREC.: 25,000
 DIST.SUCC.: 25,000

RILEVATI	
RILEVATO	3,644 m ²
SOVRASTRUTTURA STRADALE	
CASSONETTO	46,000 m
MANUFATTI	
RILEVATO PER SCARPATE	0,950 m ²




SCALA 1:200

QT.RIF. 0,000

QUOTE TERRENO	-25,00					
DIST.PARZIALI TERRENO						50,00
QUOTE PROGETTO	25,00	25,58	25,18	25,58	25,58	25,58
DIST. PARZIALI PROGETTO	0,87					46,00

RILEVATI	
RILEVATO	17,656 m ²
SOVRASTRUTTURA STRADALE	
CASSONETTO	46,000 m
MANUFATTI	
RILEVATO PER SCARPATE	2,068 m ²

SEZIONE N.: 3
 QT. PROGETTO: 25,579
 DIST.PROG.: 50,000
 DIST.PREC.: 25,000
 DIST.SUCC.: 23,404




SCALA 1:200

QT.RIF. 0,000

QUOTE TERRENO			24,68				24,70				24,69			
DIST.PARZIALI TERRENO	14,13				18,63				8,88				22,49	
QUOTE PROGETTO	24,67	25,58	25,18	25,18	25,58	25,58	25,58	25,58	25,58	25,58	25,58	25,58	25,58	24,74
DIST. PARZIALI PROGETTO	1,36						46,00						1,26	

SEZIONE N.: 4
 QT. PROGETTO: 25,579
 DIST.PROG.: 73,404
 DIST.PREC.: 23,404

RILEVATI	
RILEVATO	41,195 m ²
SOVRASTRUTTURA STRADALE	
CASSONETTO	46,000 m
MANUFATTI	
RILEVATO PER SCARPATE	4,547 m ²



SCALA 1:200

QT.RIF. 0,000

QUOTE TERRENO				-24,17			24,16			24,17	24,17						
DIST.PARZIALI TERRENO						8,80		8,01		2,17			31,02				
QUOTE PROGETTO	24,17	25,58	25,18	25,18	25,58	-25,58	-25,58						25,58	25,18	25,18	25,58	24,24
DIST. PARZIALI PROG.	2,11									46,00						2,00	