



Comune di  
CORIGLIANO-ROSSANO



Comune di  
TERRANOVA DA SIBARI



Committente:



PLT RE s.r.l.  
via Dismano 1280  
47522 Cesena (FC)  
P.IVA/C.F. 04483450401

Titolo del Progetto:

**PARCO EOLICO "TERRANOVA"**

Documento:

**Progetto Definitivo**

N° Documento:

**W-TER-P-VB-SZ-06**

ID PROGETTO:	<b>W-TER</b>	DISCIPLINA:	<b>P</b>	AMBITO:	<b>VB</b>	FORMATO:	<b>VARIE</b>
--------------	--------------	-------------	----------	---------	-----------	----------	--------------

Elaborato:

**Sezioni trasversali Asse T06**

SCALA:	<b>1:200</b>	Nome file:	<b>W-TER-P-VB-SZ-06_Sezioni trasversali Asse T06</b>
--------	--------------	------------	--

Progettazione:



**Ing. Saverio Pagliuso**

**Ing. Mario Francesco Perri**

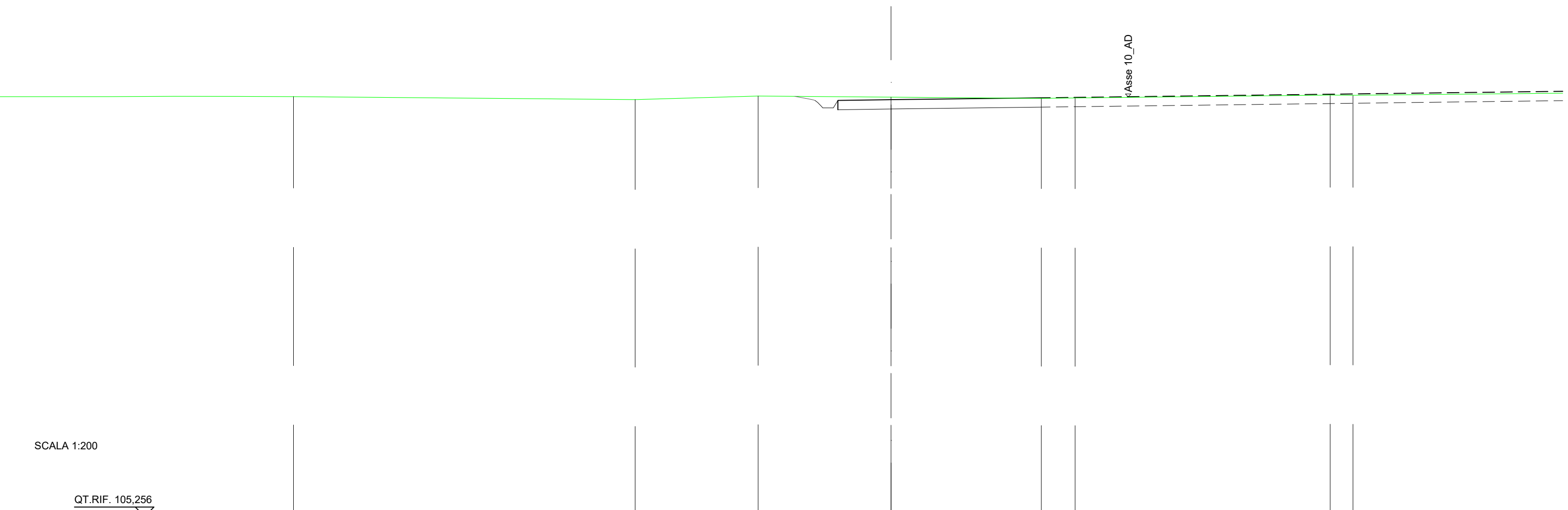
**Ing. Giorgio Salatino**

**Ing. Claudio Coscarella**

Rev:	Data Revisione	Descrizione Revisione	Redatto	Controllato	Approvato
00	FEBBRAIO 2023	PRIMA EMISSIONE	GEMSA	GEMSA	PLT RE

SCAVI E BONIFICHE	
FOSSO	0,603 m <sup>2</sup>
SOVRASTRUTTURA STRADALE	
CASSONETTO	2,896 m
MANUFATTI	
SCAVO PER PIATTAFORMA	1,935 m <sup>2</sup>
SCAVO PER PARETI TRINCEA	0,038 m <sup>2</sup>

SEZIONE N.: 1  
 QT. PROGETTO: 127,605  
 DIST.PROG.: 0,000  
 DIST.SUCC.: 25,000



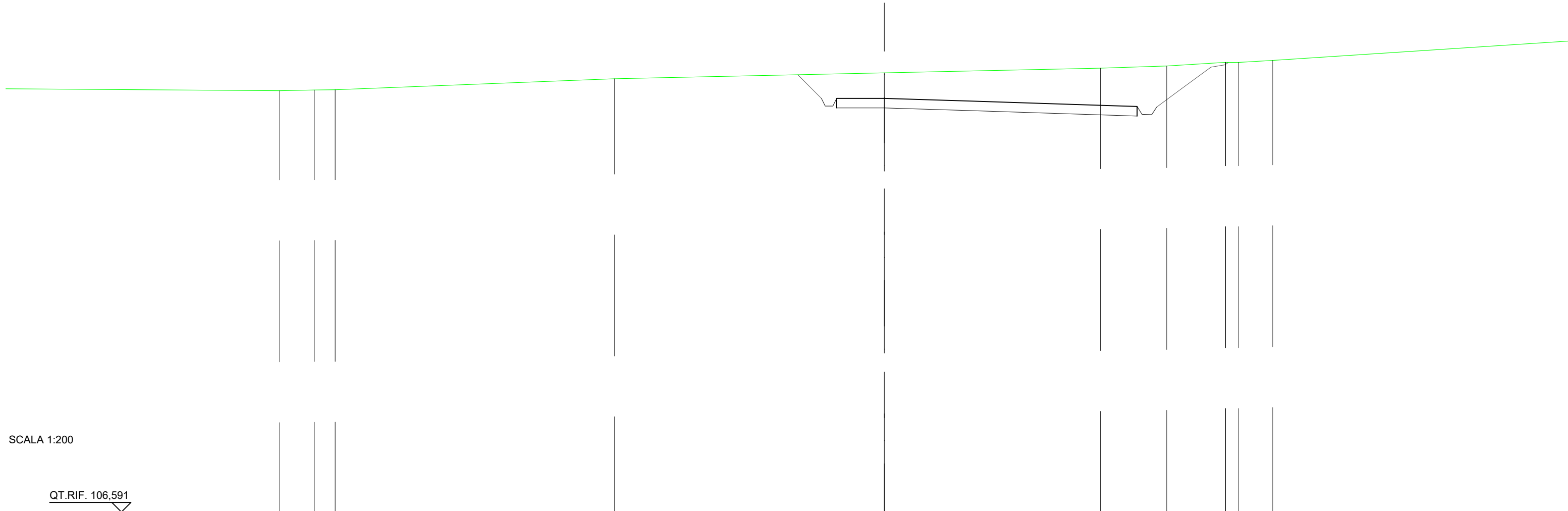
SCALA 1:200

QT.RIF. 105,256

QUOTE TERRENO	127,77	127,61	127,80	127,74	127,67	127,70	127,85	127,84
DIST.PARZIALI TERRENO	18,31	6,59	7,12	8,05	1,81	13,67	1,22	
QUOTE PROGETTO				127,62 127,57 127,56 127,45 127,23 127,16 127,16 127,56 127,89 127,60 127,61				
DIST. PARZIALI PROGETTO				0,57				

SCAVI E BONIFICHE	
FOSSO	3,720 m <sup>2</sup>
SOVRASTRUTTURA STRADALE	
CASSONETTO	15,754 m
MANUFATTI	
SCAVO PER PIATTAFORMA	33,585 m <sup>2</sup>
SCAVO PER PARETI TRINCEA	4,221 m <sup>2</sup>

SEZIONE N.: 2  
 QT. PROGETTO: 128,258  
 DIST.PROG.: 25,000  
 DIST.PREC.: 25,000  
 DIST.SUCC.: 25,000



SCALA 1:200

QT.RIF. 106,591

QUOTE TERRENO	128,66	128,70	128,71		129,29		129,59		129,84	129,95	130,15	130,14	130,25											
DIST.PARZIALI TERRENO	1,81	1,09		14,66		14,14		11,33		3,47	3,08	0,66	1,82											
QUOTE PROGETTO							129,50	128,26	128,17	128,11	128,01	127,86	127,63	127,42	127,41	127,80	127,95	128,72	129,26	129,90	130,01	130,15		
DIST. PARZIALI PROGETTO							1,24			15,75			0,51	0,51	0,51	1,04	0,73	0,88	0,73					

SCAVI E BONIFICHE	
FOSSO	3,523 m <sup>2</sup>
SOVRASTRUTTURA STRADALE	
CASSONETTO	5,364 m
MANUFATTI	
SCAVO PER PIATTAFORMA	12,955 m <sup>2</sup>
SCAVO PER PARETI TRINCEA	3,532 m <sup>2</sup>

SEZIONE N.: 3  
 QT. PROGETTO: 130,103  
 DIST.PROG.: 50,000  
 DIST.PREC.: 25,000  
 DIST.SUCC.: 25,000

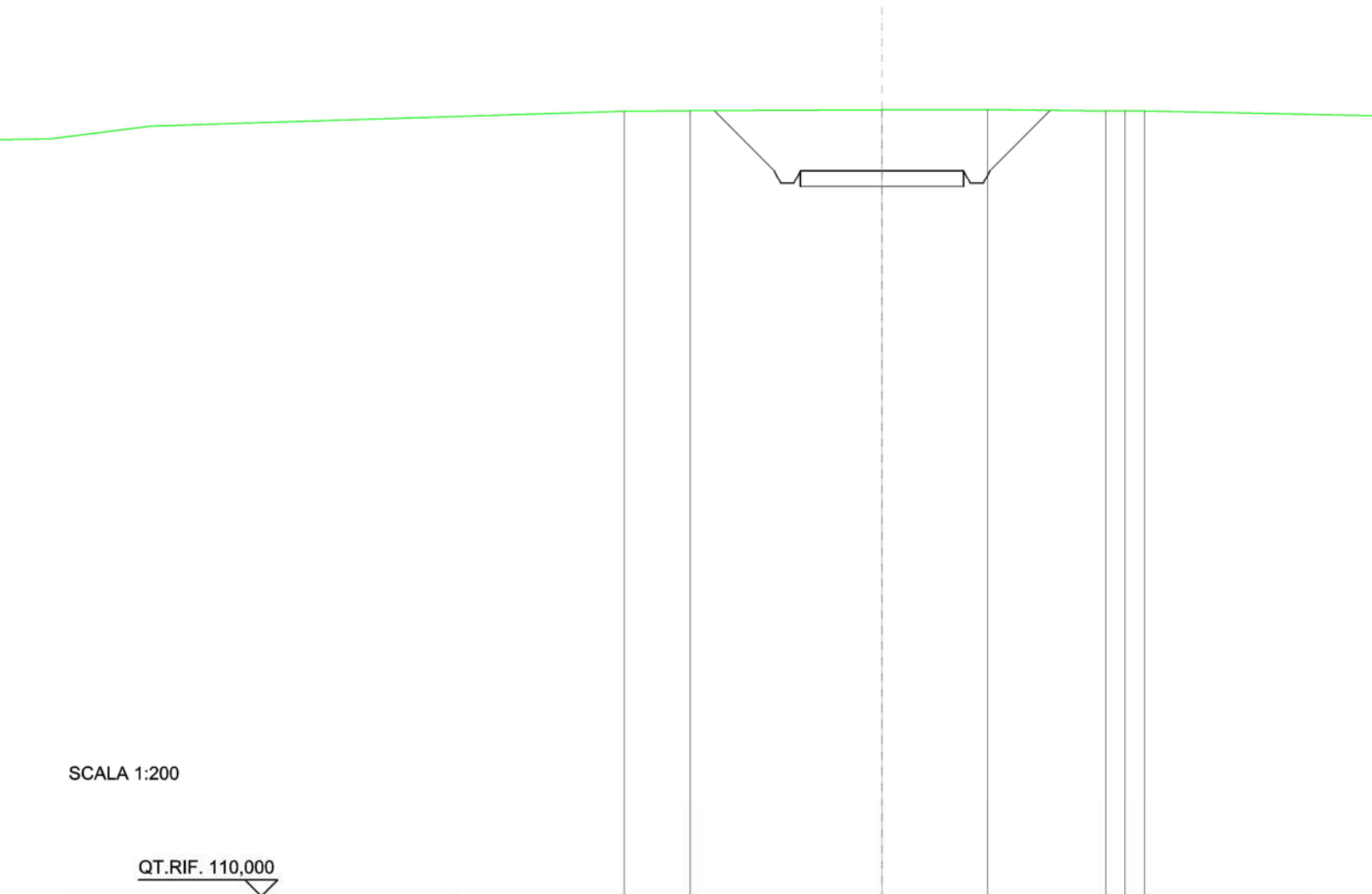
SCALA 1:200

QT.RIF. 110,000

QUOTE TERRENO	131,71	131,86	132,02	132,04
DIST.PARZIALI TERRENO	3,92	7,50	0,61	
QUOTE PROGETTO		131,91	130,10	130,07
DIST. PARZIALI PROGETTO		1,81	5,36	1,93

SCAVI E BONIFICHE	
FOSSO	3,450 m <sup>2</sup>
SOVRASTRUTTURA STRADALE	
CASSONETTO	5,000 m
MANUFATTI	
SCAVO PER PIATTAFORMA	11,782 m <sup>2</sup>
SCAVO PER PARETI TRINCEA	3,417 m <sup>2</sup>

SEZIONE N.: 4  
 QT. PROGETTO: 132,249  
 DIST.PROG.: 75,000  
 DIST.PREC.: 25,000  
 DIST.SUCC.: 25,718



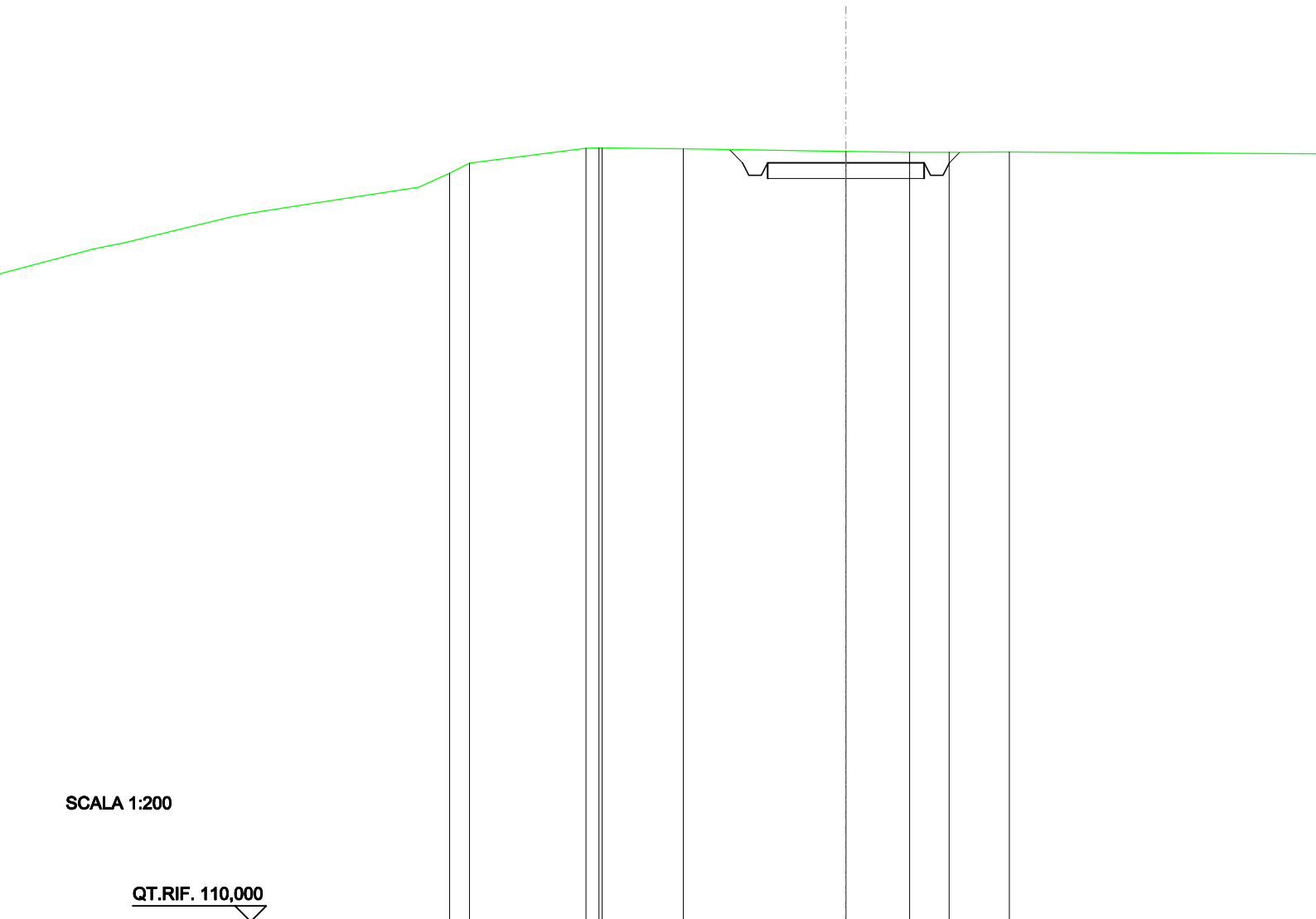
SCALA 1:200

QT.RIF. 110,000

QUOTE TERRENO	134,07	134,08	134,11	134,12	134,08	134,08	134,07
DIST.PARZIALI TERRENO	2,03	5,87	3,23	3,62	0,59	0,59	
QUOTE PROGETTO	134,08	132,25	132,25	132,25	134,10		
DIST. PARZIALI PROGETTO	1,83	131,85	5,00	131,85	1,85		

<b>SCAVI E BONIFICHE</b>	
FOSSO	1,086 m <sup>2</sup>
<b>SOVRASTRUTTURA STRADALE</b>	
CASSONETTO	5,000 m
<b>MANUFATTI</b>	
SCAVO PER PIATTAFORMA	4,347 m <sup>2</sup>
SCAVO PER PARETI TRINCEA	0,150 m <sup>2</sup>

SEZIONE N.: 5  
 QT. PROGETTO: 134,216  
 DIST.PROG.: 100,718  
 DIST.PREC.: 25,718  
 DIST.SUCC.: 25,394




SCALA 1:200

QT.RIF. 110,000

QUOTE TERRENO	134,68 134,69 134,70	134,67	134,59	134,55	134,56	134,57
DIST.PARZIALI TERRENO	2,59	5,19	2,03	1,28	1,92	
QUOTE PROGETTO		134,65 134,22 133,82 133,82 134,22	134,22	134,22 133,82 133,82 134,22	134,56	
DIST. PARZIALI PROGETTO		5,00				

RILEVATI	
RILEVATO	1,956 m <sup>2</sup>
SOVRASTRUTTURA STRADALE	
CASSONETTO	11,843 m
MANUFATTI	
SCAVO PER PIATTAFORMA	0,002 m <sup>2</sup>
RILEVATO PER SCARPATE	3,318 m <sup>2</sup>

SEZIONE N.: 6  
 QT. PROGETTO: 134,969  
 DIST.PROG.: 126,111  
 DIST.PREC.: 25,394  
 DIST.SUCC.: 23,889



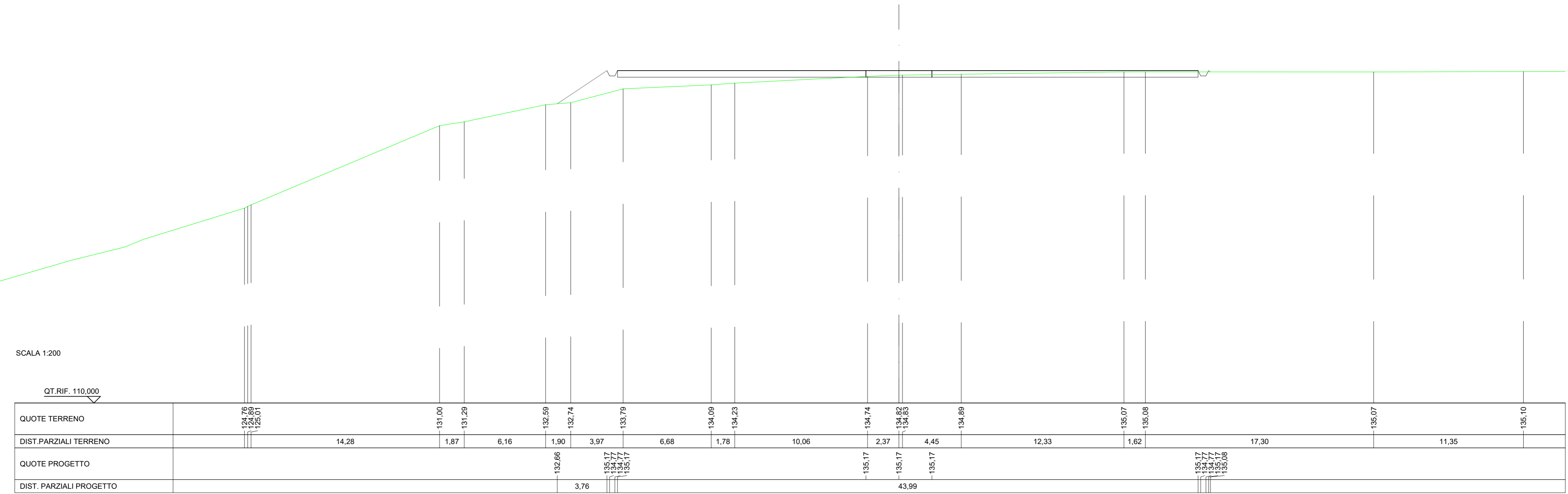
SCALA 1:200

QT.RIF. 109,061

QUOTE TERRENO	129,09	129,97	130,70	131,61	133,03	133,55	134,10	134,23	134,41	134,47	134,52	134,57	134,58	134,57	134,52
DIST.PARZIALI TERRENO	4,62	3,90	4,62	5,17	1,71	1,17	3,09	6,18	2,11	3,50	1,48	0,58	0,50	12,71	
QUOTE PROGETTO					132,62	134,97	134,57	134,57	134,97	134,97	134,97	134,57	134,57	134,50	
DIST. PARZIALI PROGETTO					3,53			11,84				0,70			

SCAVI E BONIFICHE	
FOSSO	0,169m <sup>2</sup>
RILEVATI	
RILEVATO	8,153m <sup>2</sup>
SOVRASTRUTTURA STRADALE	
CASSONETTO	43,994m
MANUFATTI	
SCAVO PER PIATTAFORMA	7,333m <sup>2</sup>
RILEVATO PER SCARPATE	4,516m <sup>2</sup>

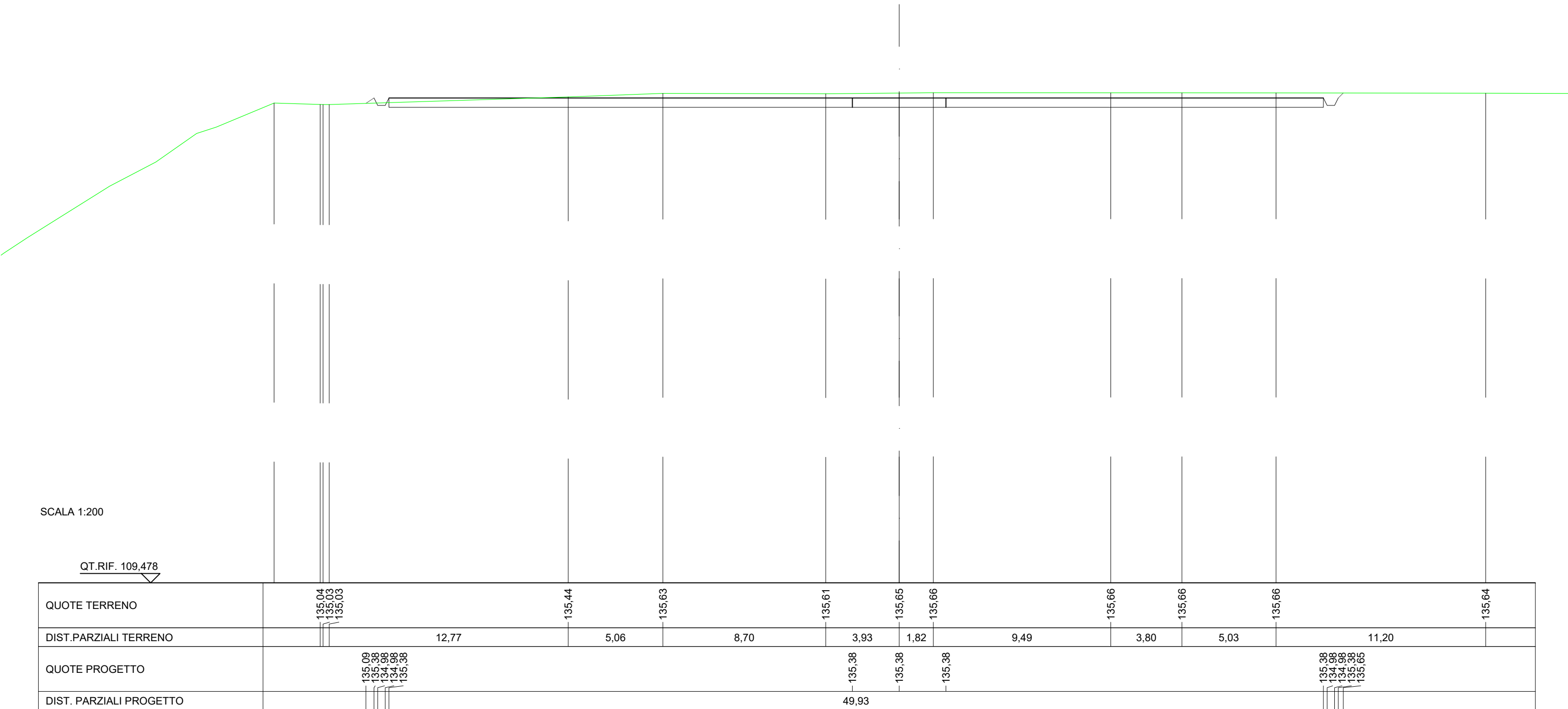
SEZIONE N.: 7  
 QT. PROGETTO: 135,171  
 DIST. PROG.: 150,000  
 DIST. PREC.: 23,889  
 DIST. SUCC.: 25,000





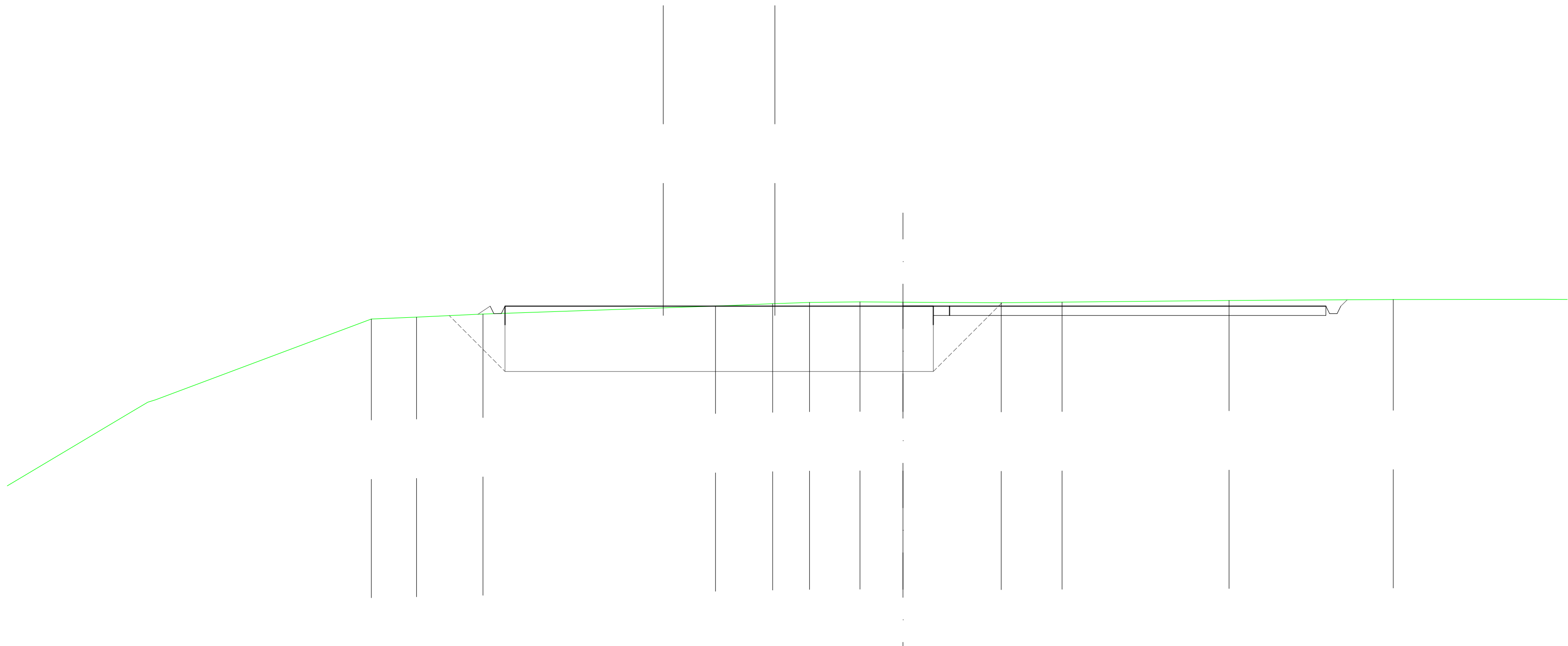
SCAVI E BONIFICHE	
FOSSO	0,518 m <sup>2</sup>
SOVRASTRUTTURA STRADALE	
CASSONETTO	49,935 m
MANUFATTI	
SCAVO PER PIATTAFORMA	34,011 m <sup>2</sup>
SCAVO PER PARETI TRINCEA	0,035 m <sup>2</sup>
RILEVATO PER SCARPATE	0,095 m <sup>2</sup>

SEZIONE N.: 8  
 QT. PROGETTO: 135,383  
 DIST.PROG.: 175,000  
 DIST.PREC.: 25,000  
 DIST.SUCC.: 17,162



SCAVI E BONIFICHE	
FOSSO	0,512 m <sup>2</sup>
SOVRASTRUTTURA STRADALE	
CASSONETTO	21,041 m
MANUFATTI	
SCAVO PER PIATTAFORMA	15,874 m <sup>2</sup>
SCAVO PER PARETI TRINCEA	0,058 m <sup>2</sup>
SCAVO PER PLINTO	80,190 m <sup>2</sup>
RILEVATO PER SCARPATE	0,209 m <sup>2</sup>

SEZIONE N.: 9  
 QT. PROGETTO: 135,529  
 DIST.PROG.: 192,162  
 DIST.PREC.: 17,162  
 DIST.SUCC.: 4,195



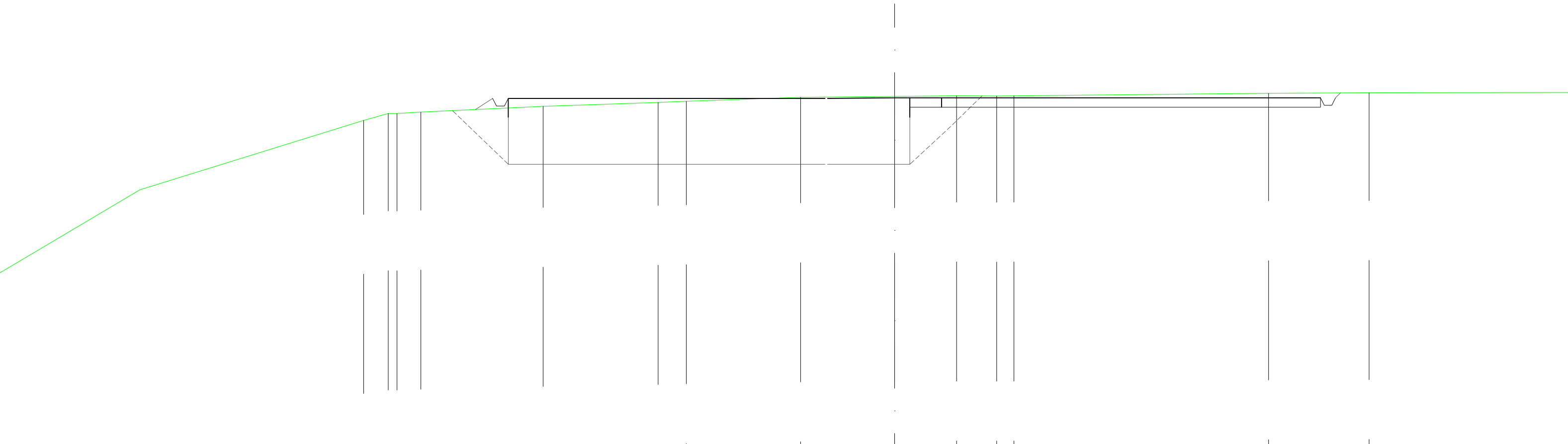
SCALA 1:200

QT.RIF. 111,308

QUOTE TERRENO	134,84	134,94	135,11		135,53	135,66	135,73	135,76	135,74	135,71	135,75		135,83		135,88
DIST.PARZIALI TERRENO		2,42	3,56		12,47	3,06	1,98	2,70	2,30	5,27	3,26		8,95		8,80
QUOTE PROGETTO				135,09	135,53	135,53	135,53	135,53	135,53	135,53	135,53		135,53	135,13	135,53
DIST. PARZIALI PROGETTO				0,65					43,99						

SCAVI E BONIFICHE	
FOSSO	0,445 m <sup>2</sup>
SOVRASTRUTTURA STRADALE	
CASSONETTO	21,857 m
MANUFATTI	
SCAVO PER PIATTAFORMA	14,499 m <sup>2</sup>
SCAVO PER PARETI TRINCEA	0,034 m <sup>2</sup>
SCAVO PER PLINTO	71,513 m <sup>2</sup>
RILEVATO PER SCARPATE	0,438 m <sup>2</sup>

SEZIONE N.: 10  
 QT. PROGETTO: 135,565  
 DIST.PROG.: 196,358  
 DIST.PREC.: 4,195



SCALA 1:200

QT.RIF. 111,653

QUOTE TERRENO	134,36	134,73	134,73	134,81	135,11	135,32	135,38	135,59	135,64	135,67	135,66	135,67	135,80	135,83			
DIST.PARZIALI TERRENO	1,31	1,27	6,51	6,12	1,50	6,08	5,00	3,30	2,13	0,92	13,55	5,35					
QUOTE PROGETTO			134,94	135,53	135,13	135,13	135,53	135,53	135,56	135,56	135,56	135,56	135,56	135,16	135,16	135,56	135,82
DIST. PARZIALI PROGETTO			0,92						43,23								





SCAVI E BONIFICHE	
FOSSO	0,558 m <sup>2</sup>
SOVRASTRUTTURA STRADALE	
CASSONETTO	55,874 m
MANUFATTI	
SCAVO PER PIATTAFORMA	35,981 m <sup>2</sup>
SCAVO PER PARETI TRINCEA	0,033 m <sup>2</sup>
RILEVATO PER SCARPATE	0,046 m <sup>2</sup>

SEZIONE N.: 13  
 QT. PROGETTO: 135,340  
 DIST.PROG.: 49,935  
 DIST.PREC.: 32,525

