



Comune di  
CORIGLIANO-ROSSANO



Comune di  
TERRANOVA DA SIBARI



Committente:



PLT RE s.r.l.  
via Dismano 1280  
47522 Cesena (FC)  
P.IVA/C.F. 04483450401

Titolo del Progetto:

**PARCO EOLICO "TERRANOVA"**

Documento:

**Progetto Definitivo**

N° Documento:

**W-TER-P-VB-SZ-25**

ID PROGETTO:	<b>W-TER</b>	DISCIPLINA:	<b>P</b>	AMBITO:	<b>VB</b>	FORMATO:	<b>VARIE</b>
--------------	--------------	-------------	----------	---------	-----------	----------	--------------

Elaborato:

**Sezioni trasversali Asse 15 AD**

SCALA:	<b>1:200</b>	Nome file:	<b>W-TER-P-VB-SZ-25_Sezioni trasversali Asse 15 AD</b>
--------	--------------	------------	--

Progettazione:



**Ing. Saverio Pagliuso**

**Ing. Mario Francesco Perri**

**Ing. Giorgio Salatino**

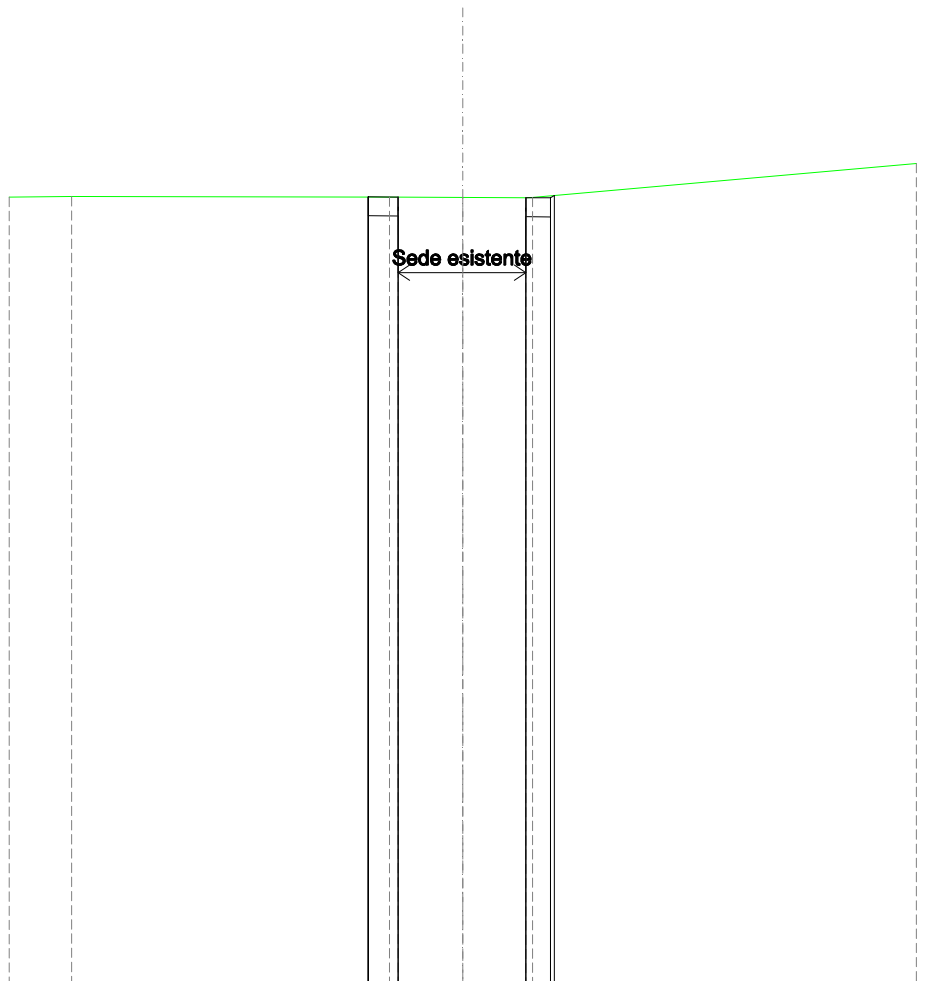
**Ing. Claudio Coscarella**

Rev:	Data Revisione	Descrizione Revisione	Redatto	Controllato	Approvato
00	FEBBRAIO 2023	PRIMA EMISSIONE	GEMSA	GEMSA	PLT RE



<b>SOVRASTRUTTURA STRADALE</b>	
CASSONETTO	1,447 m
<b>MANUFATTI</b>	
SCAVO PER PIATTAFORMA	0,739 m <sup>2</sup>
SCAVO PER PARETI TRINCEA	0,003 m <sup>2</sup>

SEZIONE N.: 2  
 QT. PROGETTO: 30,768  
 DIST.PROG.: 50,000  
 DIST.PREC.: 50,000  
 DIST.SUCC.: 50,000



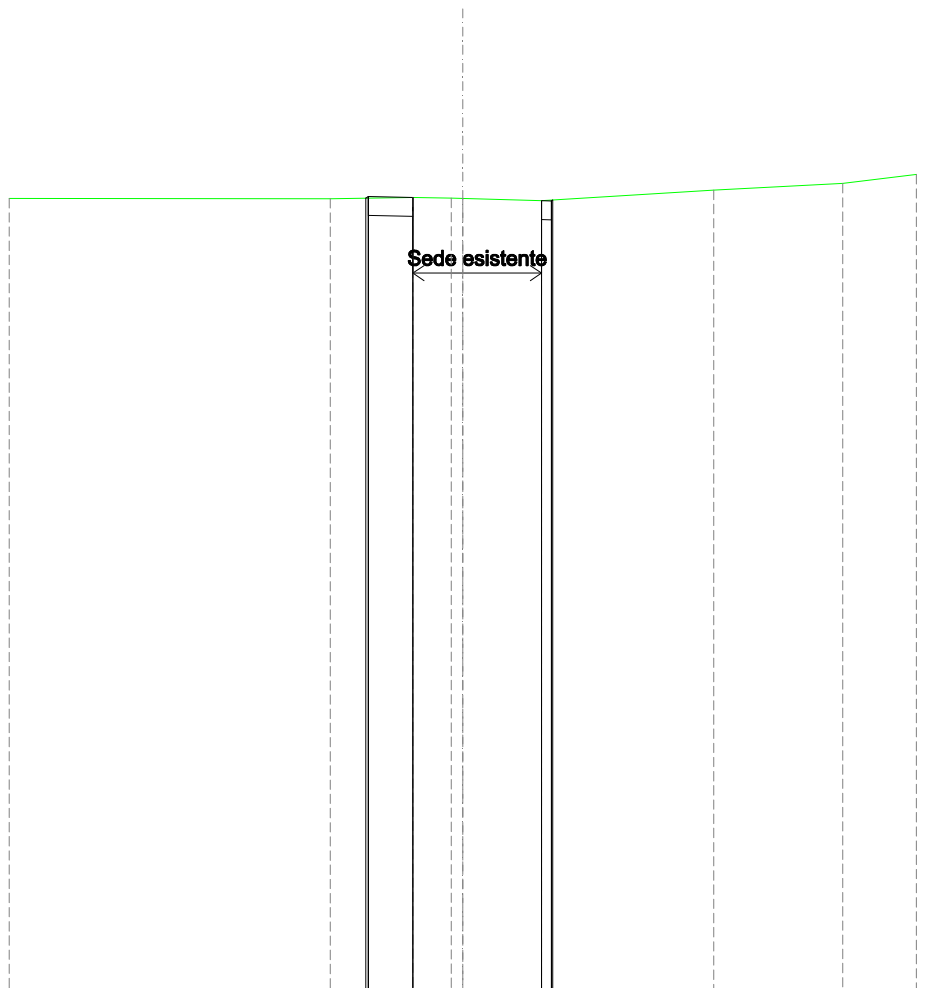
SCALA 1:200

QT.RIF. 10,000

QUOTE TERRENO	30,76	30,78		30,76	30,77	30,76	30,75	30,76		31,66
DIST.PARZIALI TERRENO	1,65		8,41		1,71	1,67			10,16	
QUOTE PROGETTO				30,77	30,77		30,75	30,74	30,81	
CASSONETTO				0,79		3,38	0,65			

<b>SOVRASTRUTTURA STRADALE</b>	
CASSONETTO	1,437 m
<b>MANUFATTI</b>	
SCAVO PER PIATTAFORMA	0,696 m <sup>2</sup>
SCAVO PER PARETI TRINCEA	0,000 m <sup>2</sup>
RILEVATO PER SCARPATE	0,001 m <sup>2</sup>

SEZIONE N.: 3  
 QT. PROGETTO: 30,980  
 DIST.PROG.: 100,000  
 DIST.PREC.: 50,000  
 DIST.SUCC.: 50,000



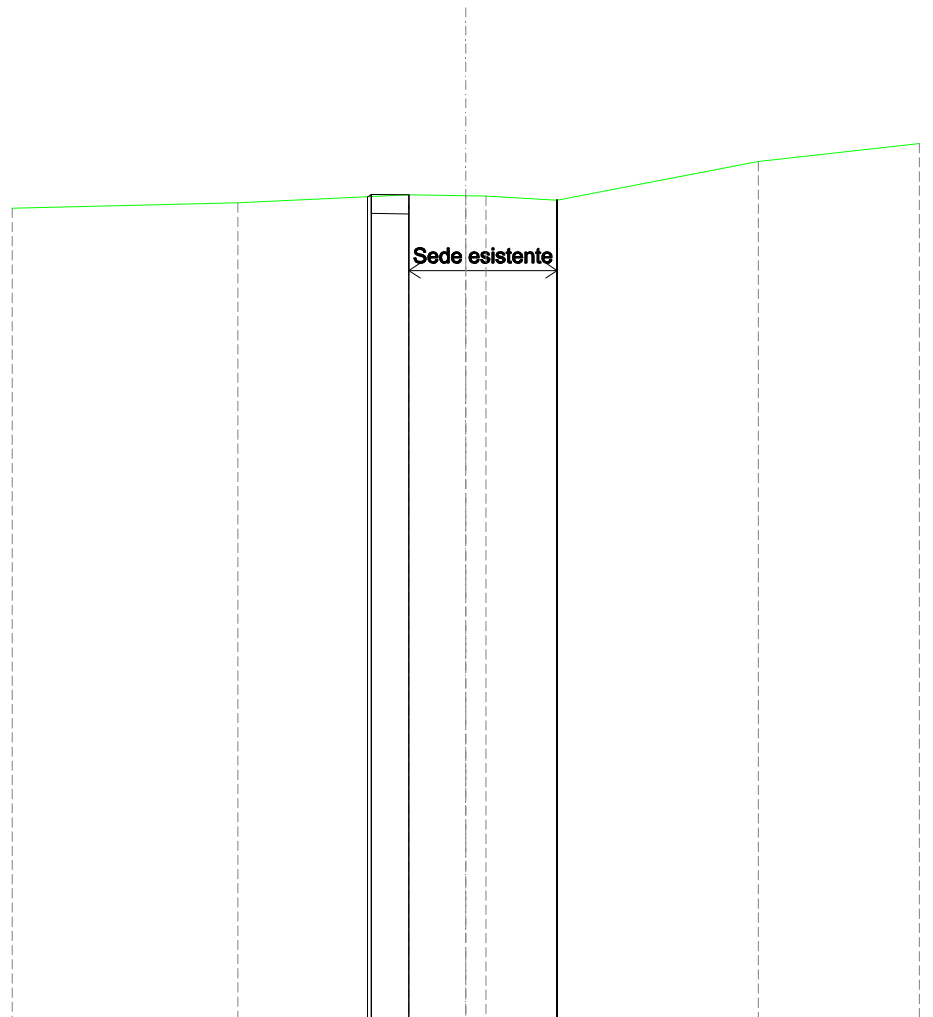
SCALA 1:200

QT.RIF. 10,000

QUOTE TERRENO	30,96	30,96	30,99	30,97	30,96	30,91	31,19	31,36	31,60
DIST.PARZIALI TERRENO	8,50	2,18	1,01	2,08	4,56	3,41	1,95		
QUOTE PROGETTO			30,97	31,02	30,99	30,91	30,90	30,92	
CASSONETTO			1,18	3,40					

<b>SOVRASTRUTTURA STRADALE</b>	
CASSONETTO	0,997 m
<b>MANUFATTI</b>	
SCAVO PER PIATTAFORMA	0,468 m <sup>2</sup>
RILEVATO PER SCARPATE	0,003 m <sup>2</sup>

SEZIONE N.: 4  
 QT. PROGETTO: 31,774  
 DIST.PROG.: 150,000  
 DIST.PREC.: 50,000  
 DIST.SUCC.: 50,000



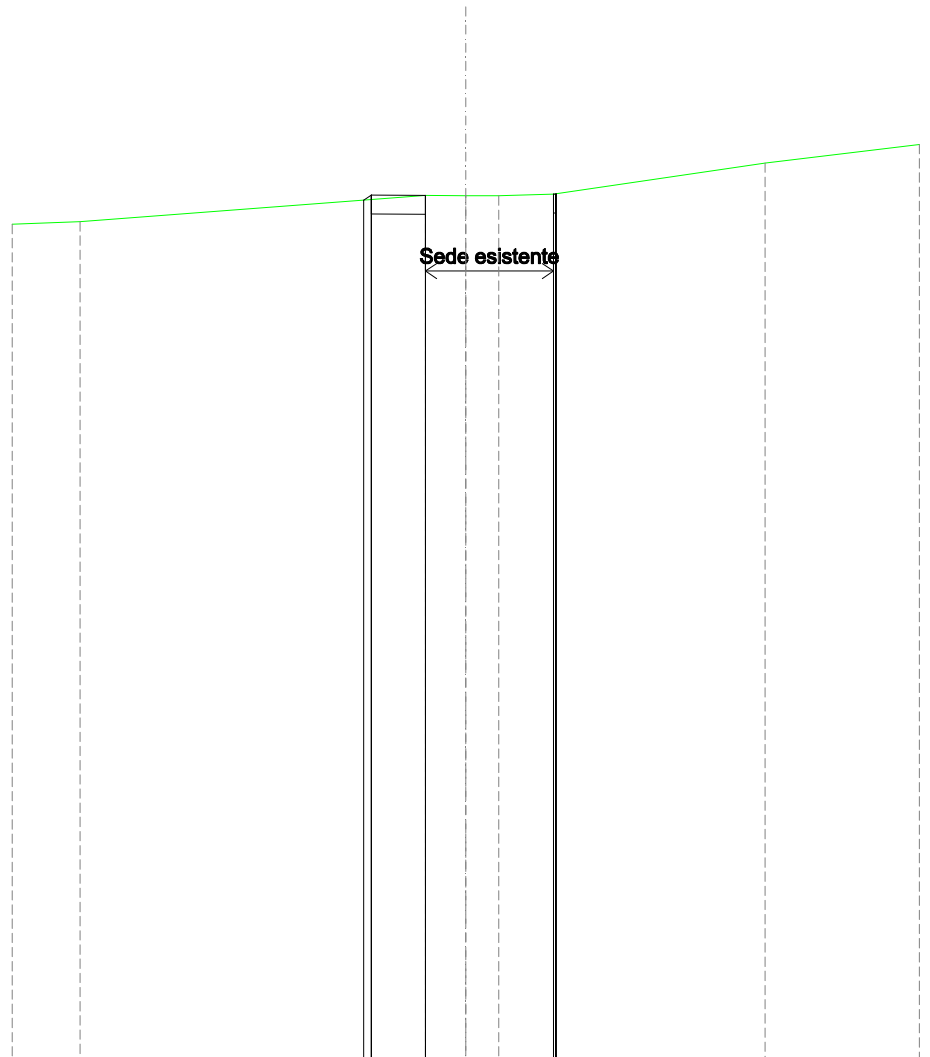
SCALA 1:200

QT.RIF. 10,000

QUOTE TERRENO	31,48	31,62	31,83	31,80	31,80	31,69	32,71	33,19
DIST.PARZIALI TERRENO	5,97	4,53	1,50	0,53	1,88	5,32	4,26	
QUOTE PROGETTO			31,78	31,84	31,83	31,69		
CASSONETTO			1,00		3,92			

<b>SOVRASTRUTTURA STRADALE</b>	
CASSONETTO	1,491 m
<b>MANUFATTI</b>	
SCAVO PER PIATTAFORMA	0,663 m <sup>2</sup>
RILEVATO PER SCARPATE	0,011 m <sup>2</sup>

SEZIONE N.: 5  
 QT. PROGETTO: 32,855  
 DIST.PROG.: 200,000  
 DIST.PREC.: 50,000  
 DIST.SUCC.: 50,000



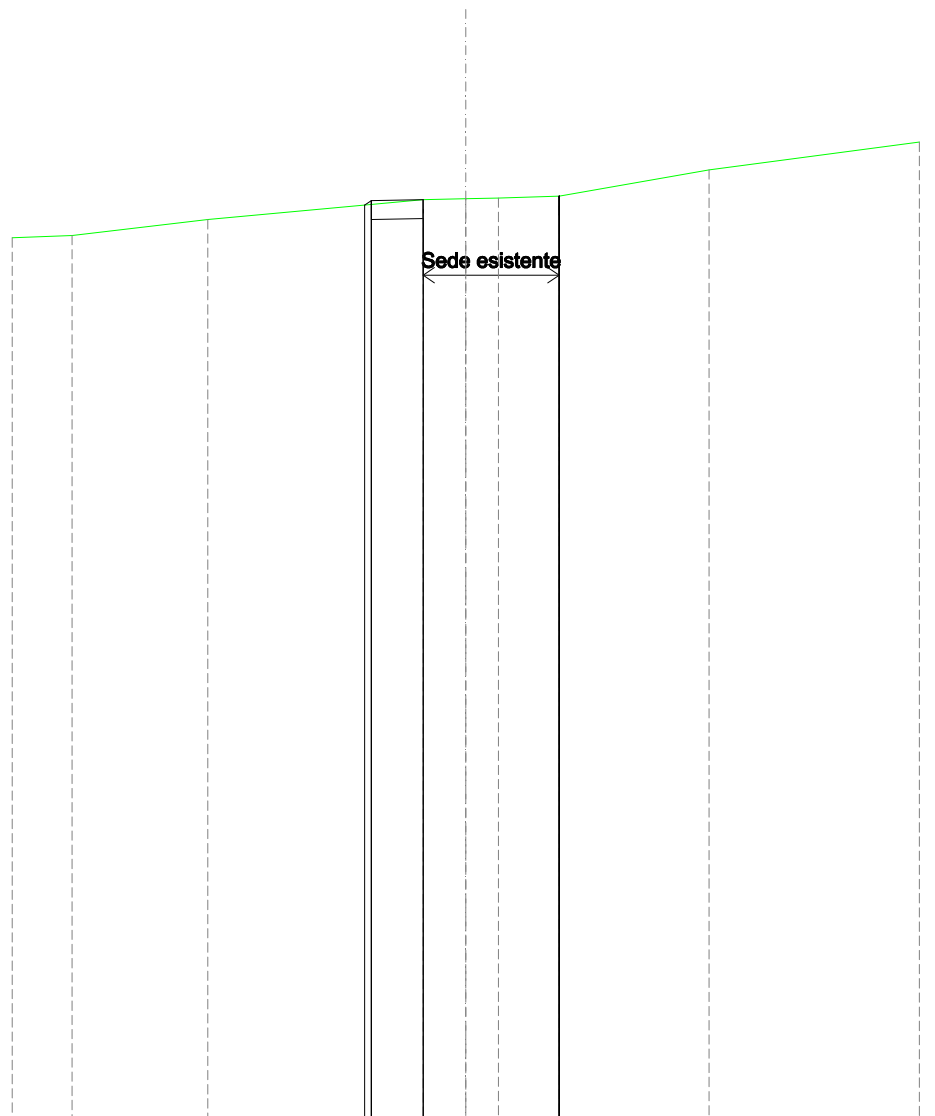
SCALA 1:200

QT.RIF. 10,000

QUOTE TERRENO	32,11	32,18		32,87	32,87	32,86	32,91		33,73		34,22	
DIST.PARZIALI TERRENO	1,80		9,13		1,07	0,87	1,45		5,60		4,08	
QUOTE PROGETTO				32,75	32,88	32,87		32,91			32,91	32,92
CASSONETTO				1,43		3,39						

<b>SOVRASTRUTTURA STRADALE</b>	
CASSONETTO	1,374 m
<b>MANUFATTI</b>	
SCAVO PER PIATTAFORMA	0,618 m <sup>2</sup>
RILEVATO PER SCARPATE	0,009 m <sup>2</sup>

SEZIONE N.: 6  
 QT. PROGETTO: 34,351  
 DIST.PROG.: 250,000  
 DIST.PREC.: 50,000  
 DIST.SUCC.: 50,000



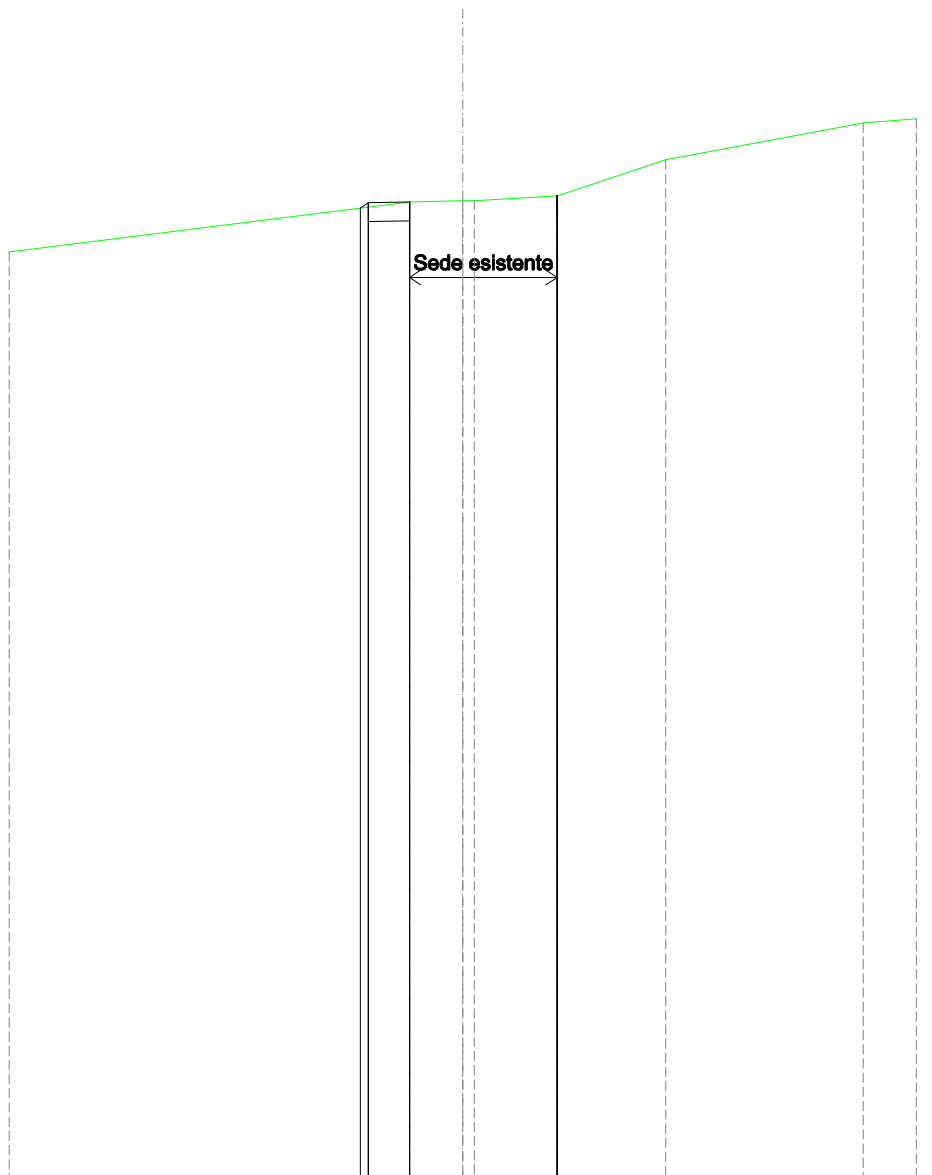
SCALA 1:200

QT.RIF. 10,000

QUOTE TERRENO	33,31	33,37	33,79		34,32	34,35	34,36	34,41	35,11	35,84
DIST.PARZIALI TERRENO	1,59	3,59		5,70	1,13	0,88	1,61	3,96		5,56
QUOTE PROGETTO					34,18 34,29 34,32			34,41 34,41 34,41		
CASSONETTO					1,37		3,60			

<b>SOVRASTRUTTURA STRADALE</b>	
CASSONETTO	1,095 m
<b>MANUFATTI</b>	
SCAVO PER PIATTAFORMA	0,484 m <sup>2</sup>
RILEVATO PER SCARPATE	0,012 m <sup>2</sup>

SEZIONE N.: 7  
 QT. PROGETTO: 35,915  
 DIST.PROG.: 300,000  
 DIST.PREC.: 50,000  
 DIST.SUCC.: 50,000



SCALA 1:200

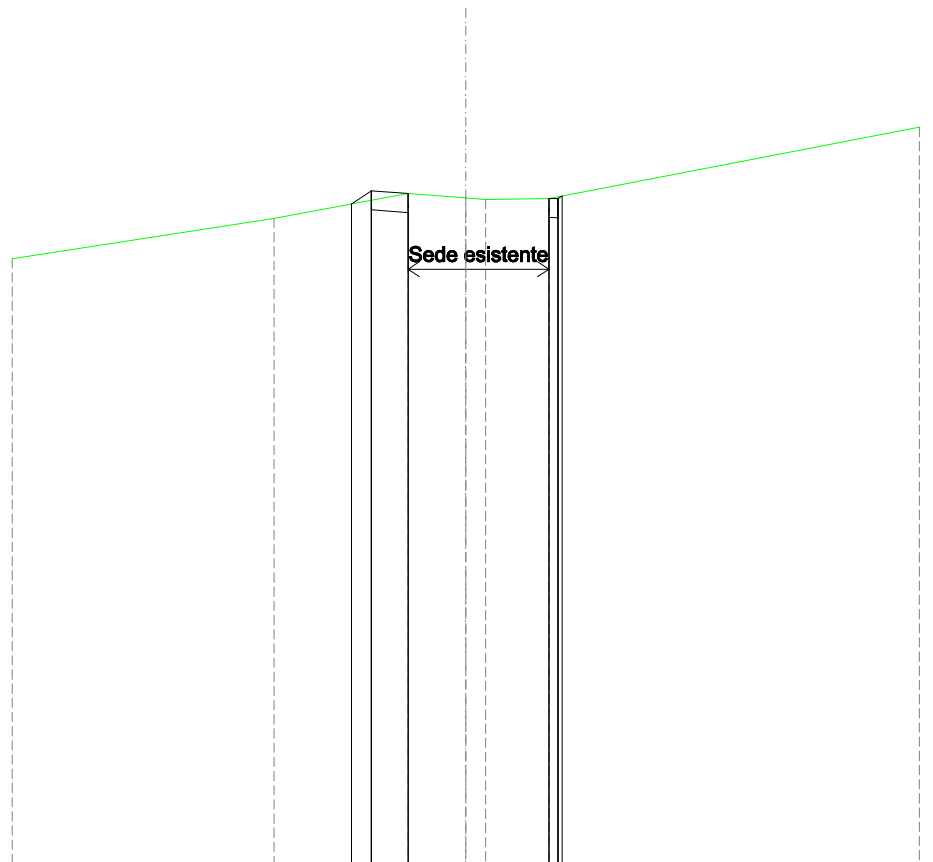
QT.RIF. 10,000

QUOTE TERRENO	34,49		35,82	35,85	35,86	35,98	36,93	37,91	38,02
DIST.PARZIALI TERRENO		10,59	1,41	2,19	2,87		5,23	1,41	
QUOTE PROGETTO			35,66	35,80	35,82	35,98	35,98	35,98	
CASSONETTO			1,09	3,90					



<b>SOVRASTRUTTURA STRADALE</b>	
CASSONETTO	1,219 m
<b>MANUFATTI</b>	
SCAVO PER PIATTAFORMA	0,492 m <sup>2</sup>
SCAVO PER PARETI TRINCEA	0,003 m <sup>2</sup>
RILEVATO PER SCARPATE	0,066 m <sup>2</sup>

SEZIONE N.: 8  
 QT. PROGETTO: 37,665  
 DIST.PROG.: 350,000  
 DIST.PREC.: 50,000  
 DIST.SUCC.: 50,000



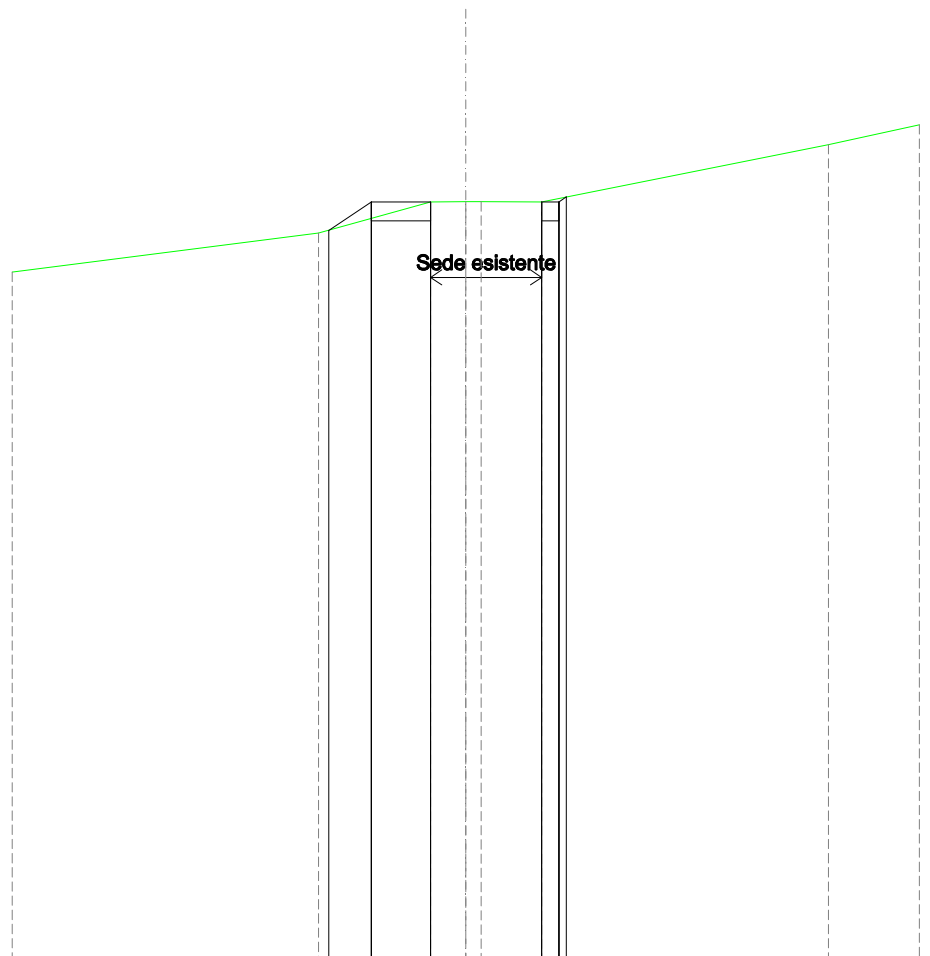
SCALA 1:200

QT.RIF. 20,000

QUOTE TERRENO	36,04		37,11		37,76	37,65	37,61	37,63		39,52
DIST.PARZIALI TERRENO		6,93		3,55	1,52	0,53	1,67		9,80	
QUOTE PROGETTO					37,49	37,84	37,76		37,63	37,70
CASSONETTO					0,52	0,98		3,72		

<b>SOVRASTRUTTURA STRADALE</b>	
CASSONETTO	2,022 m
<b>MANUFATTI</b>	
SCAVO PER PIATTAFORMA	0,690 m <sup>2</sup>
SCAVO PER PARETI TRINCEA	0,009 m <sup>2</sup>
RILEVATO PER SCARPATE	0,244 m <sup>2</sup>

SEZIONE N.: 9  
 QT. PROGETTO: 40,128  
 DIST.PROG.: 400,000  
 DIST.PREC.: 50,000  
 DIST.SUCC.: 50,000



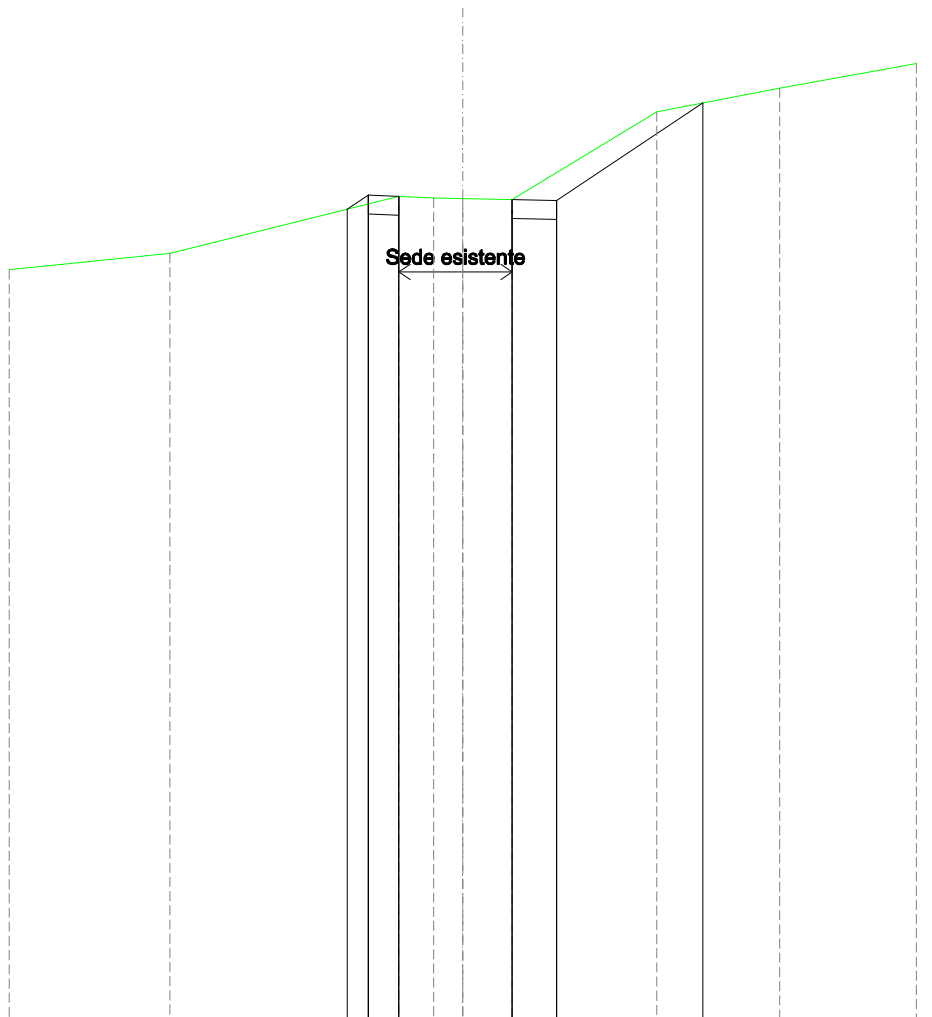
SCALA 1:200

QT.RIF. 20,000

QUOTE TERRENO	38,17		39,20	40,03	40,03	40,03		41,55	42,07
DIST.PARZIALI TERRENO		8,11		2,96	0,83	1,60		7,58	2,41
QUOTE PROGETTO			39,28	40,03	40,03		40,03	40,03	40,16
CASSONETTO			1,12	1,57	2,94				

<b>SOVRASTRUTTURA STRADALE</b>	
CASSONETTO	1,982 m
<b>MANUFATTI</b>	
SCAVO PER PIATTAFORMA	1,330 m <sup>2</sup>
SCAVO PER PARETI TRINCEA	2,092 m <sup>2</sup>
RILEVATO PER SCARPATE	0,064 m <sup>2</sup>

SEZIONE N.: 10  
 QT. PROGETTO: 41,766  
 DIST.PROG.: 450,000  
 DIST.PREC.: 50,000  
 DIST.SUCC.: 50,000



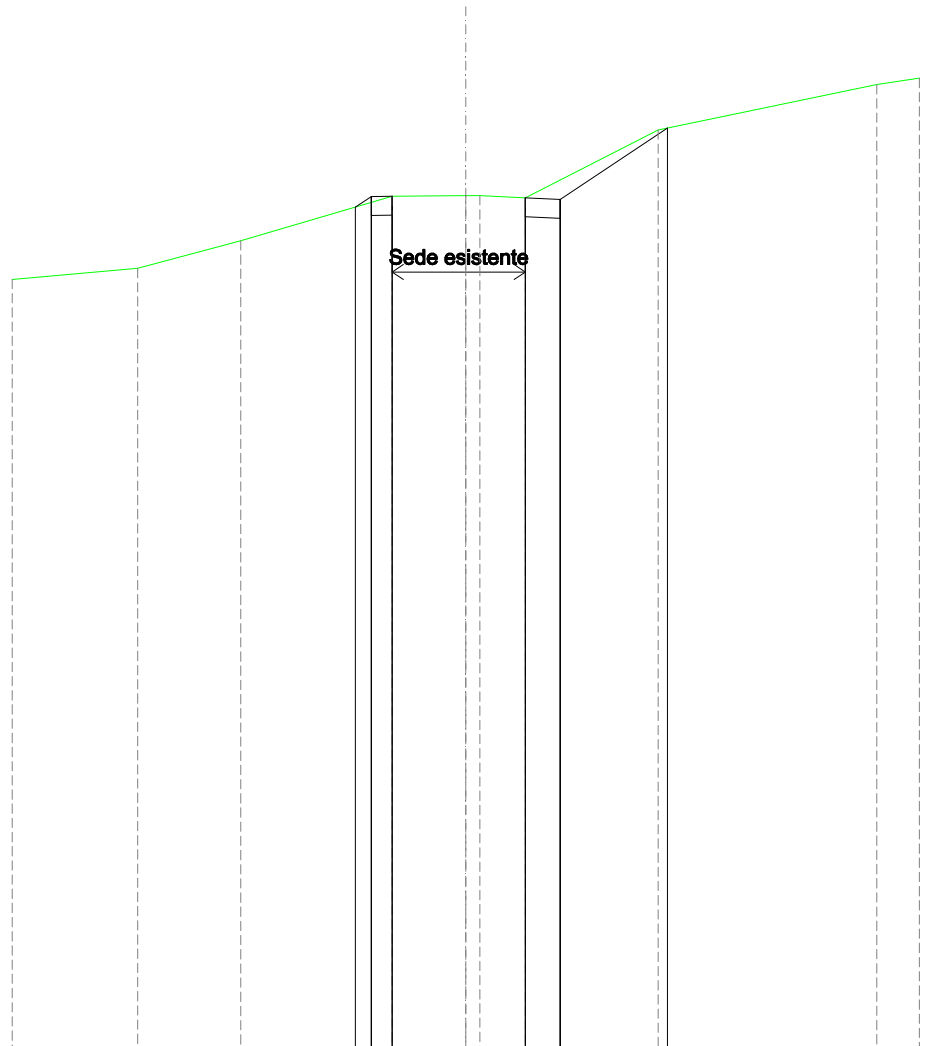
SCALA 1:200

QT.RIF. 20,000

QUOTE TERRENO	39,85	40,28	41,79	41,74	41,73	41,70	44,02	44,65	45,30
DIST.PARZIALI TERRENO	4,26	6,05	0,92	0,77	1,31	3,82	3,25	3,62	
QUOTE PROGETTO			41,45	41,82	41,79	41,70	41,68	44,26	
CASSONETTO			0,55	0,81	3,00	1,17	3,87		

<b>SOVRASTRUTTURA STRADALE</b>	
CASSONETTO	1,472 m
<b>MANUFATTI</b>	
SCAVO PER PIATTAFORMA	0,927 m <sup>2</sup>
SCAVO PER PARETI TRINCEA	0,817 m <sup>2</sup>
RILEVATO PER SCARPATE	0,033 m <sup>2</sup>

SEZIONE N.: 11  
 QT. PROGETTO: 42,573  
 DIST.PROG.: 500,000  
 DIST.PREC.: 50,000  
 DIST.SUCC.: 50,000



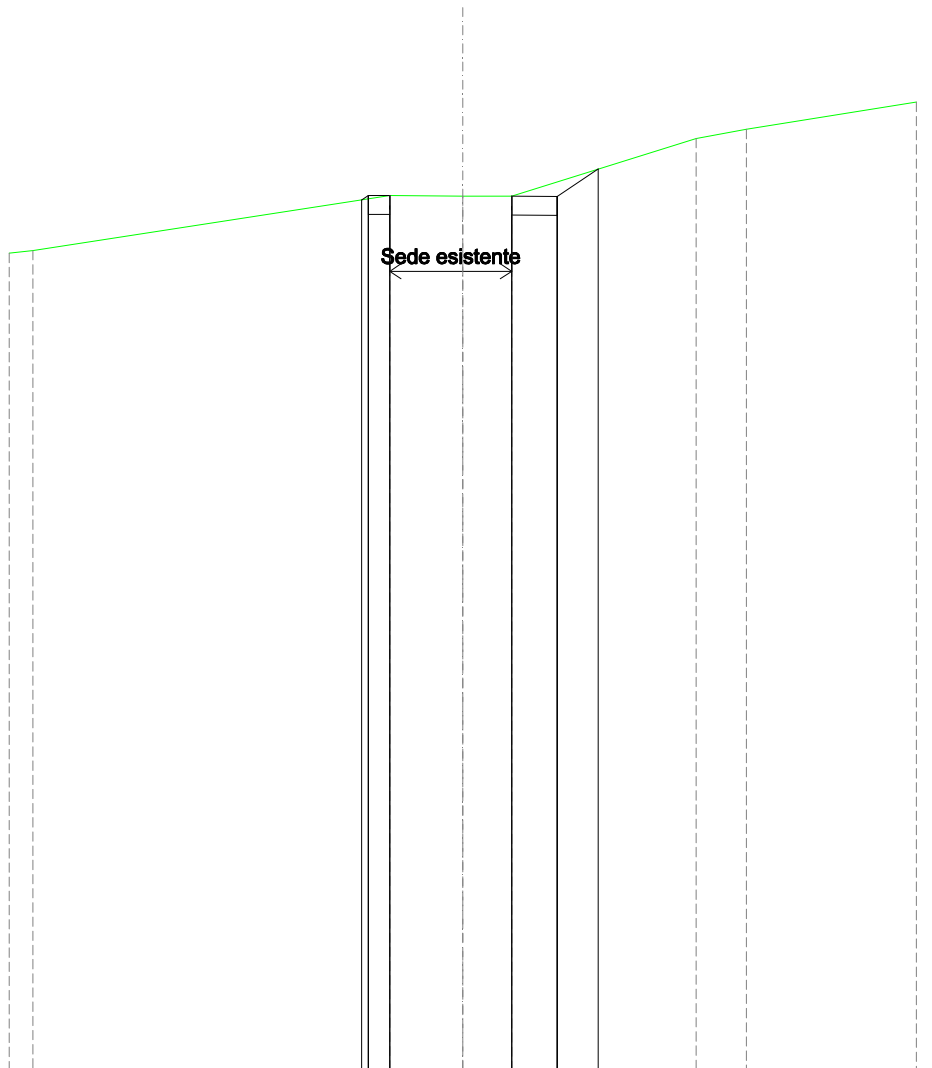
SCALA 1:200

QT.RIF. 20,000

QUOTE TERRENO	40,36	40,65	41,38	42,56	42,57	42,58	42,51	44,32	45,51	45,68
DIST.PARZIALI TERRENO	3,32	2,73	4,00	1,95	1,21	3,51	5,78	1,13		
QUOTE PROGETTO				42,27	42,55	42,56	42,51	42,48	44,37	
CASSONETTO				0,55	3,53	0,92	2,83			

<b>SOVRASTRUTTURA STRADALE</b>	
CASSONETTO	1,772 m
<b>MANUFATTI</b>	
SCAVO PER PIATTAFORMA	1,092 m <sup>2</sup>
SCAVO PER PARETI TRINCEA	0,208 m <sup>2</sup>
RILEVATO PER SCARPATE	0,008 m <sup>2</sup>

SEZIONE N.: 12  
 QT. PROGETTO: 43,131  
 DIST.PROG.: 550,000  
 DIST.PREC.: 50,000  
 DIST.SUCC.: 50,000



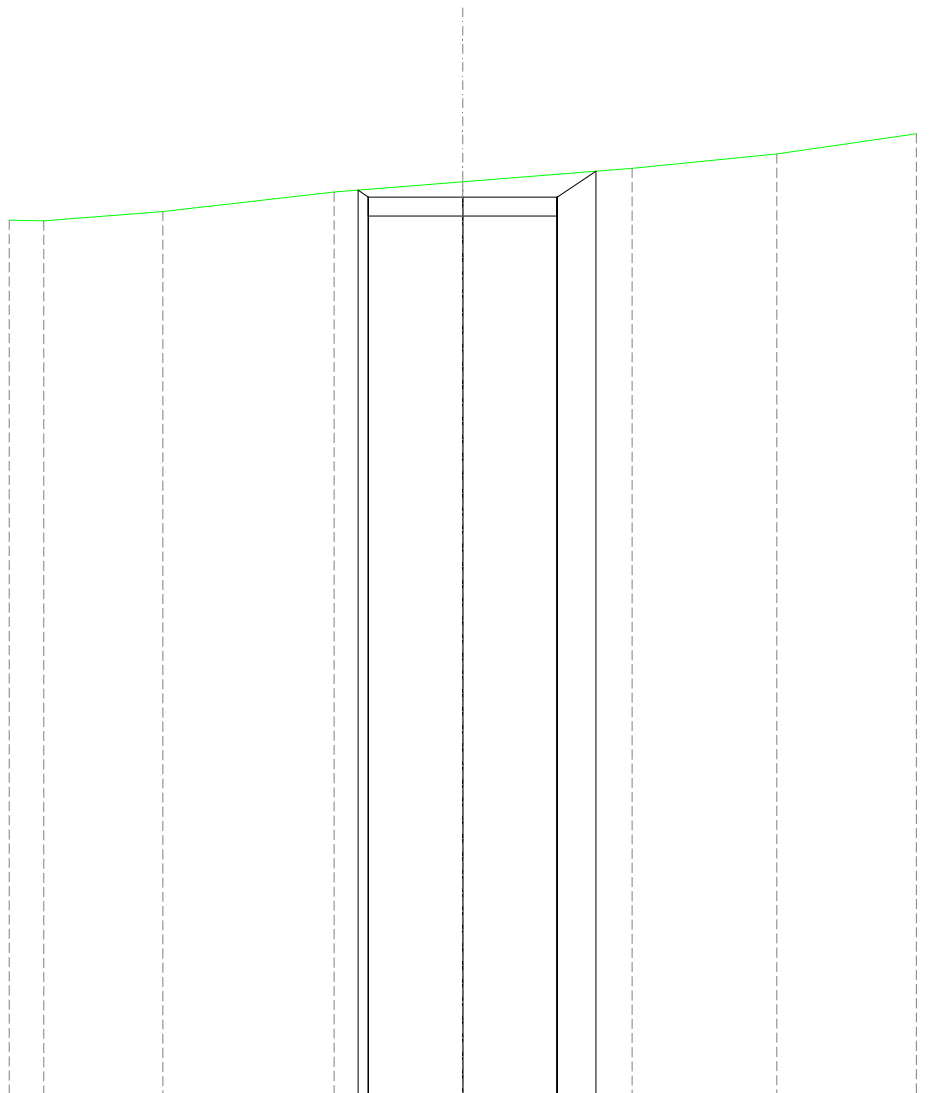
SCALA 1:200

QT.RIF. 20,000

QUOTE TERRENO	41,64	41,70		43,16	43,15	43,14		44,67	44,91		45,63
DIST.PARZIALI TERRENO	0,63		9,43		1,93	1,29	4,88		1,33	4,50	
QUOTE PROGETTO				43,04	43,16	43,16		43,14	43,13	43,86	
CASSONETTO				0,57	3,23	1,21	1,09				

<b>SOVRASTRUTTURA STRADALE</b>	
CASSONETTO	5,000 m
<b>MANUFATTI</b>	
SCAVO PER PIATTAFORMA	4,498 m <sup>2</sup>
SCAVO PER PARETI TRINCEA	0,332 m <sup>2</sup>

SEZIONE N.: 13  
 QT. PROGETTO: 43,782  
 DIST.PROG.: 600,000  
 DIST.PREC.: 50,000  
 DIST.SUCC.: 50,265




SCALA 1:200

QT.RIF. 20,000

QUOTE TERRENO	43,17	43,15	43,40	43,91	44,18	44,54	44,92	45,46
DIST.PARZIALI TERRENO	0,92	3,14	4,53	3,40	4,48	3,83	3,69	
QUOTE PROGETTO				43,96 43,78	43,78	43,78 44,46		
CASSONETTO					2,50	2,50	1,02	

<b>SOVRASTRUTTURA STRADALE</b>	
CASSONETTO	2,131 m
<b>MANUFATTI</b>	
SCAVO PER PIATTAFORMA	1,288 m <sup>2</sup>
SCAVO PER PARETI TRINCEA	0,039 m <sup>2</sup>

SEZIONE N.: 14  
 QT. PROGETTO: 45,255  
 DIST.PROG.: 650,265  
 DIST.PREC.: 50,265



SCALA 1:200

QT.RIF. 20,000

QUOTE TERRENO	44,49		45,11	45,21	45,25	45,27	45,27		45,88	46,26
DIST.PARZIALI TERRENO		6,99		2,84	2,17	0,71	2,06		6,52	2,71
QUOTE PROGETTO							45,27		45,25	45,50
CASSONETTO								2,13		