




Comune di
CORIGLIANO-ROSSANO



Comune di
TERRANOVA DA SIBARI



Committente:



PLT RE s.r.l.
Corte Don Giuliano Botticelli 51
47522 Cesena (FC)
P.IVA/C.F. 04483450401

Titolo del Progetto:

PARCO EOLICO "TERRANOVA"

Documento:

Progetto Definitivo

N° Documento:

W-TER-A-PR-02

ID PROGETTO:

W-TER

DISCIPLINA:

A

AMBITO:

FORMATO:

A3

Elaborato:

CATALOGO MOSI - Parte B

SCALA:

-

Nome file:

W-TER-A-PR-02_catalogo_mosi-Parte_B

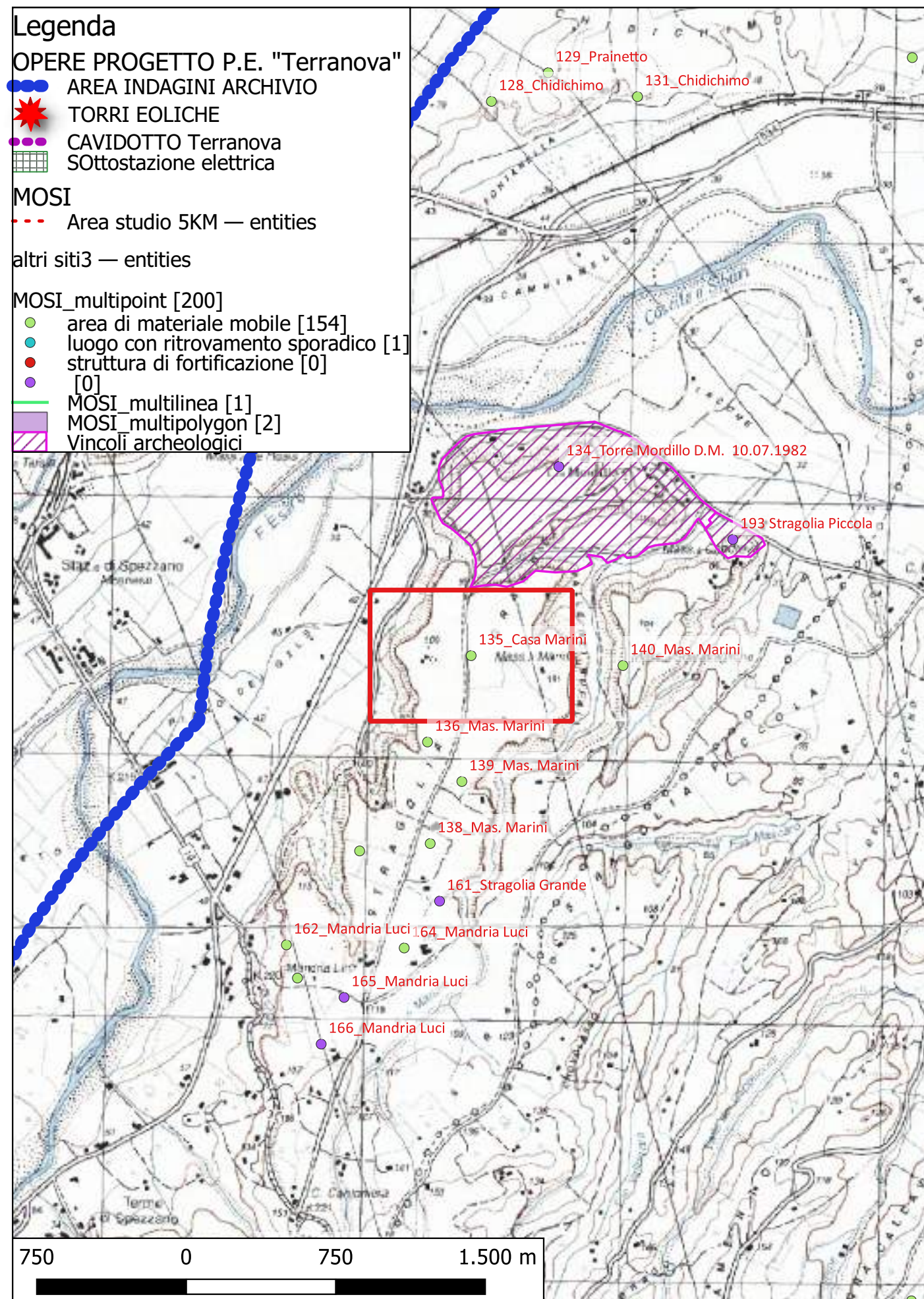
Progettazione:



Dott. Arch. Ernesto Salerno

Rev:	Data Revisione	Descrizione Revisione	Redatto	Controllato	Approvato
00	APRILE 2023	PRIMA EMISSIONE	GEMSA	GEMSA	PLT RE

Sito 135 - 135_Casa Marini (SABAP-CS-2023_00300-ES_000003_135)



Localizzazione: Spezzano Albanese (CS) - Casa Marini,

Definizione e cronologia: area di materiale mobile, {area di materiale eterogeneo}. {non determinabile},

Modalità di individuazione: {dati bibliografici}

Distanza dall'opera in progetto: circa metri >1000

Potenziale: potenziale alto

Rischio relativo: rischio nullo

Masseria Marini: vasta area di tegolame e cocciame. Frequenti sono i ritrovamenti di frammenti bronzei di armi.

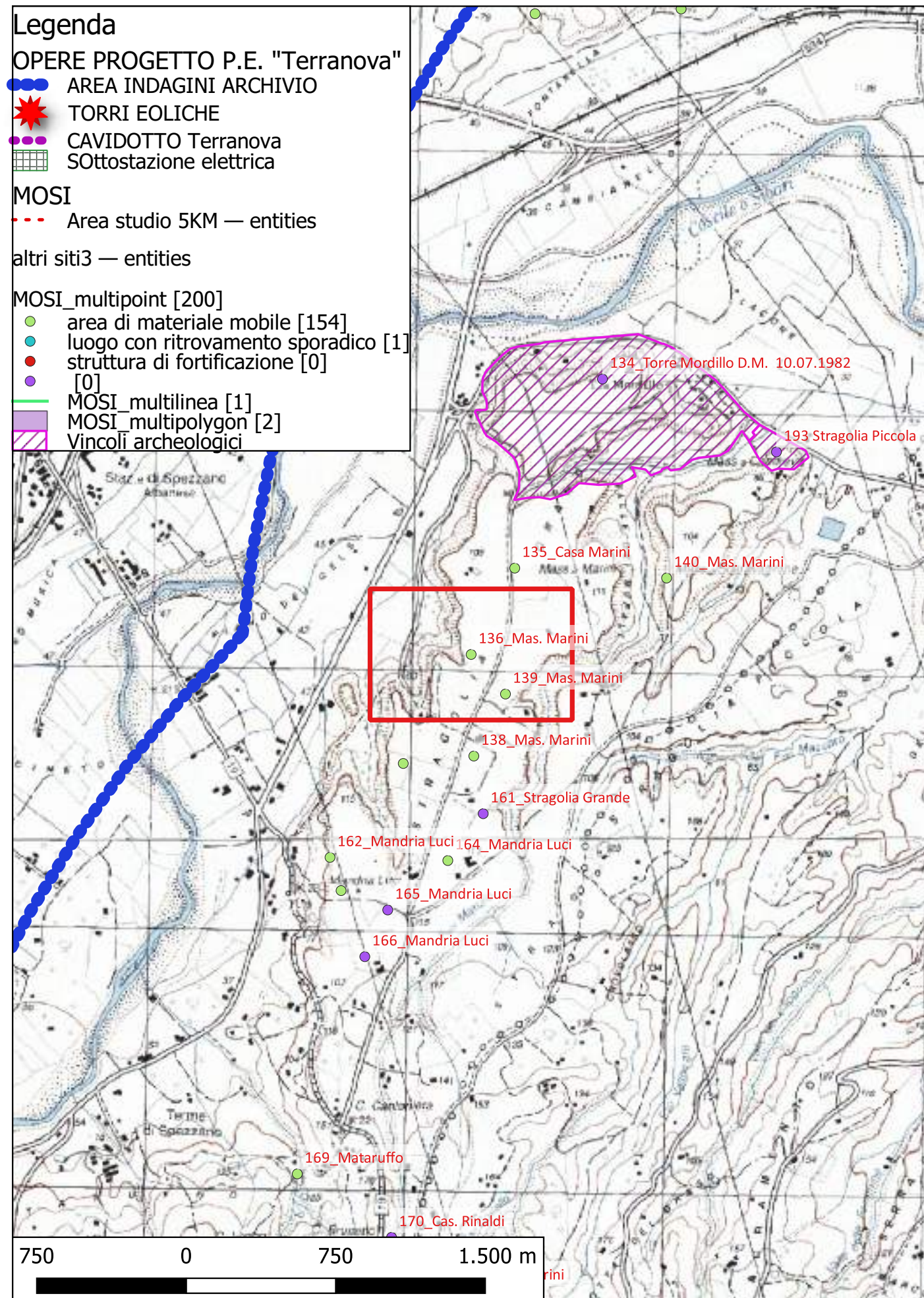
Bibliografia Pala 1969, pp. 126 nr. 439 - .445

C. Pala, "La zona tra il Coscile e il Crati", Atti e memorie della Società Magna Grecia, N.S. IX-X, 1968-1969 (1969), pp. 124-134.

Dati Archivio:



Sito 136 - 136_Mas. Marini (SABAP-CS-2023_00300-ES_000003_136)



Localizzazione: Spezzano Albanese (CS) - Casa Marini,

Definizione e cronologia: area di materiale mobile, {area di frammenti fittili e materiali da costruzione, area di materiale eterogeneo}. {Età Romana},

Modalità di individuazione: {dati bibliografici}

Distanza dall'opera in progetto: circa metri >1000

Potenziale: potenziale alto

Rischio relativo: rischio nullo

Masseria Marini: si notano in superficie frammenti di tubi idrici in terracotta.

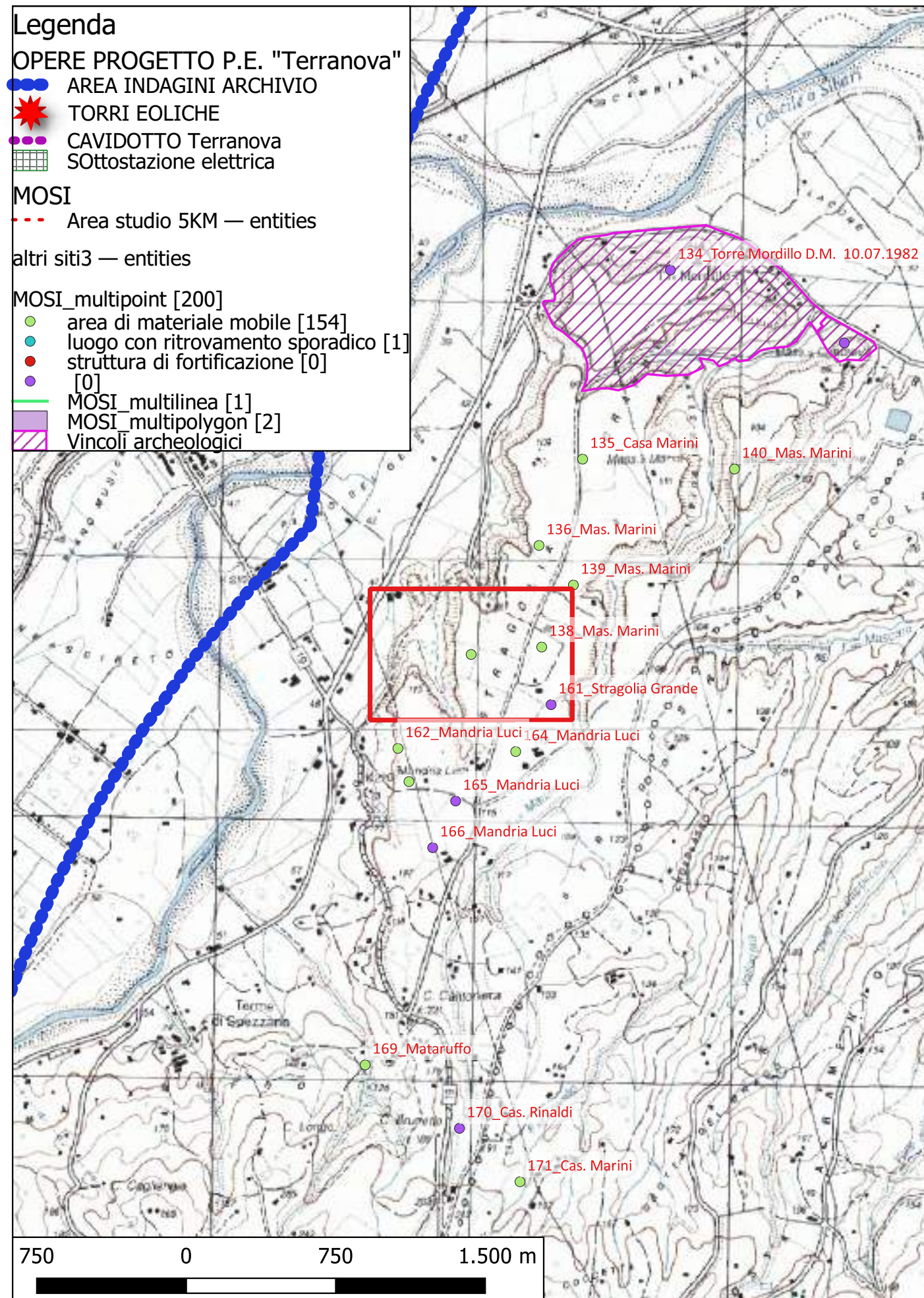
Bibliografia Pala 1969, pp. 126 nr. 439 - .445

C. Pala, "La zona tra il Coscile e il Crati", Atti e memorie della Società Magna Grecia, N.S. IX-X, 1968-1969 (1969), pp. 124-134.

Dati Archivio:



Sito 137 - 137_Mas. Marini (SABAP-CS-2023_00300-ES_000003_137)



Localizzazione: Spezzano Albanese (CS) - Casa Marini,

Definizione e cronologia: area di materiale mobile, {area di frammenti fittili}. {non determinabile},

Modalità di individuazione: {dati bibliografici}

Distanza dall'opera in progetto: circa metri >1000

Potenziale: potenziale alto

Rischio relativo: rischio nullo

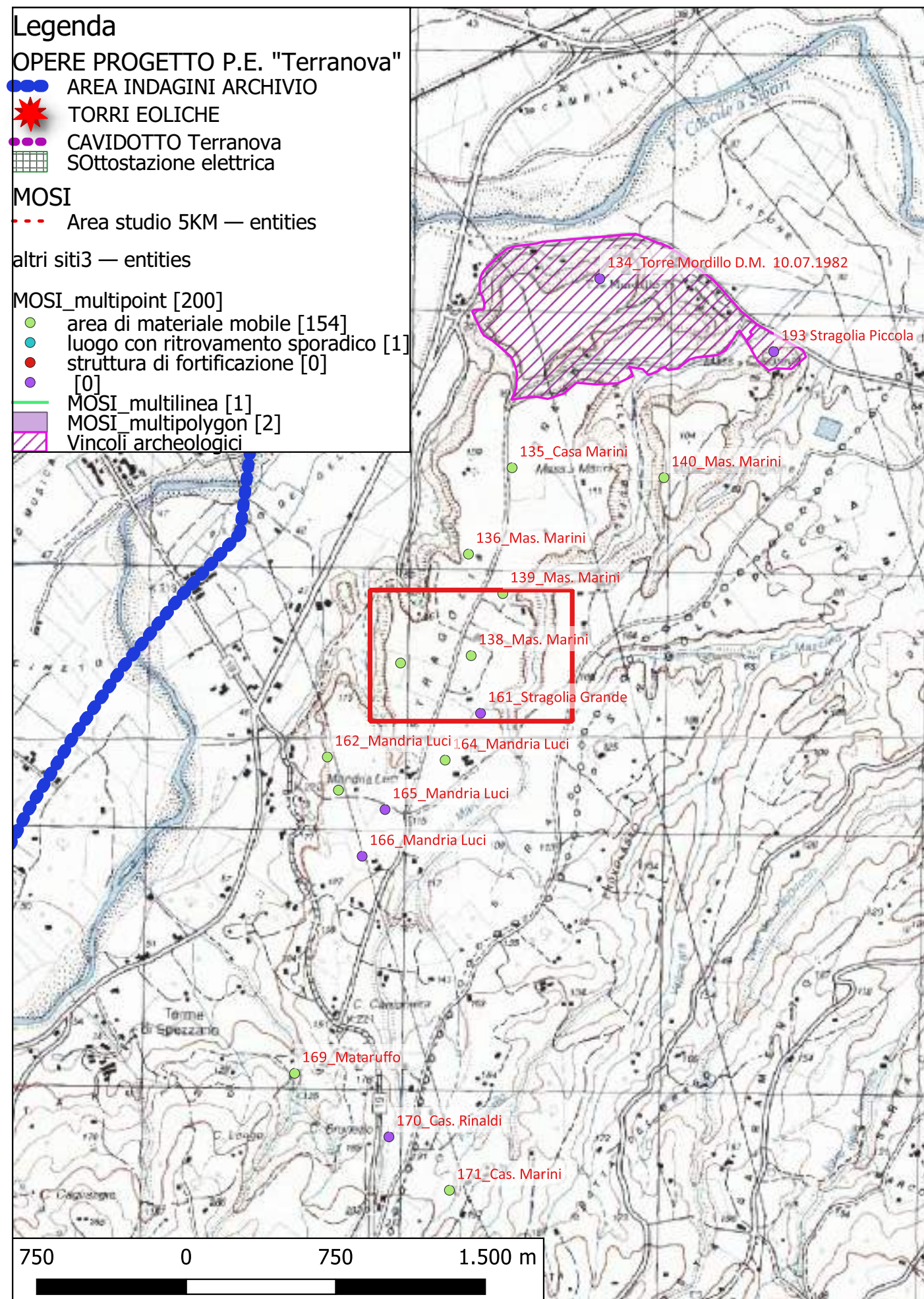
Area di cocciame e tegolame

Bibliografia C. Pala, "La zona tra il Coscile e il Crati", Atti e memorie della Società Magna Grecia, N.S. IX-X, 1968-1969 (1969), pp. 124-134.

Dati Archivio:



Sito 138 - 138_Mas. Marini (SABAP-CS-2023_00300-ES_000003_138)



Localizzazione: Spezzano Albanese (CS) - Casa Marini,

Definizione e cronologia: area di materiale mobile, {area di frammenti fittili}. {non determinabile},

Modalità di individuazione: {dati bibliografici}

Distanza dall'opera in progetto: circa metri >1000

Potenziale: potenziale alto

Rischio relativo: rischio nullo

Area di cocciame e tegolame. Sono state rinvenute alcune monete di tipo non precisabile.

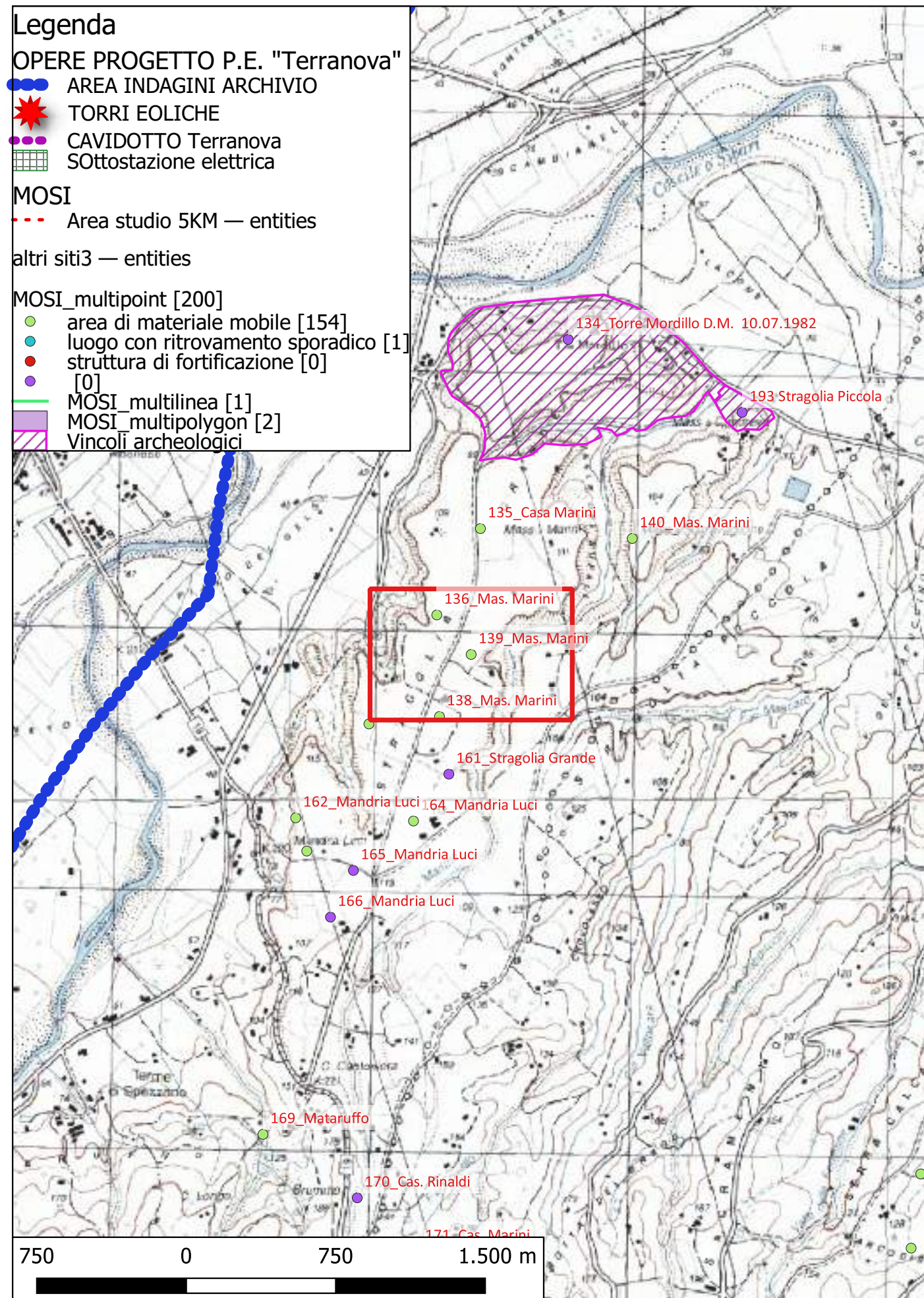
Bibliografia Pala 1969, pp. 126 nr. 439 - .445

C. Pala, "La zona tra il Coscile e il Crati", Atti e memorie della Società Magna Grecia, N.S. IX-X, 1968-1969 (1969), pp. 124-134.

Dati Archivio:



Sito 139 - 139_Mas. Marini (SABAP-CS-2023_00300-ES_000003_139)



Localizzazione: Spezzano Albanese (CS) - Casa Marini,

Definizione e cronologia: area di materiale mobile, {area di frammenti fittili}. {non determinabile},

Modalità di individuazione: {dati bibliografici}

Distanza dall'opera in progetto: circa metri >1000

Potenziale: potenziale alto

Rischio relativo: rischio nullo

Masseria Marini: area di tegolame e cocciame.

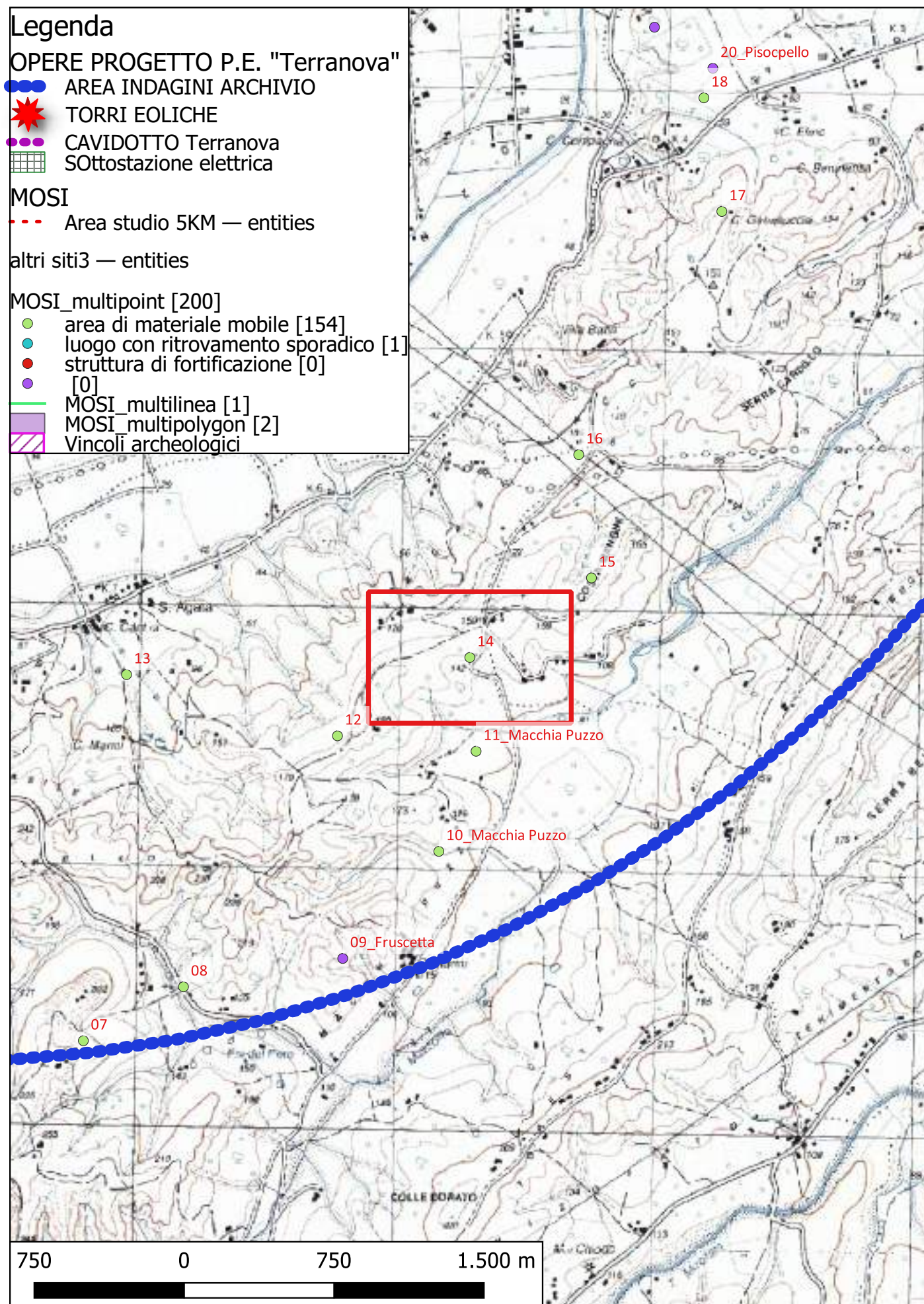
Bibliografia Pala 1969, pp. 126 nr. 439 - .445

C. Pala, "La zona tra il Coscile e il Crati", Atti e memorie della Società Magna Grecia, N.S. IX-X, 1968-1969 (1969), pp. 124-134.

Dati Archivio:



Sito 14 - 14 (SABAP-CS-2023_00300-ES_000003_14)



Localizzazione: San Demetrio Corone (CS) - Macchia Puzzo,

Definizione e cronologia: area di materiale mobile, {area di frammenti fittili}. {Età Romana},

Modalità di individuazione: {dati bibliografici}

Distanza dall'opera in progetto: circa metri >1000


Potenziale: potenziale medio

Rischio relativo: rischio nullo

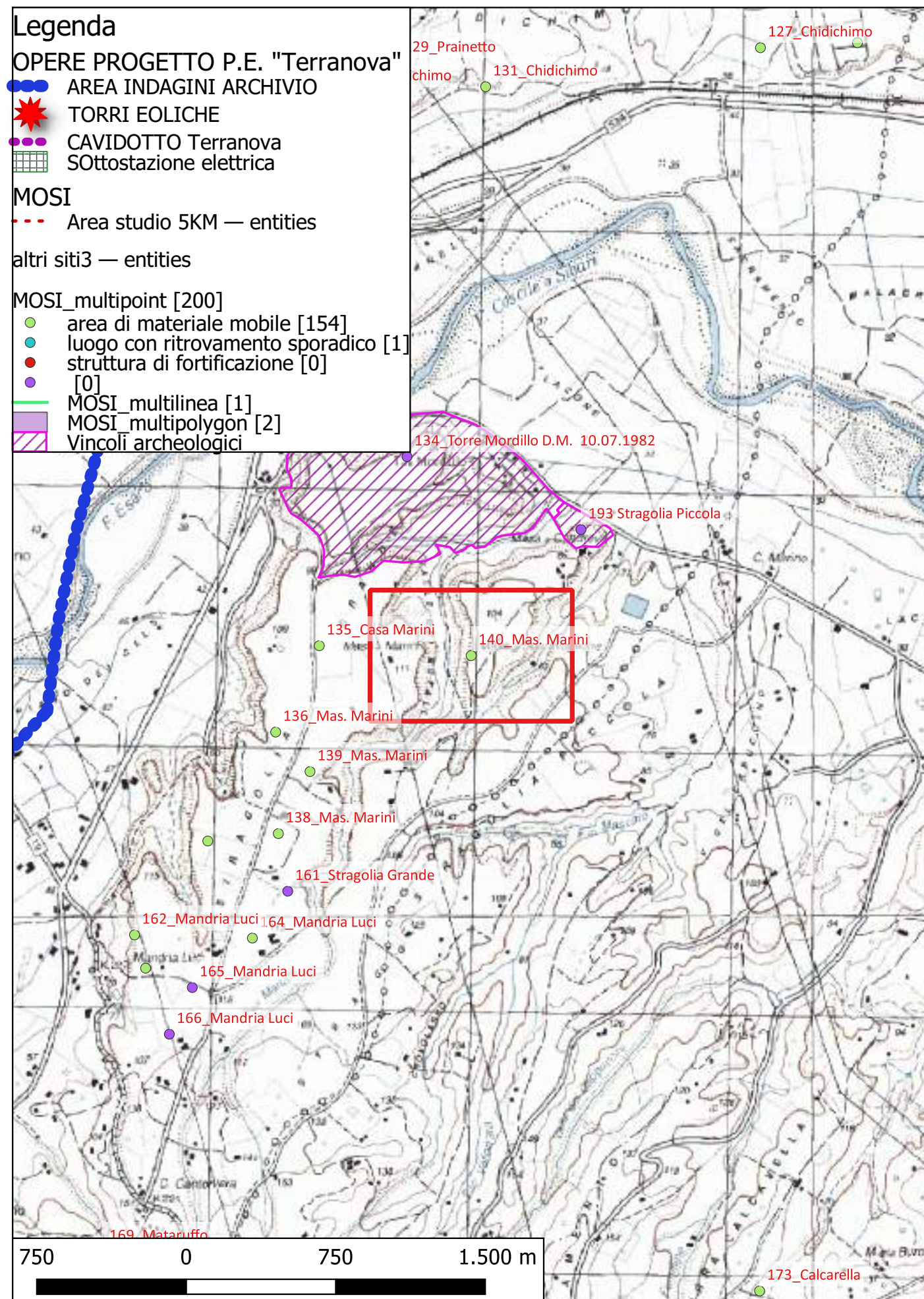
Ristretta area di fr. fittili di età romana.

Bibliografia L. Quilici, S. Quilici Gigli, C. Pala, et al, Carta archeologica della piana di Sibari, Atti e Memorie della Società Magna Grecia, Roma 1969

Dati Archivio:



Sito 140 - 140_Mas. Marini (SABAP-CS-2023_00300-ES_000003_140)



Localizzazione: Spezzano Albanese (CS) - Casa Marini,

Definizione e cronologia: area di materiale mobile, {area di frammenti fittili}. {non determinabile},

Modalità di individuazione: {dati bibliografici}

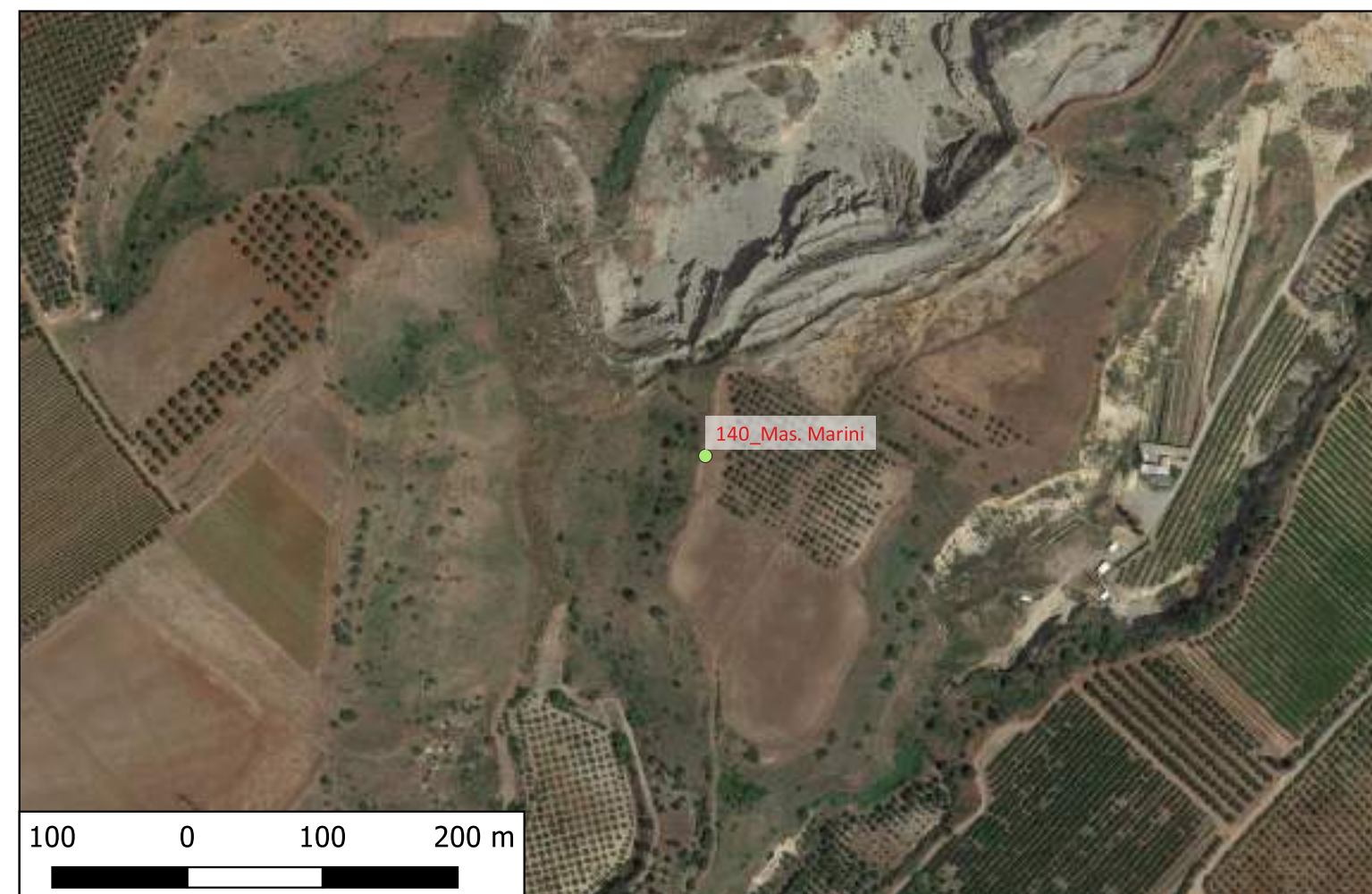
Distanza dall'opera in progetto: circa metri >1000 **Potenziale:** potenziale alto **Rischio relativo:** rischio nullo

Valle dei Bufali: area di tegolame e fitto cocciame. Frequenti sono i ritrovamenti di frammenti bronzei di armi.

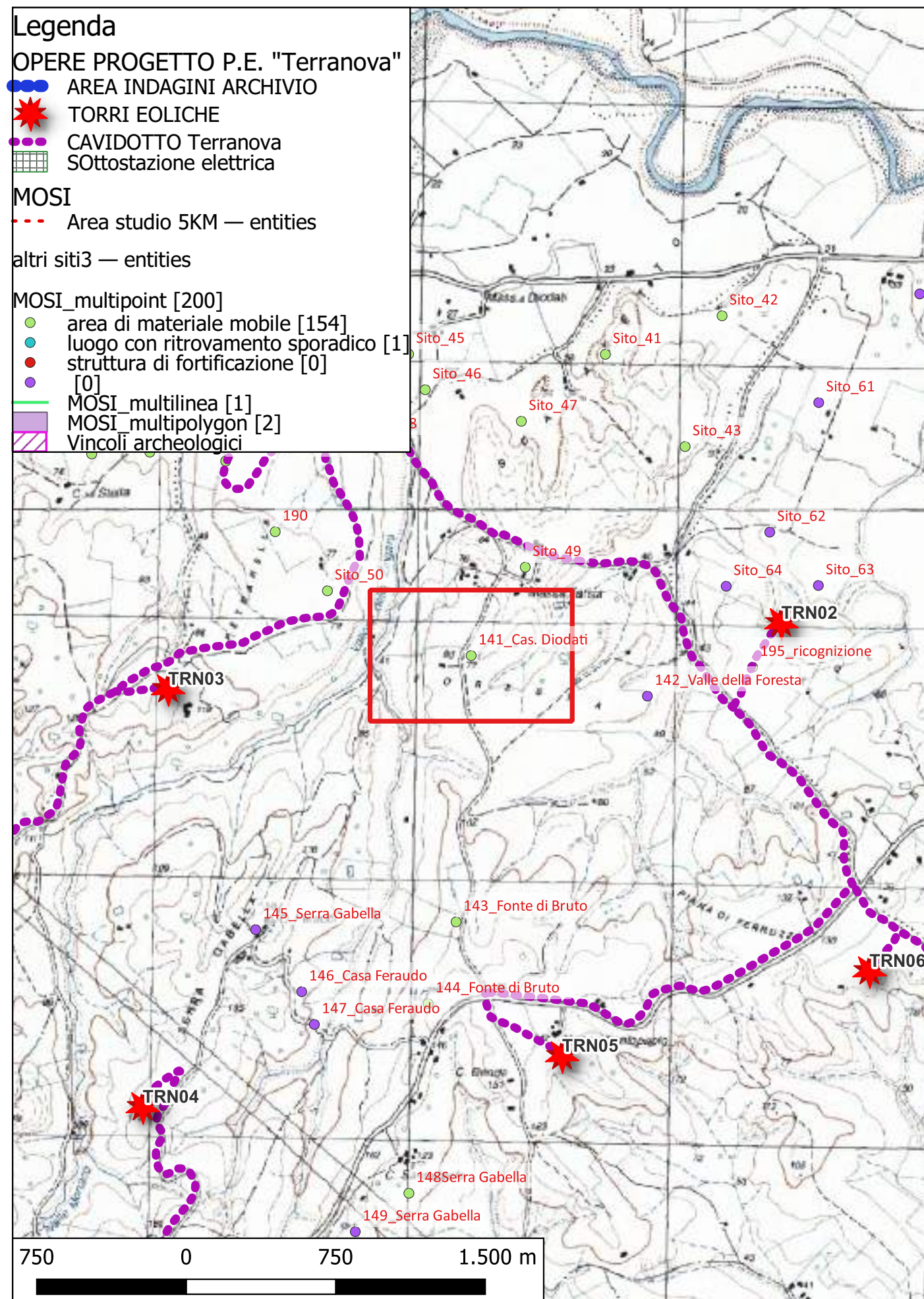
Bibliografia

C. Pala, "La zona tra il Coscile e il Crati", Atti e memorie della Società Magna Grecia, N.S. IX-X, 1968-1969 (1969), pp. 124-134.

Dati Archivio:



Sito 141 - 141_Cas. Diodati (SABAP-CS-2023_00300-ES_000003_141)



Localizzazione: Terranova da Sibari (CS) - Cas. Diodati,

Definizione e cronologia: area di materiale mobile, {area di frammenti fittili}. {non determinabile},

Modalità di individuazione: {dati bibliografici}

Distanza dall'opera in progetto: circa metri >1000

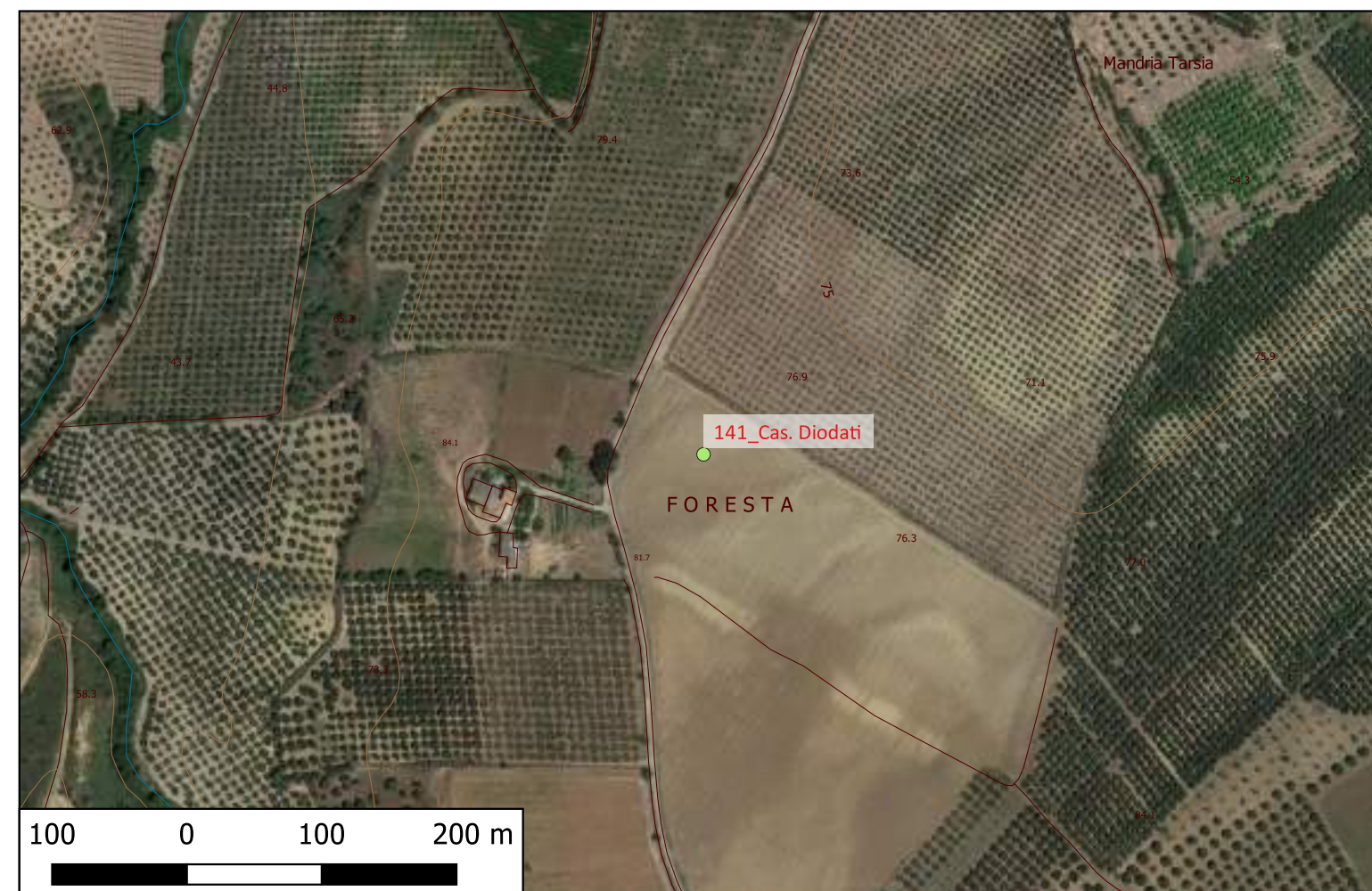
Potenziale: potenziale alto

Rischio relativo: rischio nullo

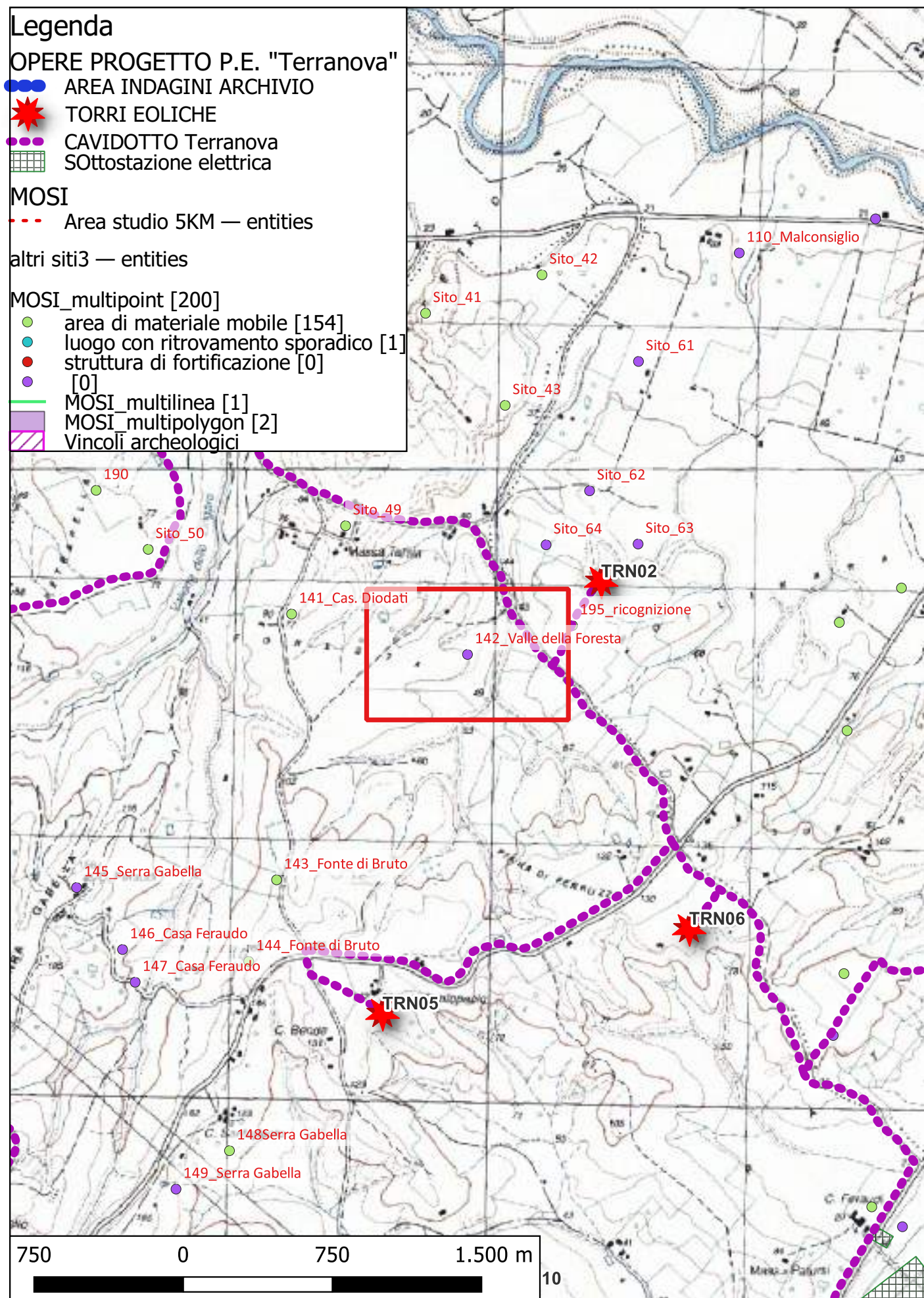
Vasta area di tegolame e cocciame

Bibliografia C. Pala, "La zona tra il Coscile e il Crati", Atti e memorie della Società Magna Grecia, N.S. IX-X, 1968-1969 (1969), pp. 124-134.

Dati Archivio:



Sito 142 - 142_Valle della Foresta (SABAP-CS-2023_00300-ES_000003_142)



Localizzazione: Terranova da Sibari (CS) - Cas. Diodati,

Definizione e cronologia: area ad uso funerario, {tomba}. {non determinabile},

Modalità di individuazione: {dati bibliografici}

Distanza dall'opera in progetto: circa metri 200-500 **Potenziale:** potenziale alto

Rischio relativo: rischio basso

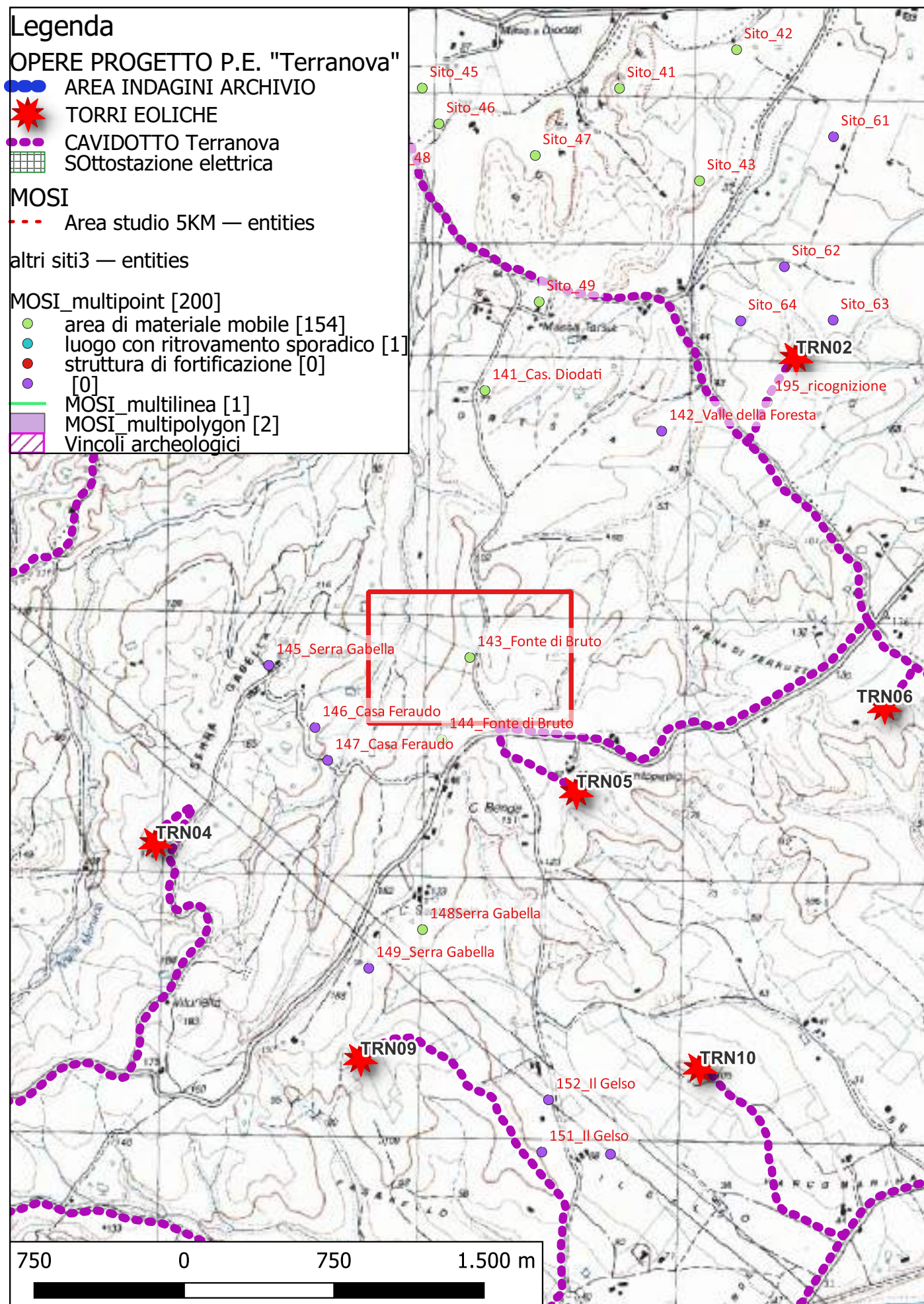
Tomba con struttura a blocchi di puddinga squadrati rozzamente. Intorno dispersione cocci.

Bibliografia C. Pala, "La zona tra il Coscile e il Crati", Atti e memorie della Società Magna Grecia, N.S. IX-X, 1968-1969 (1969), pp. 124-134.

Dati Archivio:



Sito 143 - 143_Fonte di Bruto (SABAP-CS-2023_00300-ES_000003_143)



Localizzazione: Terranova da Sibari (CS) - Fonte di Bruto,

Definizione e cronologia: area di materiale mobile, {area di materiale eterogeneo}. {Età Romana},

Modalità di individuazione: {dati bibliografici}

Distanza dall'opera in progetto: circa metri 200-500 **Potenziale:** potenziale alto **Rischio relativo:** rischio basso

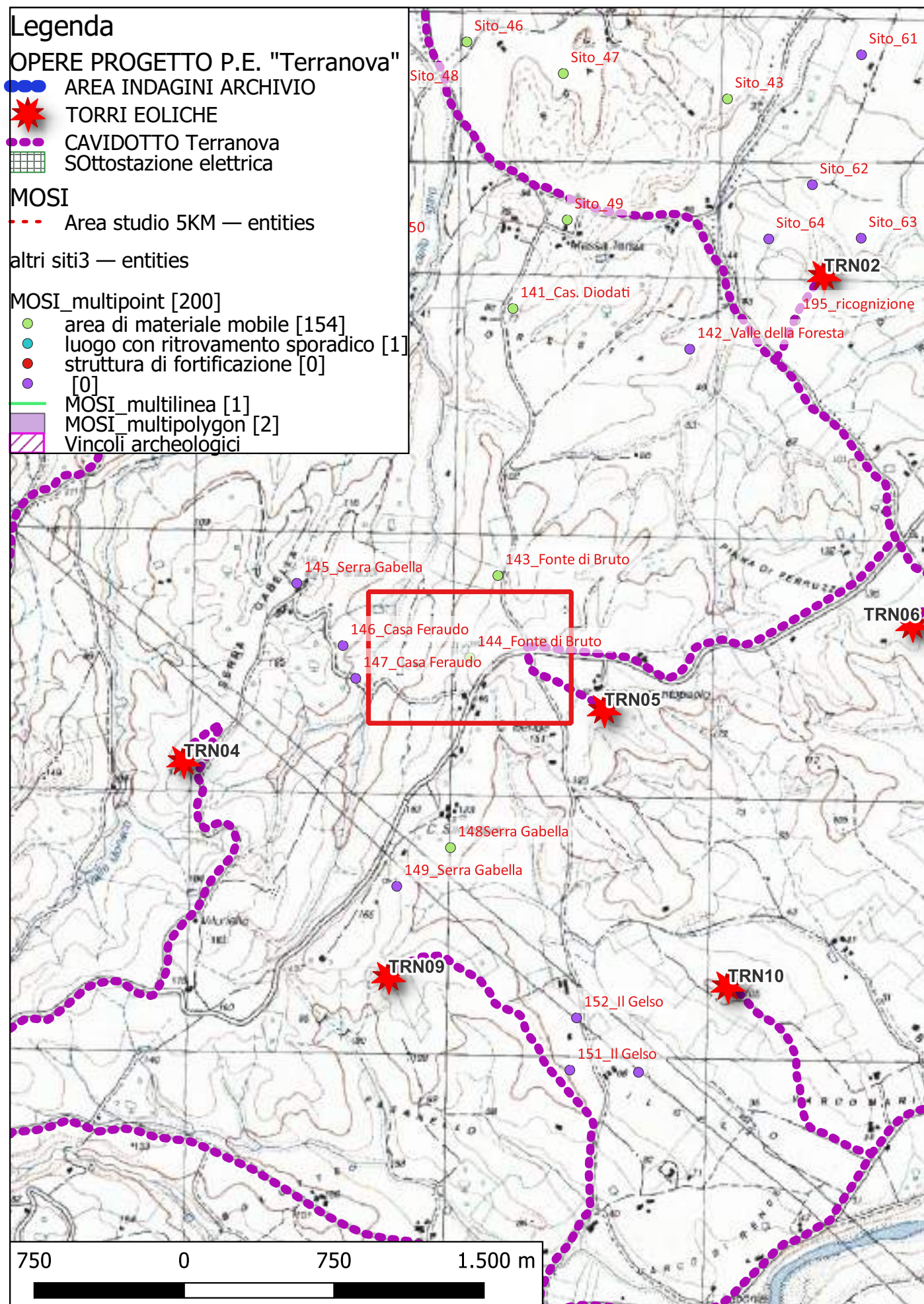
600 m ad E di Cas. Feraudi vennero rinvenuti tubi idraulici in terracotta (provenienti da sito_210)

Bibliografia C. Pala, "La zona tra il Coscile e il Crati", Atti e memorie della Società Magna Grecia, N.S. IX-X, 1968-1969 (1969), pp. 124-134.

Dati Archivio:



Sito 144 - 144_Fonte di Bruto (SABAP-CS-2023_00300-ES_000003_144)



Localizzazione: Terranova da Sibari (CS) - Fonte di Bruto,

Definizione e cronologia: area di materiale mobile, {area di materiale eterogeneo}. {Età Romana},

Modalità di individuazione: {dati bibliografici}

Distanza dall'opera in progetto: circa metri 200-500

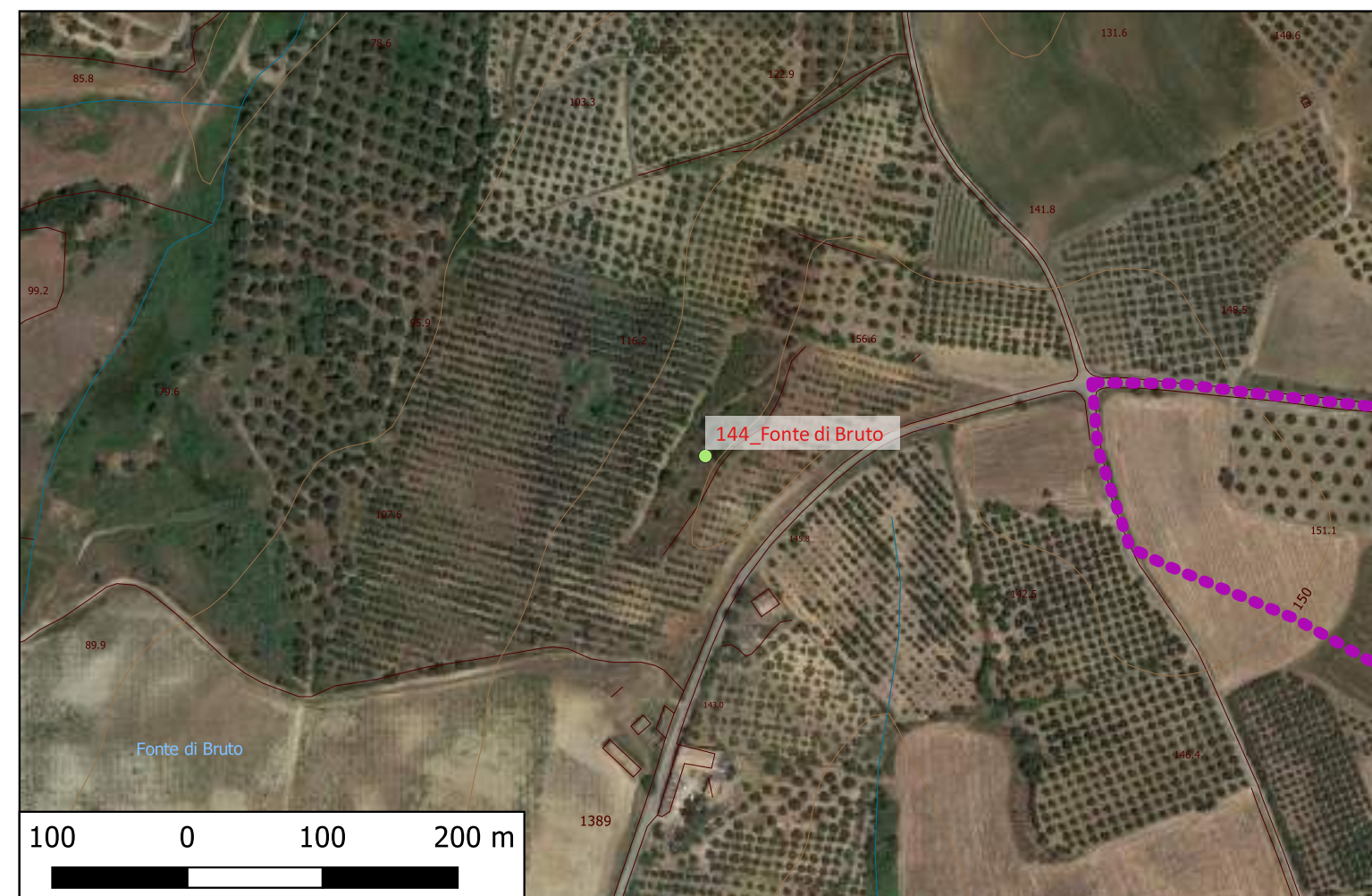
Potenziale: potenziale alto

Rischio relativo: rischio basso

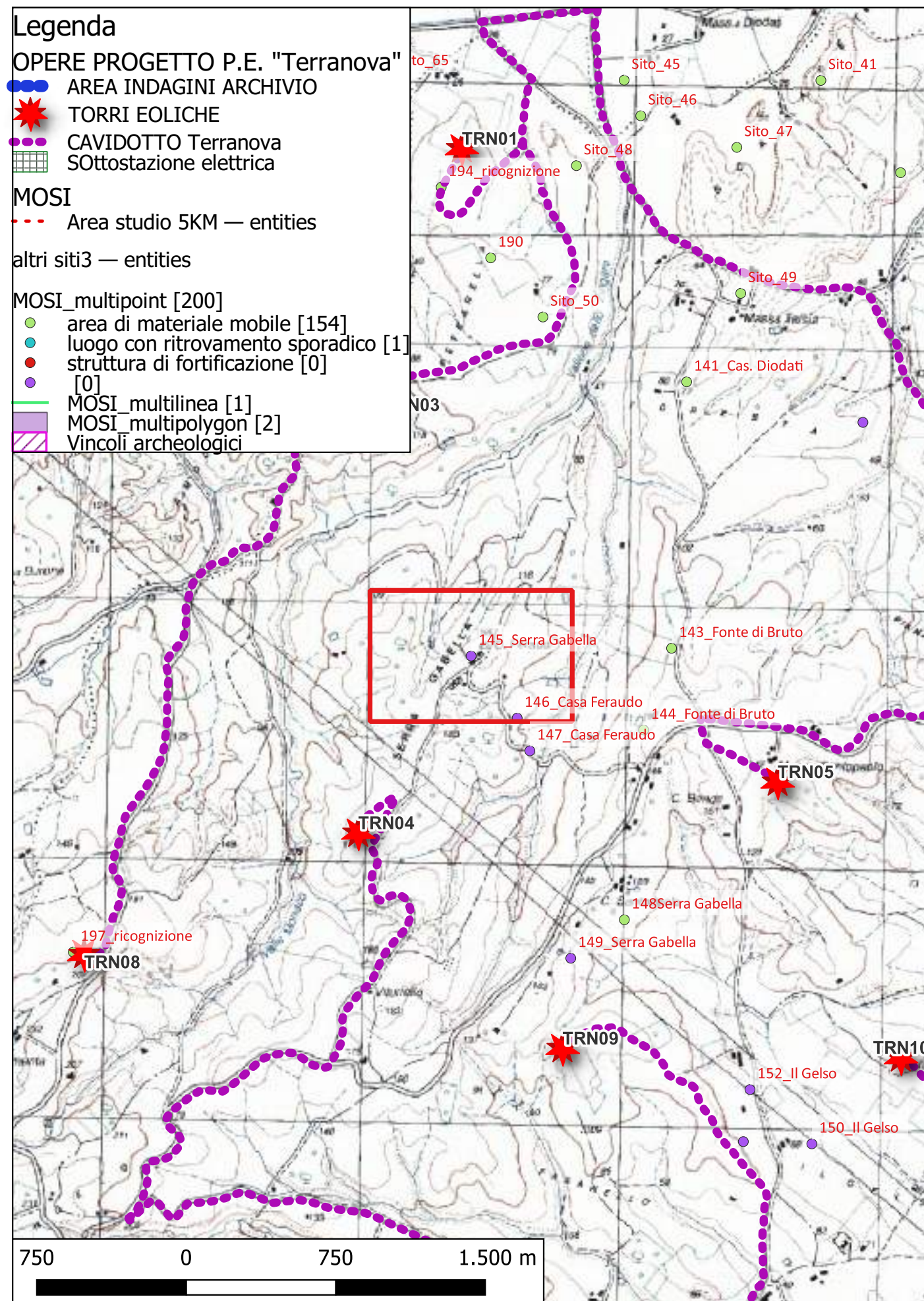
Fonte sfruttata in antichità, canalizzata con tubi idraulici in terracotta ora non visibili perché ricoperta da muratura moderna

Bibliografia C. Pala, "La zona tra il Coscile e il Crati", Atti e memorie della Società Magna Grecia, N.S. IX-X, 1968-1969 (1969), pp. 124-134.

Dati Archivio:



Sito 145 - 145_Serra Gabella (SABAP-CS-2023_00300-ES_000003_145)



Localizzazione: Terranova da Sibari (CS) - Serra Gabella,

Definizione e cronologia: area ad uso funerario, {}. {Età Romano imperiale},

Modalità di individuazione: {dati bibliografici}

Distanza dall'opera in progetto: circa metri >1000

Potenziale: potenziale alto

Rischio relativo: rischio nullo

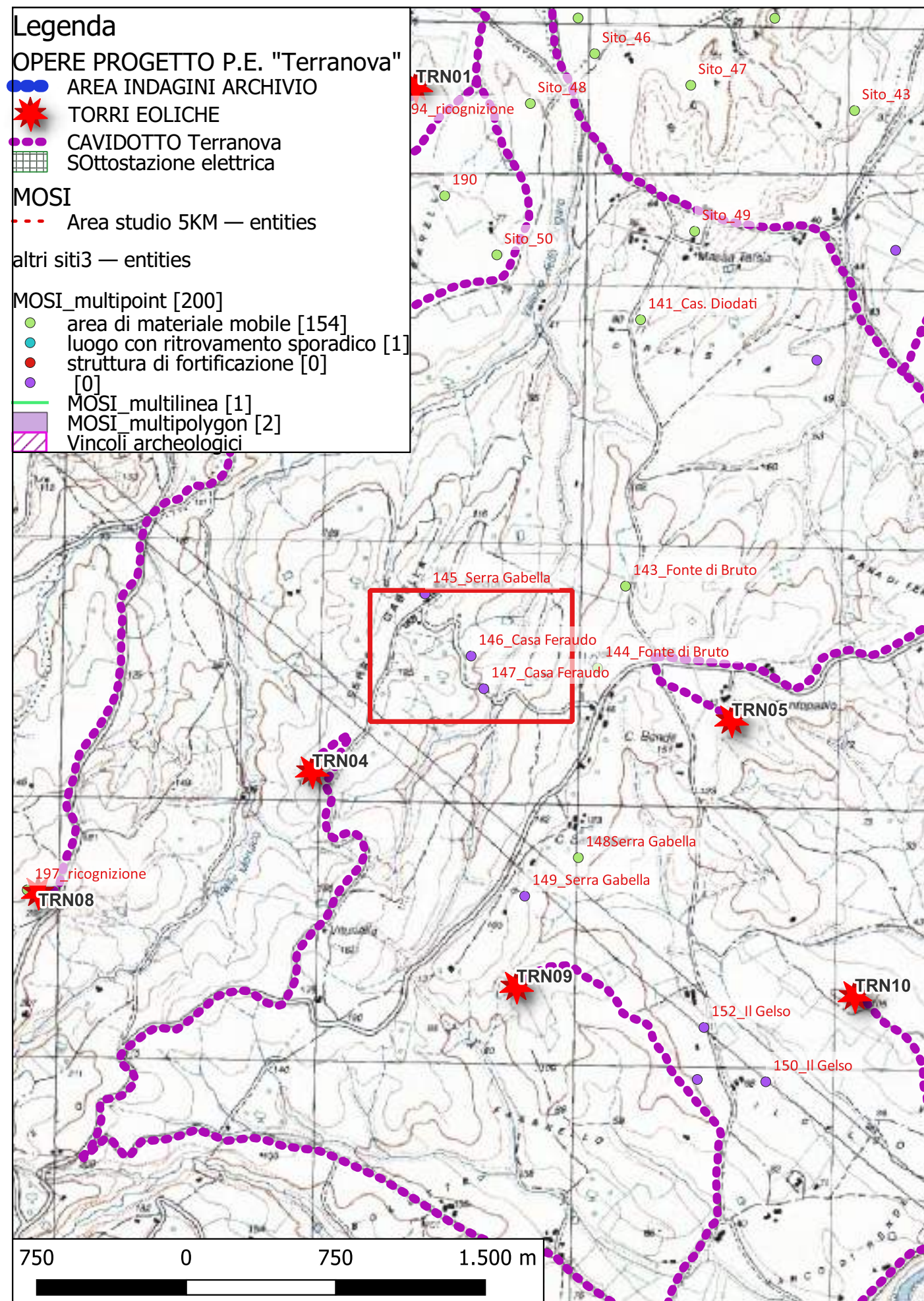
rudere in calcestruzzo

Bibliografia C. Pala, "La zona tra il Coscile e il Crati", Atti e memorie della Società Magna Grecia, N.S. IX-X, 1968-1969 (1969), pp. 124-134.
A. Taliano Grasso, La viabilità romana nella Calabria settentrionale e centrale, Tesi di Dottorato, Università di Bologna, 1994.

Dati Archivio:



Sito 146 - 146_Casa Feraudo (SABAP-CS-2023_00300-ES_000003_146)



Localizzazione: Terranova da Sibari (CS) - Casa Feraudo,

Definizione e cronologia: area ad uso funerario, {}. {Età Romano imperiale}, Età romano imperiale

Modalità di individuazione: {dati bibliografici}

Distanza dall'opera in progetto: circa metri 500-1000 **Potenziale:** potenziale alto **Rischio relativo:** rischio nullo

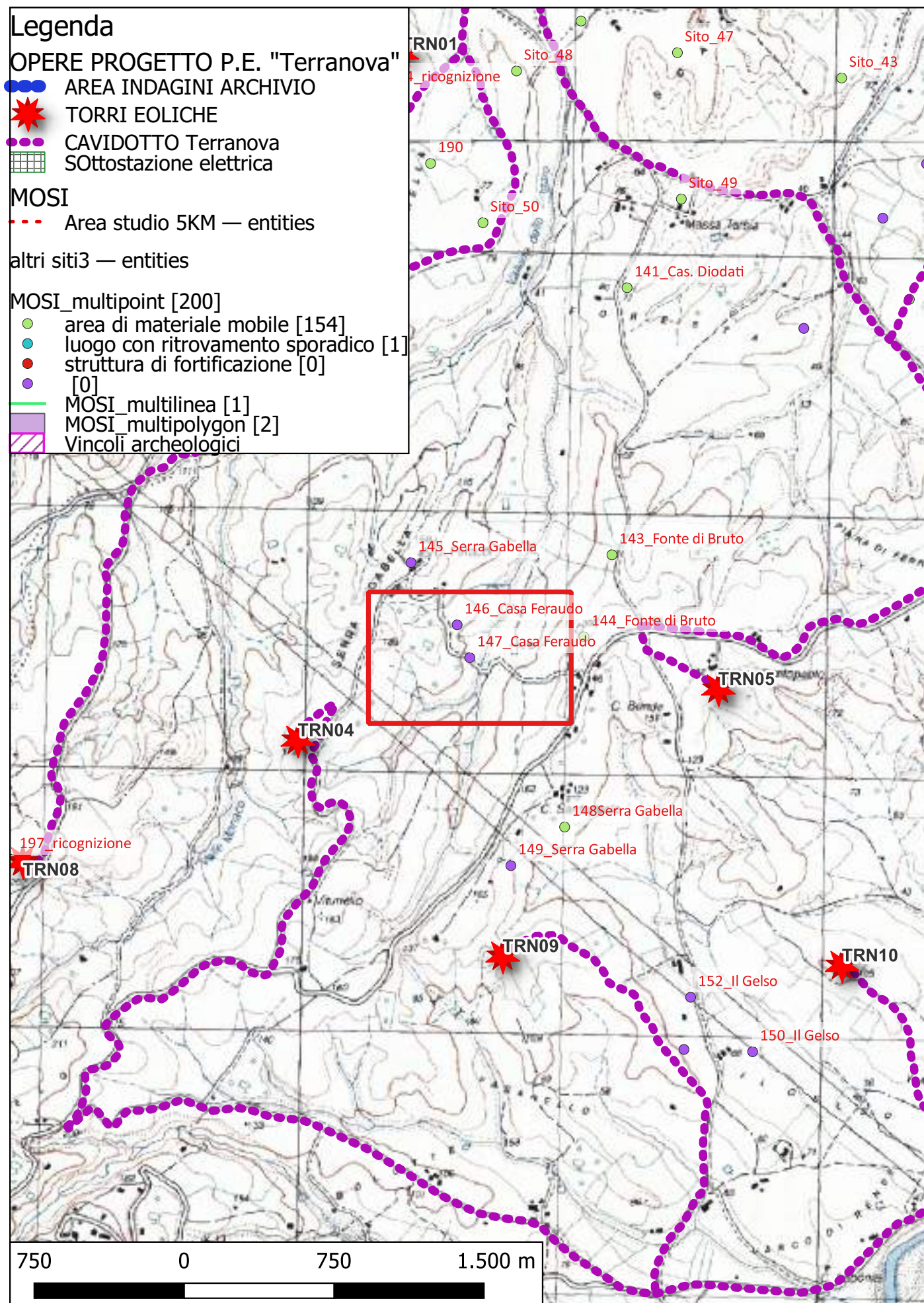
rudere in calcestruzzo con rivestimento di tegole, mattoni di reimpiego e pietre. Pianta rettangolare di m. 3,7 x 3,2. All'interno tre loculi.

Bibliografia A. Taliano Grasso, La viabilità romana nella Calabria settentrionale e centrale, Tesi di Dottorato, Università di Bologna, 1994.
C. Pala, "La zona tra il Coscile e il Crati", Atti e memorie della Società Magna Grecia, N.S. IX-X, 1968-1969 (1969), pp. 124-134.

Dati Archivio:



Sito 147 - 147_Casa Feraudo (SABAP-CS-2023_00300-ES_000003_147)



Localizzazione: Terranova da Sibari (CS) - Casa Feraudo,

Definizione e cronologia: area ad uso funerario, {}, {Età Romano imperiale}, Età romano imperiale

Modalità di individuazione: {dati bibliografici}

Distanza dall'opera in progetto: circa metri >1000

Potenziale: potenziale alto

Rischio relativo: rischio nullo

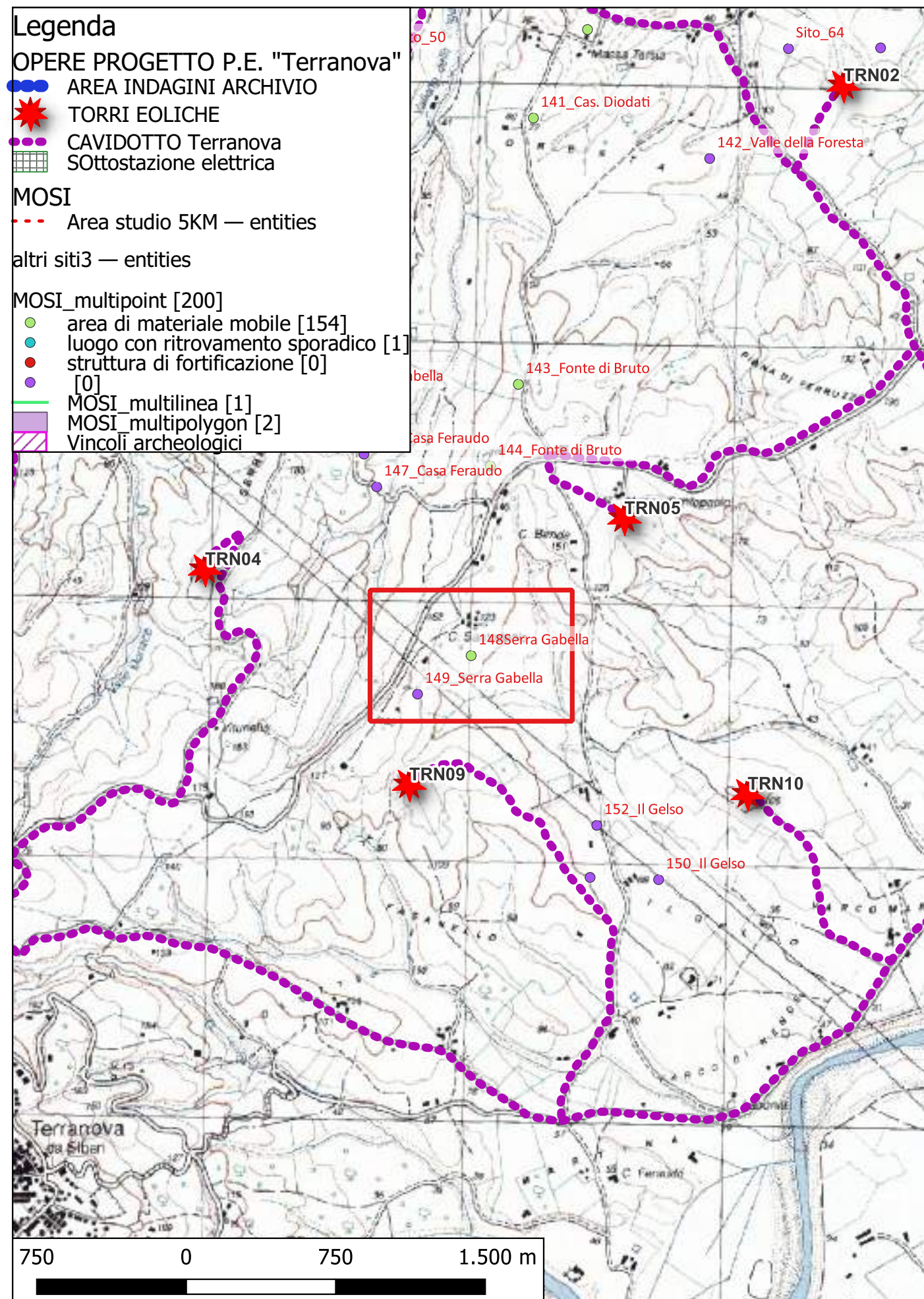
rudere in calcestruzzo con rivestimento di tegole, mattoni di reimpiego e pietre.

Bibliografia A. Taliano Grasso, La viabilità romana nella Calabria settentrionale e centrale, Tesi di Dottorato, Università di Bologna, 1994.
C. Pala, "La zona tra il Coscile e il Crati", Atti e memorie della Società Magna Grecia, N.S. IX-X, 1968-1969 (1969), pp. 124-134.

Dati Archivio:



Sito 148 - 148Serra Gabella (SABAP-CS-2023_00300-ES_000003_148)



Localizzazione: Terranova da Sibari (CS) - Masseria Santopaolo,

Definizione e cronologia: area di materiale mobile, {area di materiale eterogeneo}. {Età Romana, Età Romano imperiale},

Modalità di individuazione: {dati bibliografici}

Distanza dall'opera in progetto: circa metri >1000

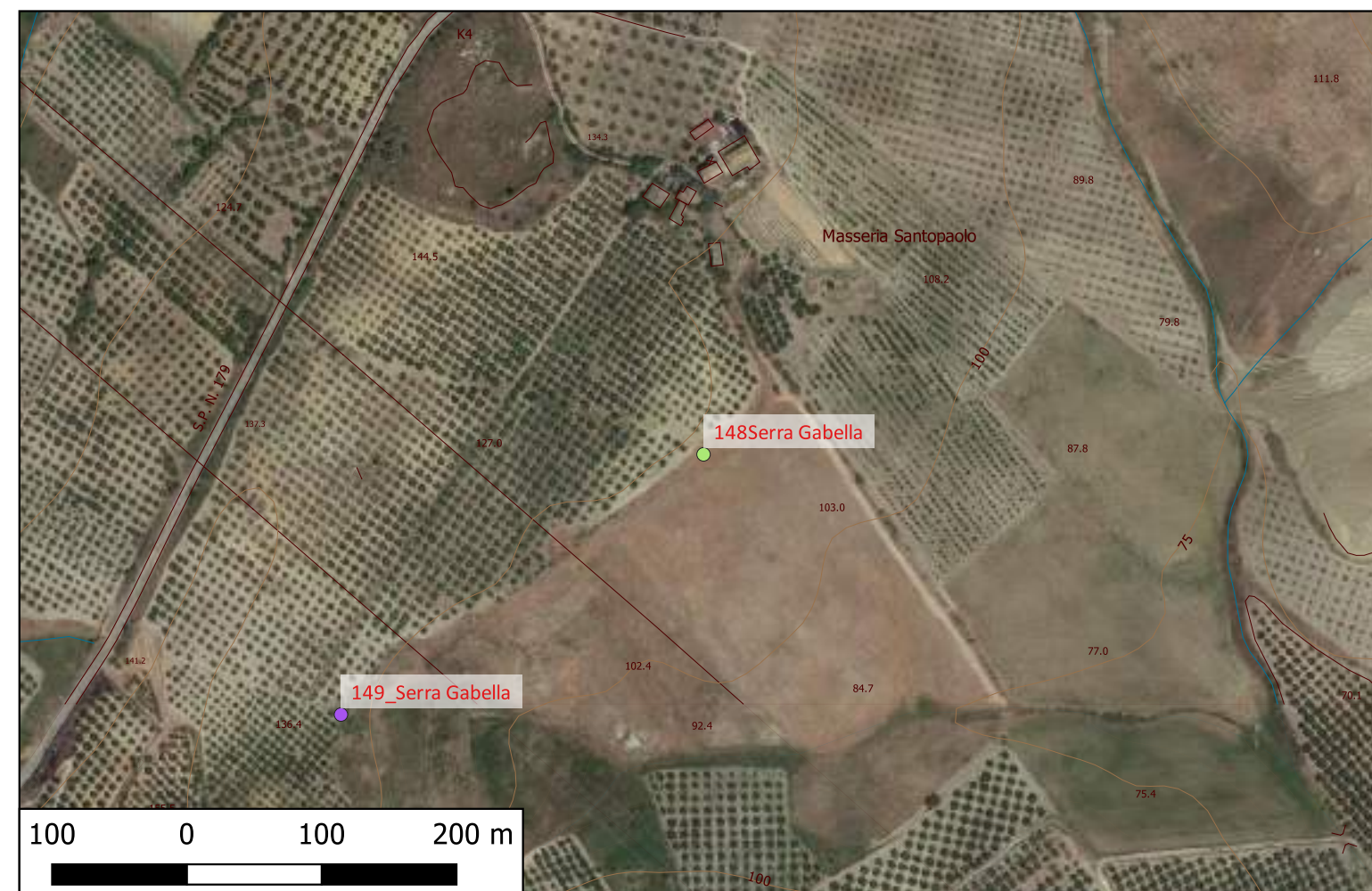
Potenziale: potenziale alto

Rischio relativo: rischio nullo

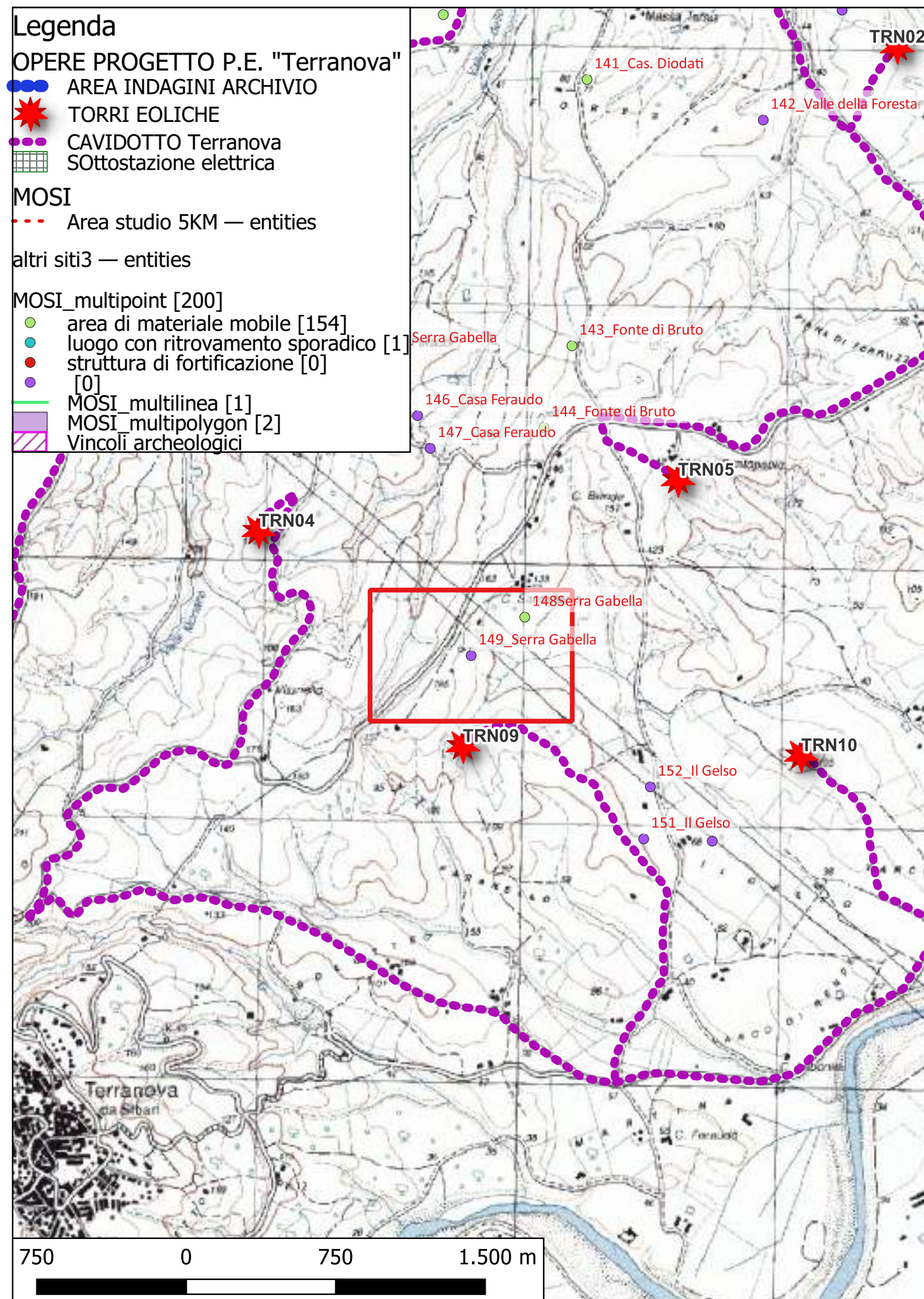
(IGM F. 229 II S.E. Sez. C) Fitta area di tegolame e cocciame. Grosso frammento di dolio. Secondo informazioni del proprietario del terreno, vennero qui trovate lucerne in terracotta con copertura a vernice nera, bracciali di bronzo ed un pavimento in mosaico policromo con decorazione a leoni e tori, materiali di crollo, tubuli in terracotta, frammenti di Terra Sigillata Italica.

Bibliografia A. Taliano Grasso, La viabilità romana nella Calabria settentrionale e centrale, Tesi di Dottorato, Università di Bologna, 1994.
C. Pala, "La zona tra il Coscile e il Crati", Atti e memorie della Società Magna Grecia, N.S. IX-X, 1968-1969 (1969), pp. 124-134.

Dati Archivio:



Sito 149 - 149_Serra Gabella (SABAP-CS-2023_00300-ES_000003_149)



Localizzazione: Terranova da Sibari (CS) - Masseria Santopaolo,

Definizione e cronologia: infrastruttura idrica, {condotta}. {Età Romana, Età Romano imperiale}, Età romana

Modalità di individuazione: {dati bibliografici}

Distanza dall'opera in progetto: circa metri >1000

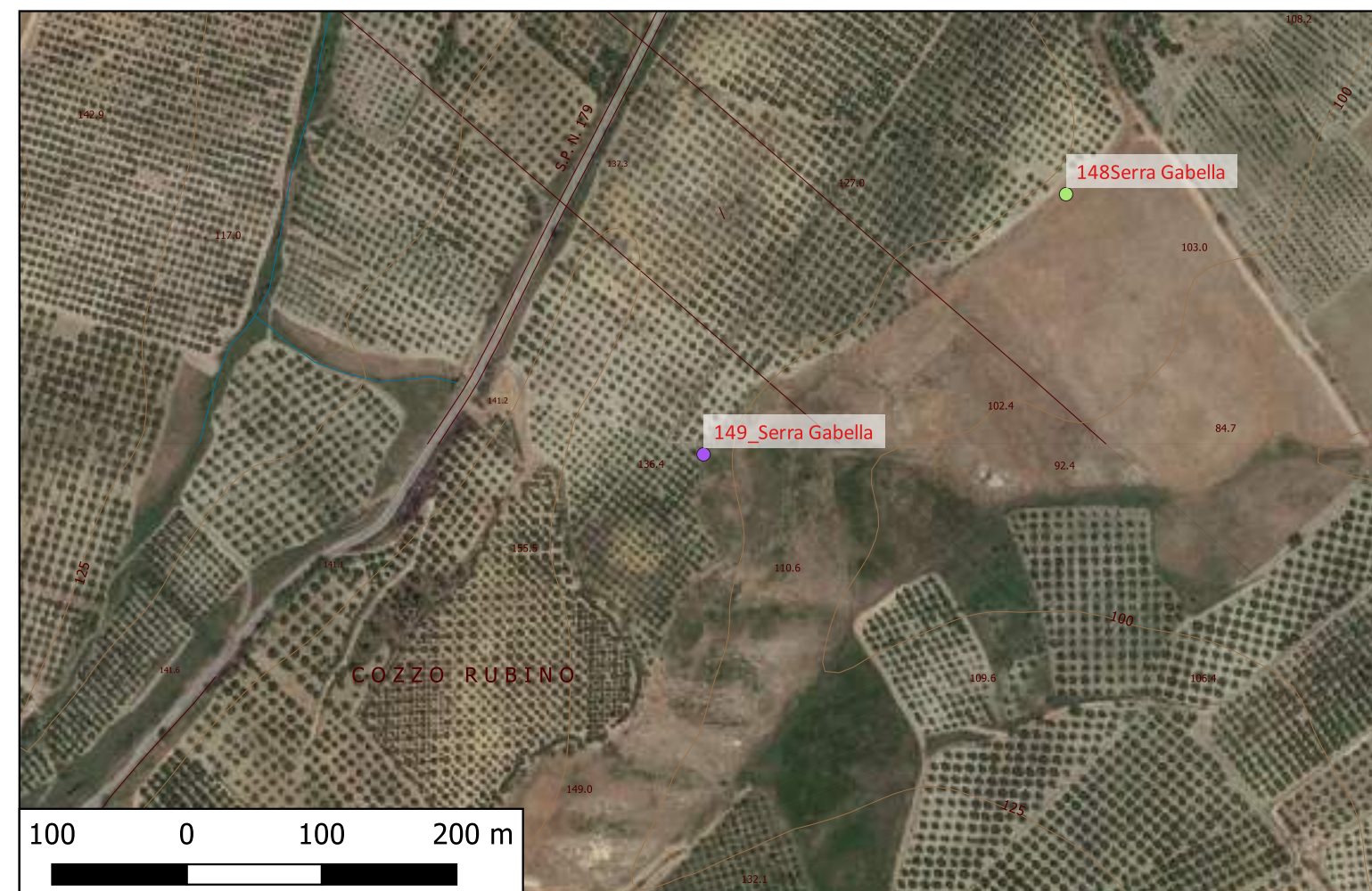
Potenziale: potenziale alto

Rischio relativo: rischio nullo

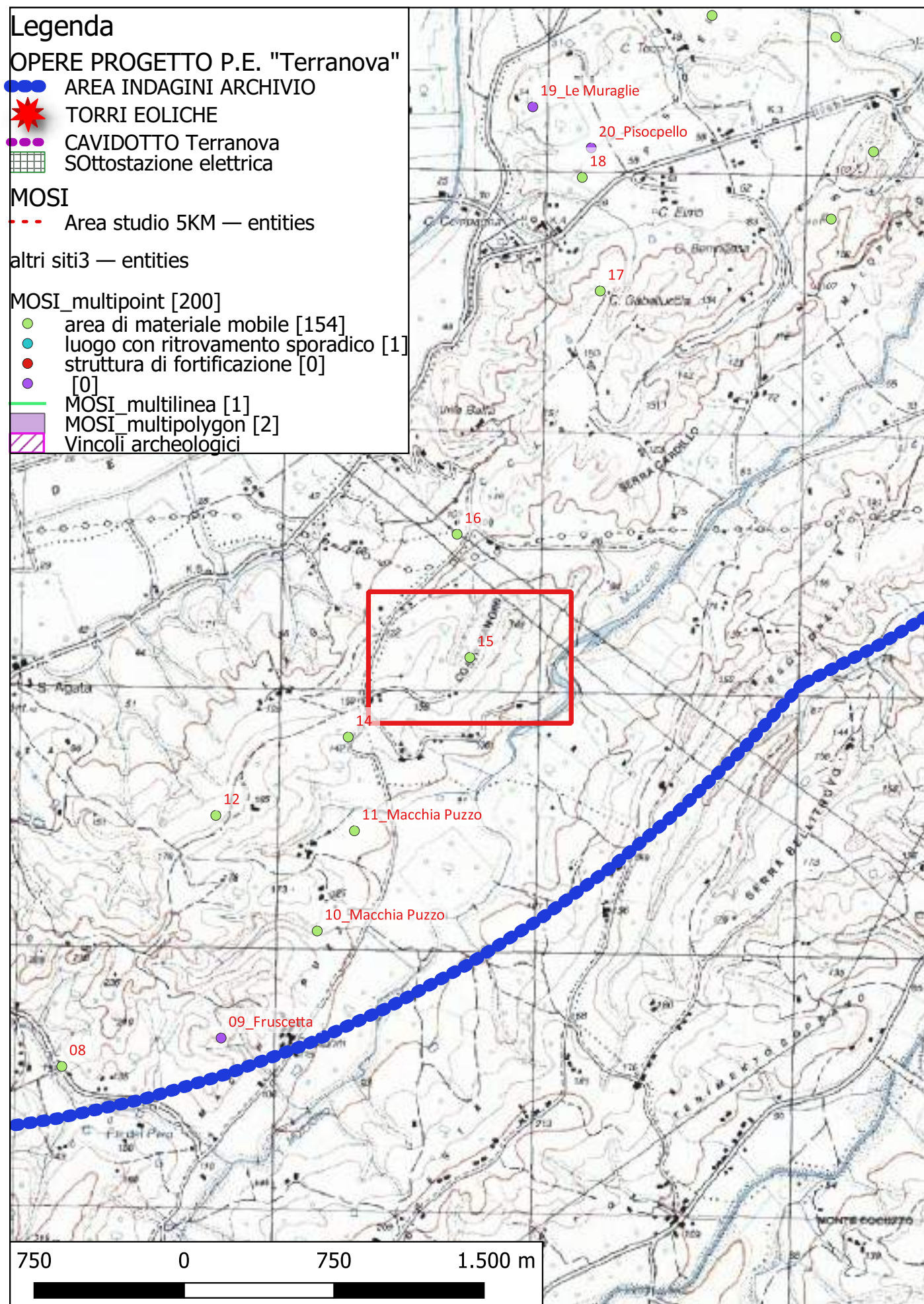
(IGM F. 229 II S.E. Sez. C) Fitta area di tegolame e cocciame. 200 m s SO di Mass. Santopaolo, tubuli in terracotta

Bibliografia A. Taliano Grasso, La viabilità romana nella Calabria settentrionale e centrale, Tesi di Dottorato, Università di Bologna, 1994.
C. Pala, "La zona tra il Coscile e il Crati", Atti e memorie della Società Magna Grecia, N.S. IX-X, 1968-1969 (1969), pp. 124-134.

Dati Archivio:



Sito 15 - 15 (SABAP-CS-2023_00300-ES_000003_15)



Localizzazione: Corigliano-Rossano (CS) - Costa Magini,

Definizione e cronologia: area di materiale mobile, {area di frammenti fittili}. {Età Romana},

Modalità di individuazione: {dati bibliografici}

Distanza dall'opera in progetto: circa metri >1000

Potenziale: potenziale alto

Rischio relativo: rischio nullo

Area di fr. ti tegole e ceramica romana (900 m a S di Villa Baffa).

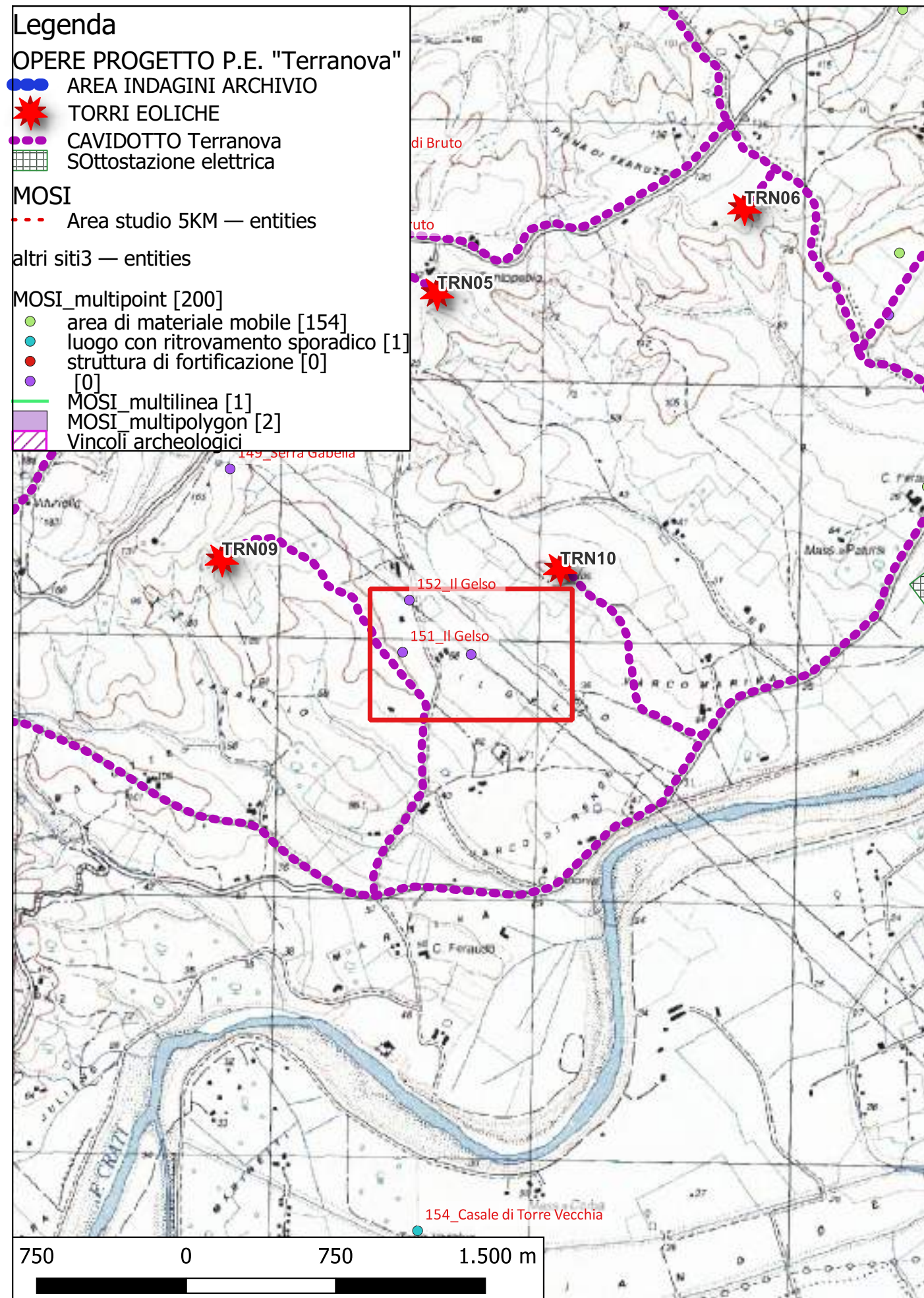
Bibliografia De Rossi 1969, 138, n. 620.

L. Quilici, S. Quilici Gigli, C. Pala, et al, Carta archeologica della piana di Sibari, Atti e Memorie della Società Magna Grecia, Roma 1969

Dati Archivio:



Sito 150 - 150_II Gelso (SABAP-CS-2023_00300-ES_000003_150)



Localizzazione: Terranova da Sibari (CS) - Masseria Santopaolo,

Definizione e cronologia: area ad uso funerario, {necropoli}. {Età Romano imperiale}, III-IV d.C.

Modalità di individuazione: {dati bibliografici}

Distanza dall'opera in progetto: circa metri 500-1000 **Potenziale:** potenziale alto **Rischio relativo:** rischio basso

(IGM F. 229 II S.E. Sez. C; F. 229 I N.E. Sez. D) Circa 200-400 m. a Sud di Cas. Romeo, fittissima area di tegolame e cocciame

Bibliografia Pala 1969, p. 131 nrr. 525-527; Guzzo 1981b, pp. 118, 133 nr. 178;

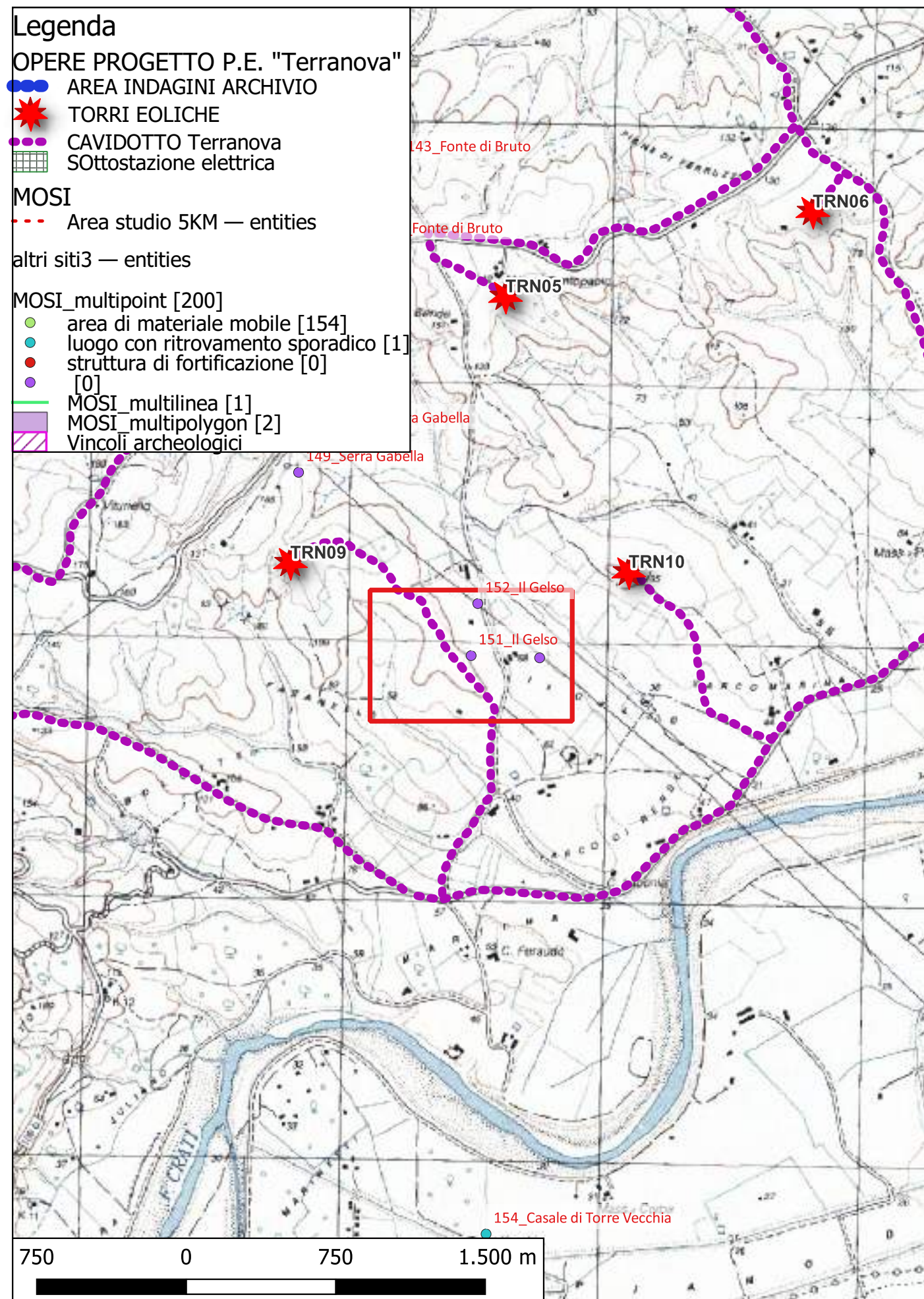
A. Taliano Grasso, La viabilità romana nella Calabria settentrionale e centrale, Tesi di Dottorato, Università di Bologna, 1994.

C. Pala, "La zona tra il Coscile e il Crati" Atti e memoria della Società Magna Graecia N.S. IX-X, 1968-1969 (1969), pp. 121-124

Dati Archivio:



Sito 151 - 151_II Gelso (SABAP-CS-2023_00300-ES_000003_151)



Localizzazione: Terranova da Sibari (CS) - Masseria Santopaolo,

Definizione e cronologia: area ad uso funerario, {necropoli}. {Età Romano imperiale},

Modalità di individuazione: {dati bibliografici, ricognizione archeologica/survey }

Distanza dall'opera in progetto: circa metri 50-100

Potenziale: potenziale alto

Rischio relativo: rischio alto

(IGM F. 229 II S.E. Sez. C; F. 229 I N.E. Sez. D) Circa 200-400 m. a Sud di Cas. Romeo, alla sinistra del fiume Crati: necropoli del III-IV secolo d.C. Tra i materiali dei corredi: arnesi agricoli in ferro ed una moneta di Massimiano Ercoleo. Ricognizioni sul tratto di cavidotto da progetto ha permesso di osservare sporadico cocciame.

Bibliografia Quagliati 1909, pp. 182-183; Pala 1969, p. 131 nrr. 525-527; Guzzo 1981b, pp. 118, 133 nr. 178; Taliano Grasso 1994, p. 29 nr. 158.

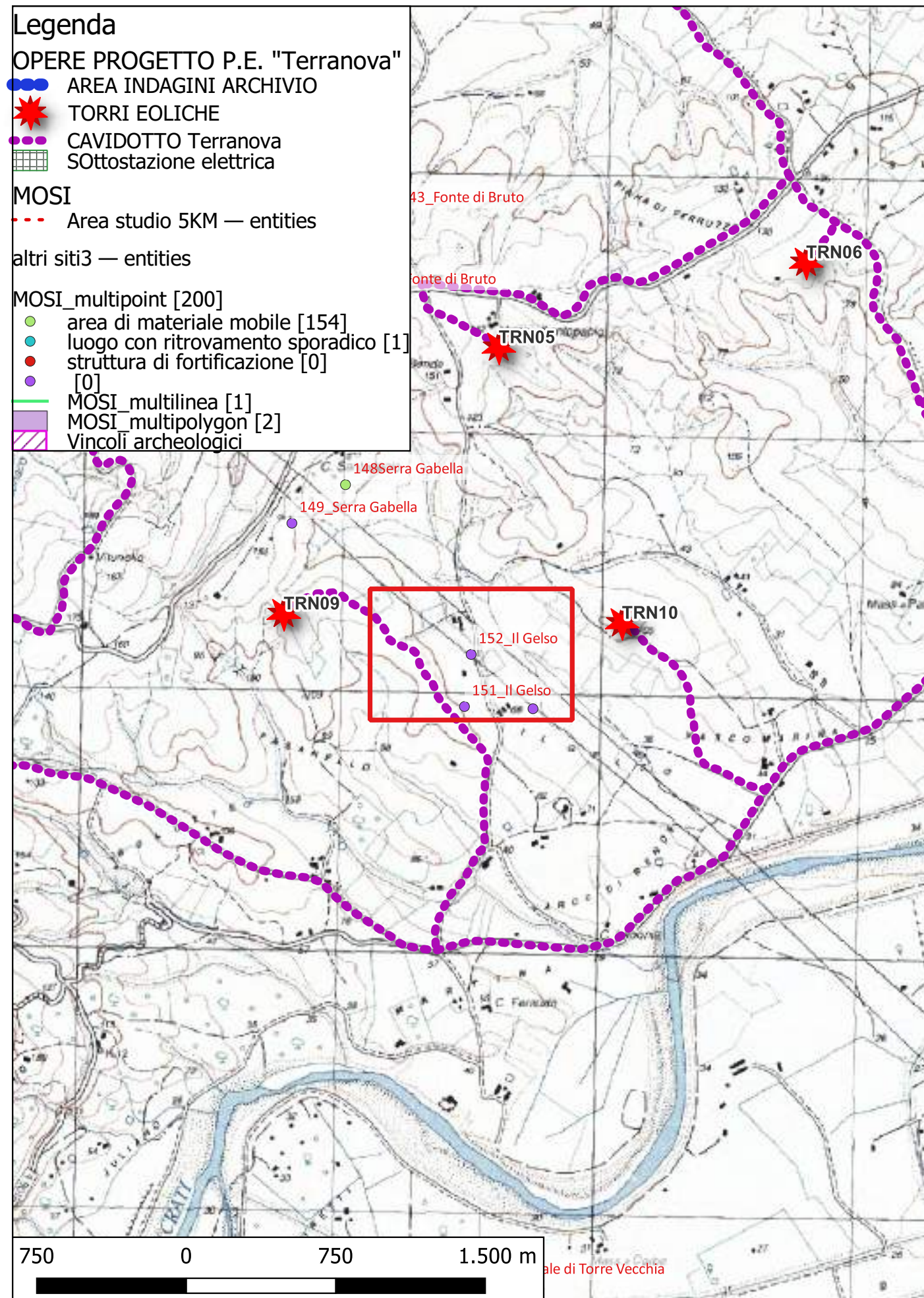
A. Taliano Grasso, La viabilità romana nella Calabria settentrionale e centrale, Tesi di Dottorato, Università di Bologna, 1994.

C. Pala, "La zona tra il Coscile e il Crati" Atti e memoria della Società Magna Graecia N.S. IX-X, 1968-1969 (1969), pp. 121-124

Dati Archivio:



Sito 152 - 152_II Gelso (SABAP-CS-2023_00300-ES_000003_152)



Localizzazione: Terranova da Sibari (CS) - Il Gelso,

Definizione e cronologia: area ad uso funerario, {necropoli}. {Età Romano imperiale},

Modalità di individuazione: {dati bibliografici}

Distanza dall'opera in progetto: circa metri 100-200 **Potenziale:** potenziale alto **Rischio relativo:** rischio alto

(IGM F. 229 II S.E. Sez. C; F. 229 I N.E. Sez. D) Circa 200 m. a Sud di Cas. Romeo rinvenute alcune tombe

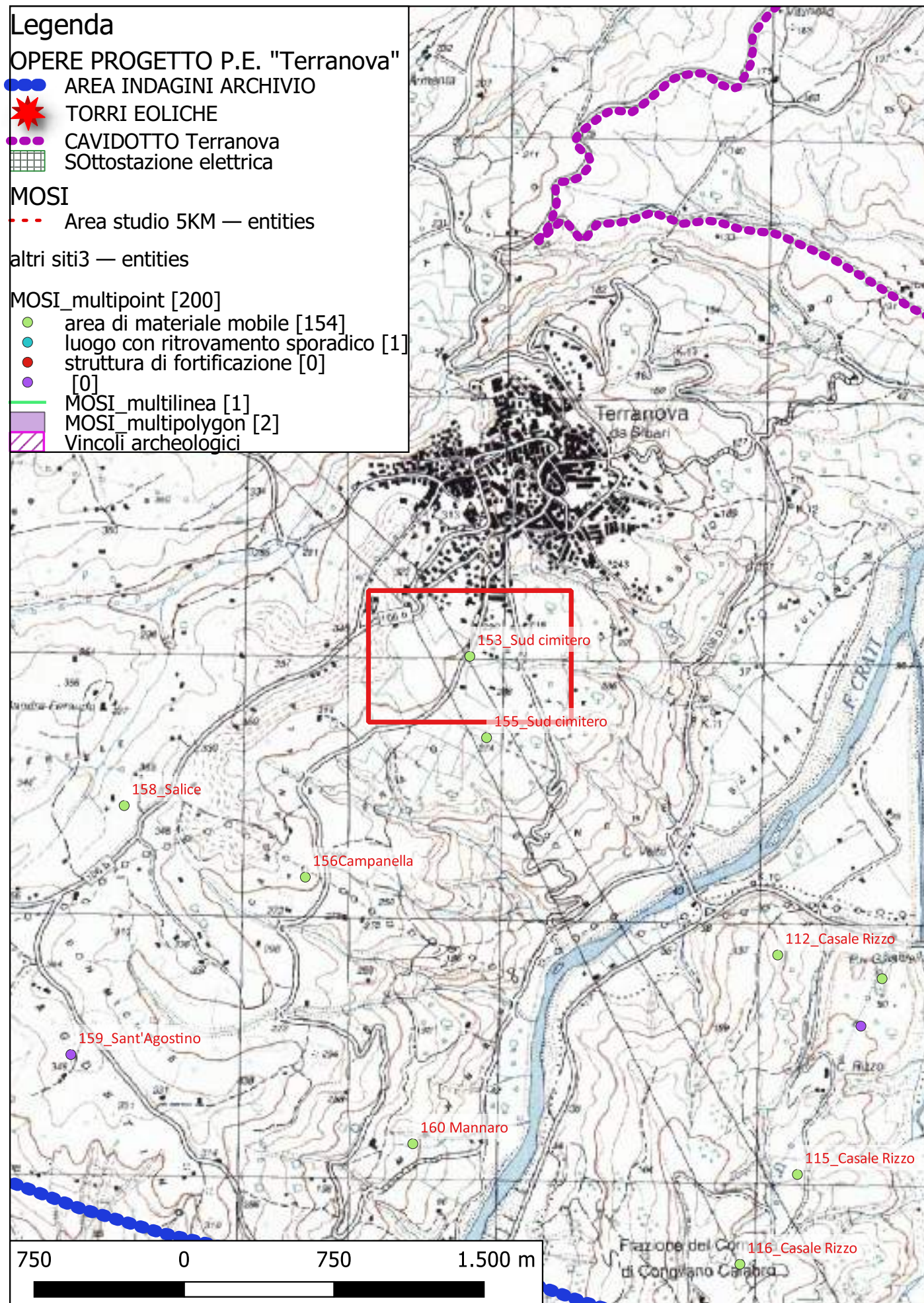
Bibliografia Quagliati 1909, pp. 182-183; Pala 1969, p. 131 nrr. 525-527; Guzzo 1981b, pp. 118, 133 nr. 178; Taliano Grasso 1994, p. 29 nr. 158.

A Taliano Grasso. La viabilità romana nella Calabria settentrionale e centrale. Tesi di Dottorato. Università di Bologna. 1994

Dati Archivio:



Sito 153 - 153_Sud cimitero (SABAP-CS-2023_00300-ES_000003_153)



Localizzazione: Terranova da Sibari (CS) - Masseria Santopaolo,

Definizione e cronologia: area di materiale mobile, {area di materiale eterogeneo}. {Età Medievale},

Modalità di individuazione: {dati bibliografici}

Distanza dall'opera in progetto: circa metri >1000

Potenziale: potenziale basso

Rischio relativo: rischio nullo

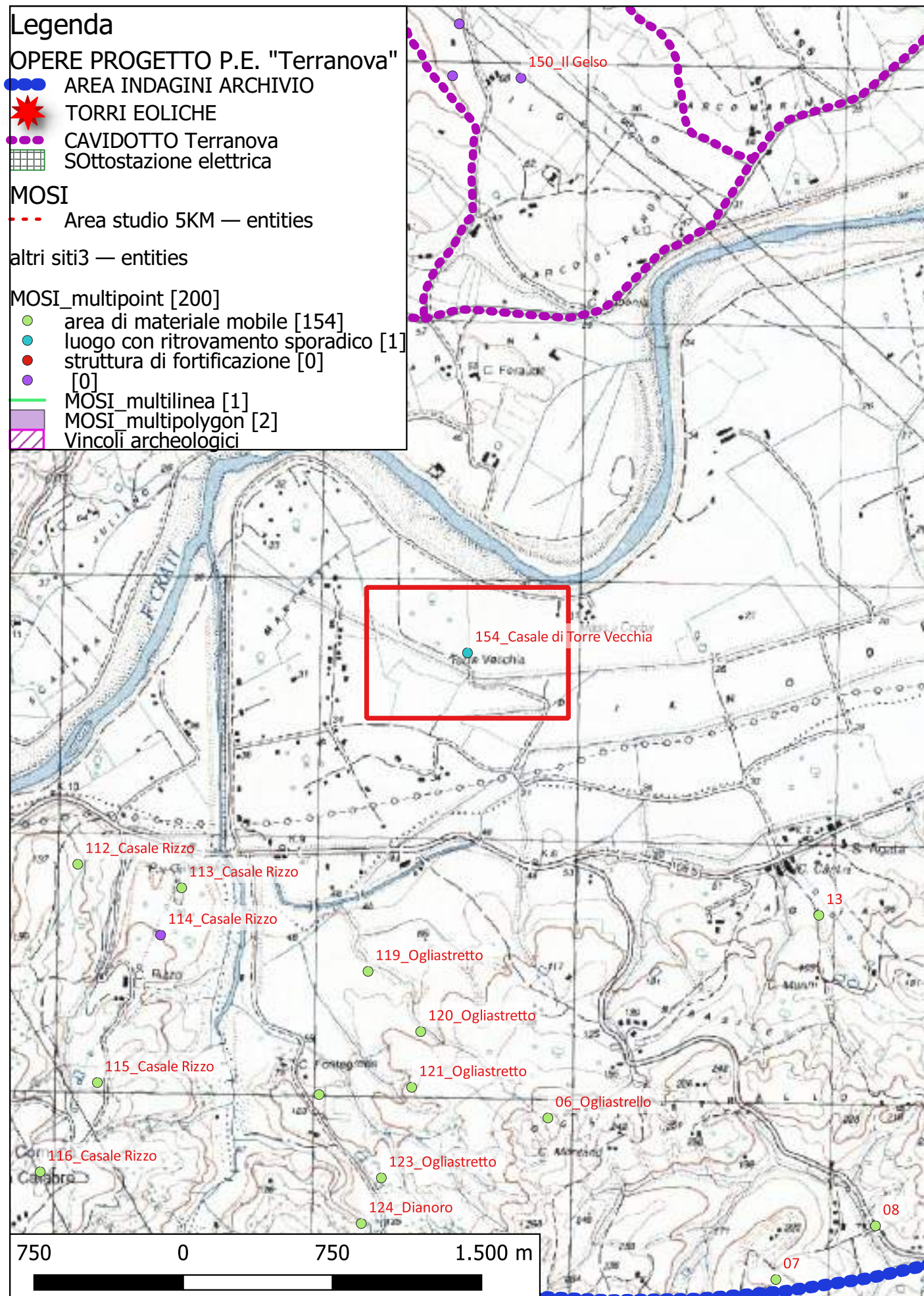
Scarsa area di cocciame. Presenete cocciame medievale

Bibliografia C. Pala, "La zona tra il Coscile e il Crati", Atti e memorie della Società Magna Grecia, N.S. IX-X, 1968-1969 (1969), pp. 124-134.

Dati Archivio:



Sito 154 - 154_Casale di Torre Vecchia (SABAP-CS-2023_00300-ES_000003_154)



Localizzazione: Terranova da Sibari (CS) - Casale di Torre Vecchia,

Definizione e cronologia: luogo con ritrovamento sporadico, {}, {Età Romana},

Modalità di individuazione: {dati bibliografici}

Distanza dall'opera in progetto: circa metri >1000

Potenziale: potenziale alto

Rischio relativo: rischio nullo

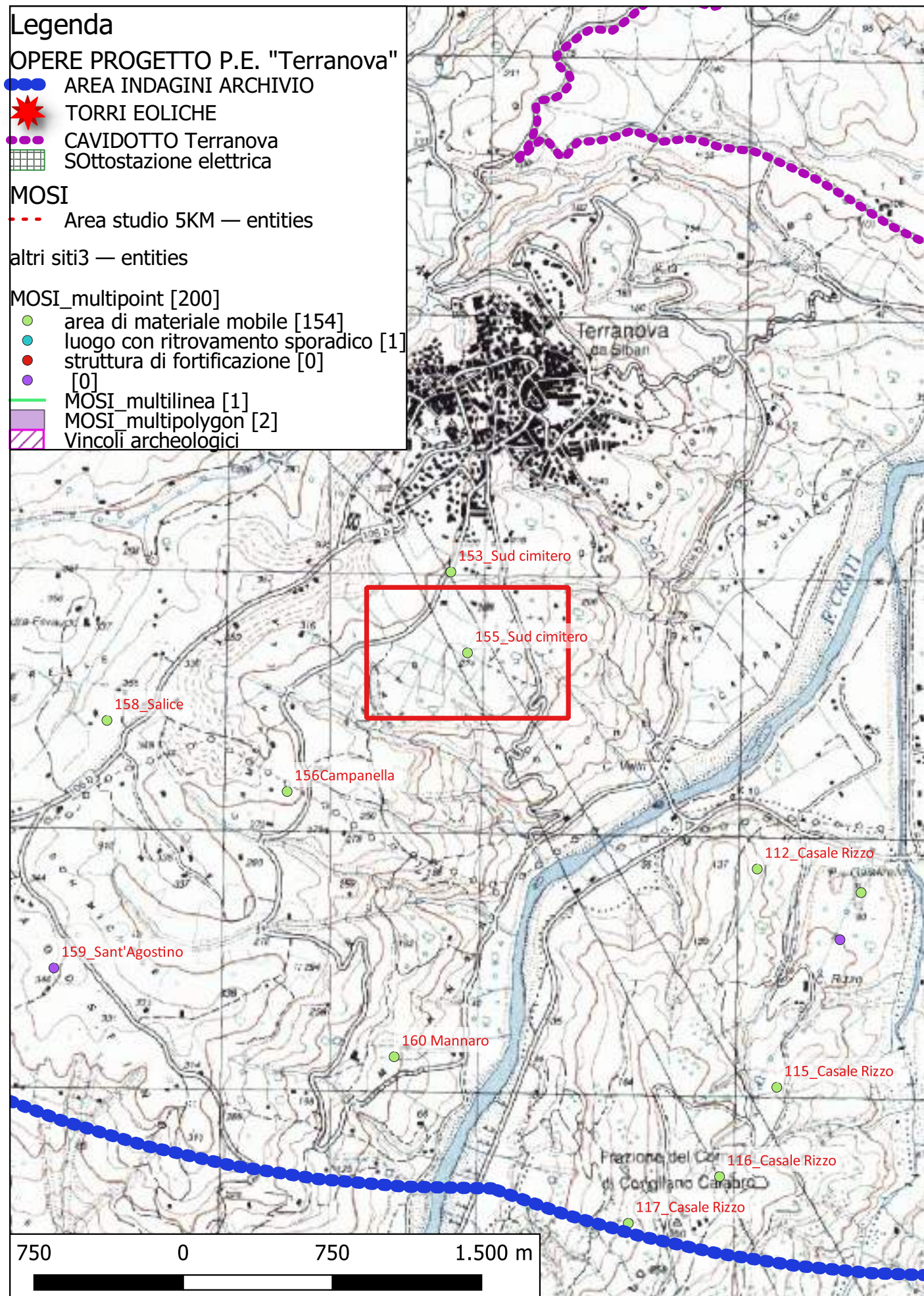
Probabili strutture di epoca romana incorporate nel Casale

Bibliografia -A. Taliano Grasso, La viabilità romana nella Calabria settentrionale e centrale, Tesi di Dottorato, Università di Bologna, 1994.
-L. Quilici, S. Quilici Gigli, C. Pala, et al, Carta archeologica della piana di Sibari, Atti e Memorie della Società Magna Grecia, Roma 1969

Dati Archivio:



Sito 155 - 155_Sud cimitero (SABAP-CS-2023_00300-ES_000003_155)



Localizzazione: Terranova da Sibari (CS) - Sud cimitero,

Definizione e cronologia: area di materiale mobile, {area di materiale eterogeneo}. {Età Medievale},

Modalità di individuazione: {dati bibliografici}

Distanza dall'opera in progetto: circa metri >1000

Potenziale: potenziale alto

Rischio relativo: rischio nullo

Scarsa area di cocciame. Presenete cocciame medievale

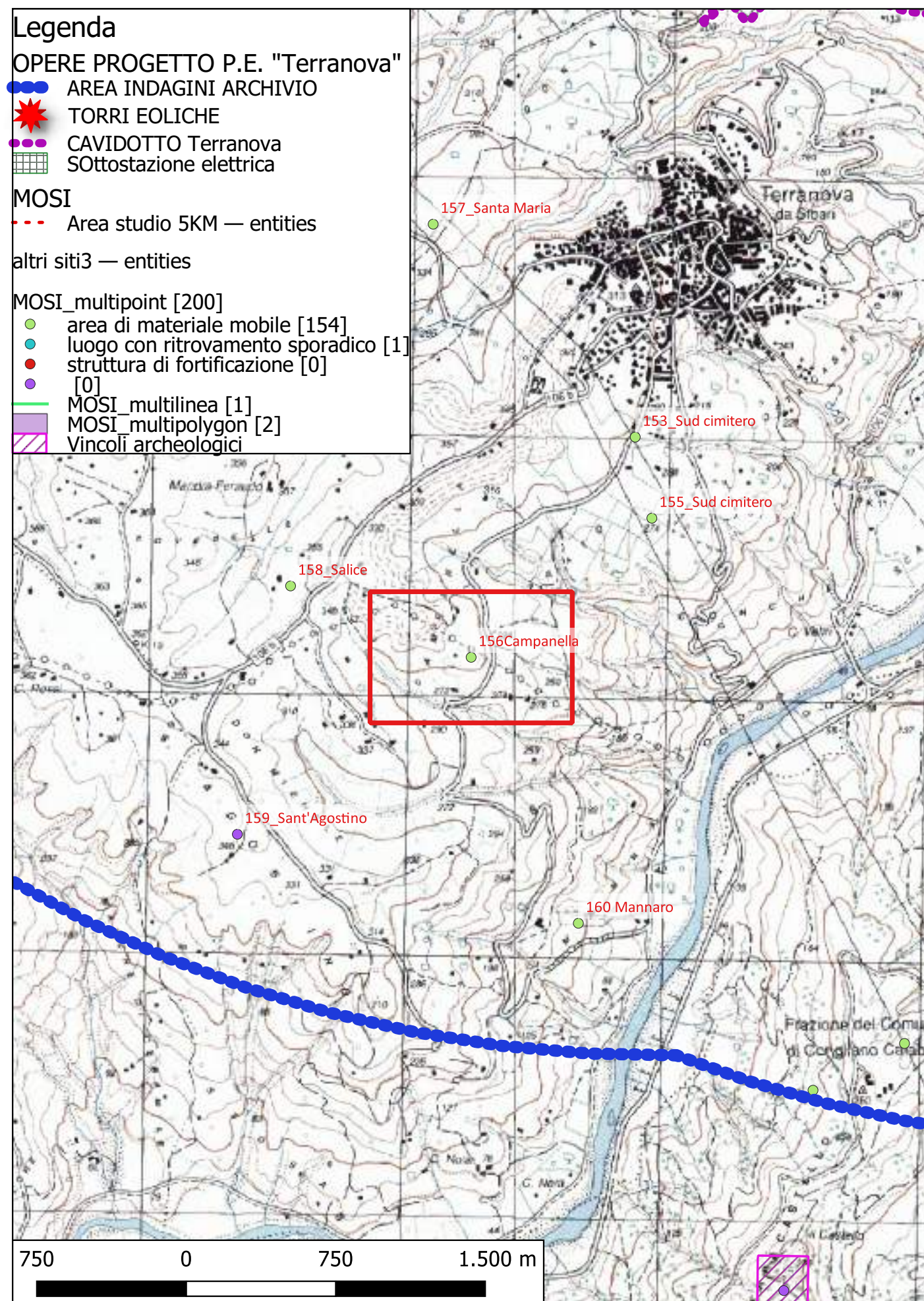
Bibliografia Pala 1969, p. 133 nr. 566

C. Pala, "La zona tra il Coscile e il Crati", Atti e memorie della Società Magna Grecia, N.S. IX-X, 1968-1969 (1969), pp. 124-134.

Dati Archivio:



Sito 156 - 156Campanella (SABAP-CS-2023_00300-ES_000003_156)



Localizzazione: Terranova da Sibari (CS) - Campanella,

Definizione e cronologia: area di materiale mobile, {area di materiale eterogeneo}. {Età Medievale},

Modalità di individuazione: {dati bibliografici}

Distanza dall'opera in progetto: circa metri >1000

Potenziale: potenziale alto

Rischio relativo: rischio nullo

Scarsa area di cocciame. Presenete cocciame medievale

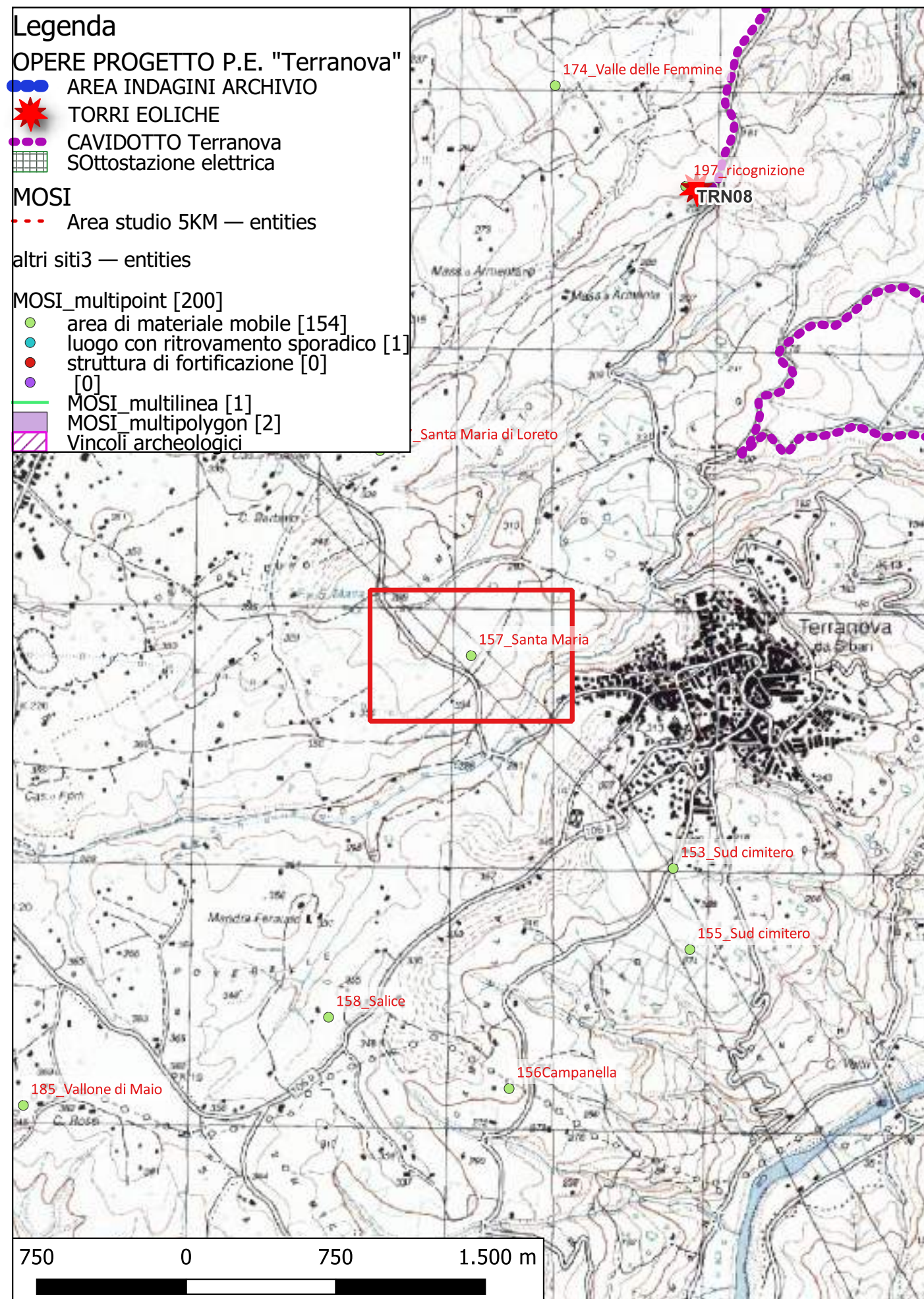
Bibliografia Pala 1969, p. 133 nr. 567; Taliano Grasso 1994, p. 29 nr. 159.

C. Pala, "La zona tra il Coscile e il Crati", Atti e memorie della Società Magna Grecia, N.S. IX-X, 1968-1969 (1969), pp. 124-134.

Dati Archivio:



Sito 157 - 157_Santa Maria (SABAP-CS-2023_00300-ES_000003_157)



Localizzazione: Terranova da Sibari (CS) - Santa Maria,

Definizione e cronologia: area di materiale mobile, {area di materiale eterogeneo}. {Età Romana, Età Romano imperiale}, I-IV d.C.

Modalità di individuazione: {dati bibliografici}

Distanza dall'opera in progetto: circa metri >1000

Potenziale: potenziale alto

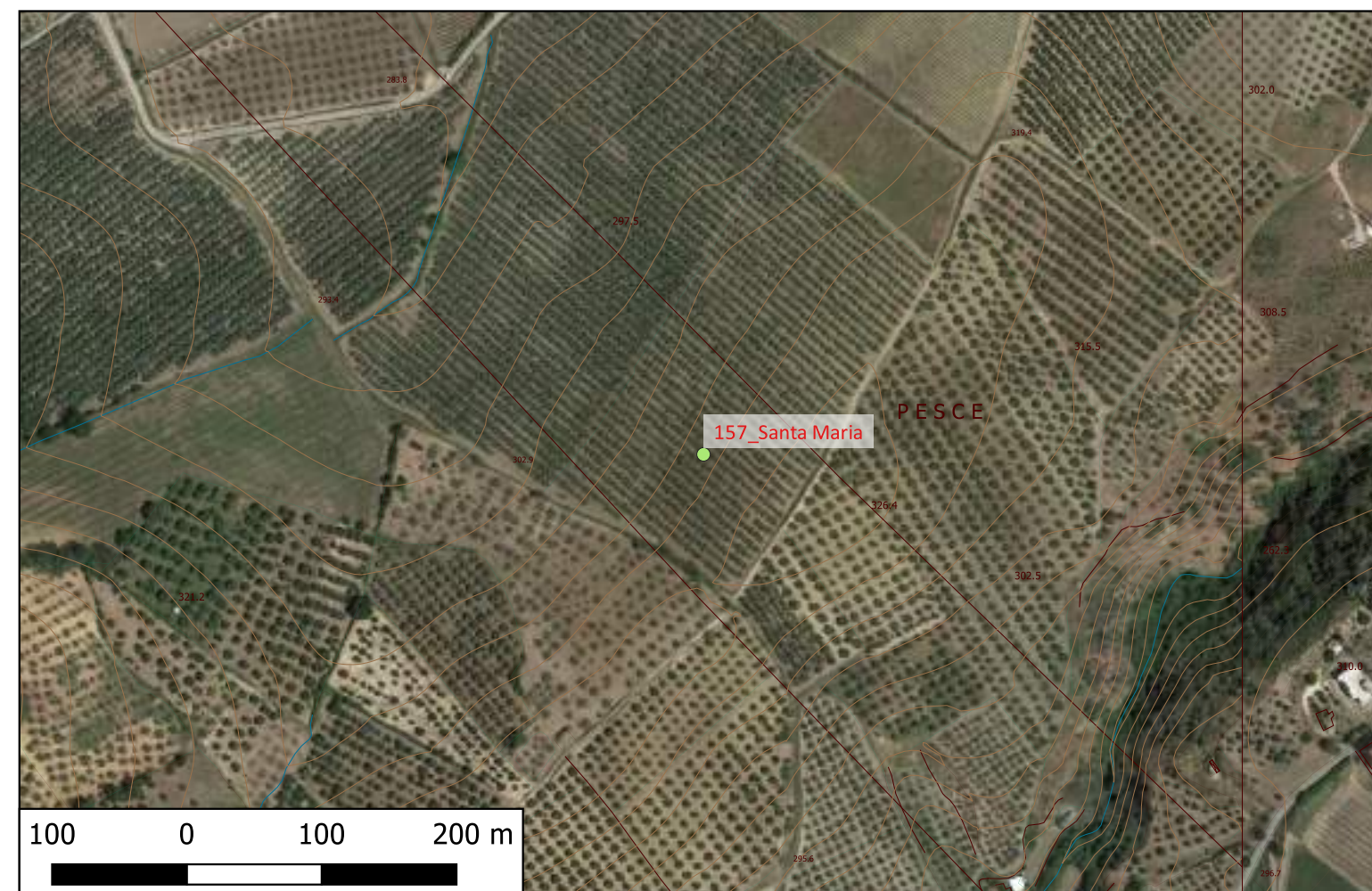
Rischio relativo: rischio nullo

area di tegolame e cocciame con frammenti di Sigillata chiara. Sono stati rinvenuti alcuni piccoli muri di fondazione ora non visibili perché distrutti dalle arature

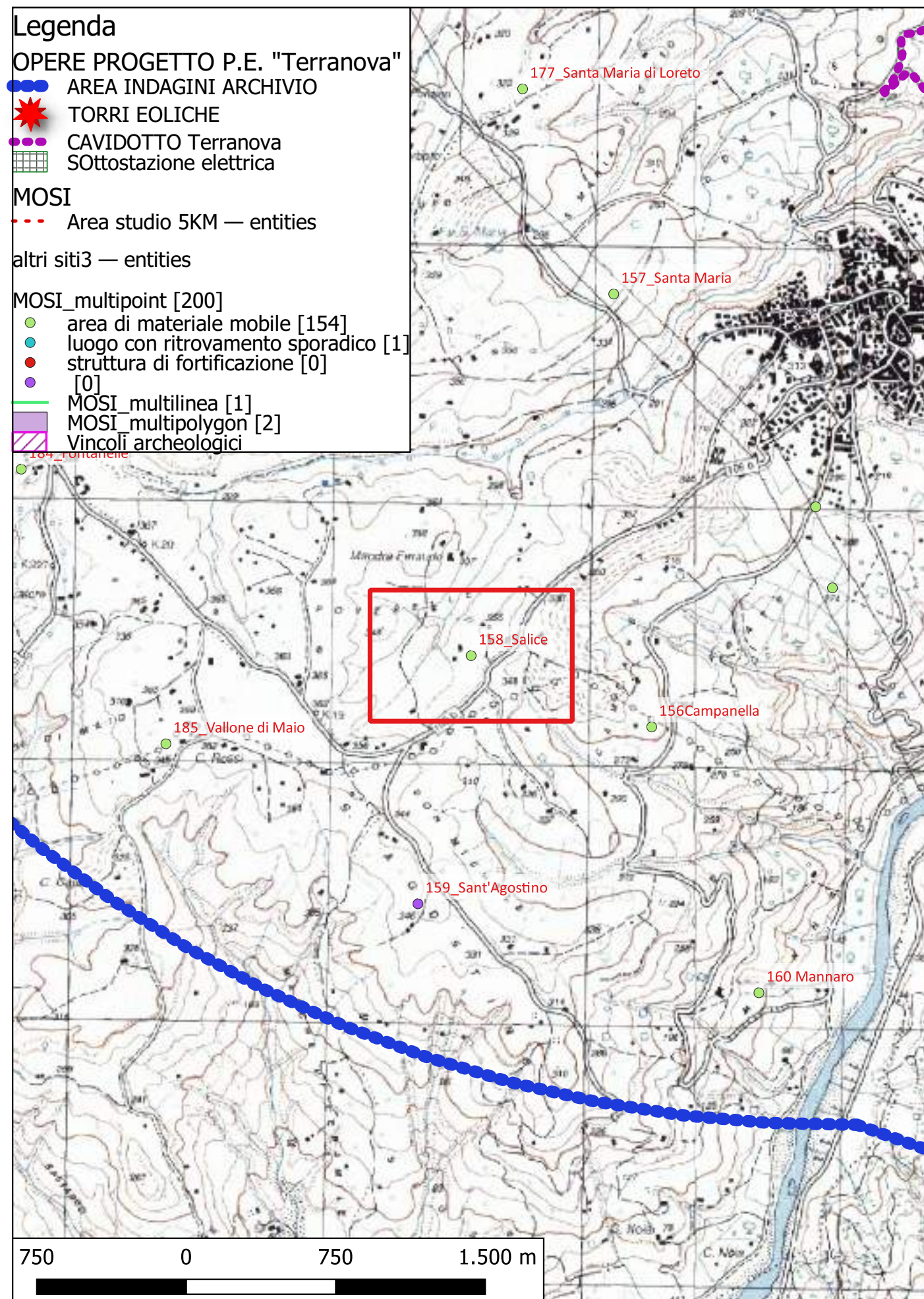
Bibliografia Pala 1969, p. 133 nr. 564; Taliano Grasso 1994, p. 29 nr. 160

C. Pala, "La zona tra il Coscile e il Crati", Atti e memorie della Società Magna Grecia, N.S. IX-X, 1968-1969 (1969), pp. 124-134.

Dati Archivio:



Sito 158 - 158_Salice (SABAP-CS-2023_00300-ES_000003_158)



Localizzazione: Terranova da Sibari (CS) - Salice,

Definizione e cronologia: area di materiale mobile, {area di materiale eterogeneo}. {Età Romana},

Modalità di individuazione: {dati bibliografici}

Distanza dall'opera in progetto: circa metri >1000

Potenziale: potenziale alto

Rischio relativo: rischio nullo

Area di tegolame e cocciame scarso. Sono stati rinvenuti avanzi di muri di fondazione d'epoca romana.

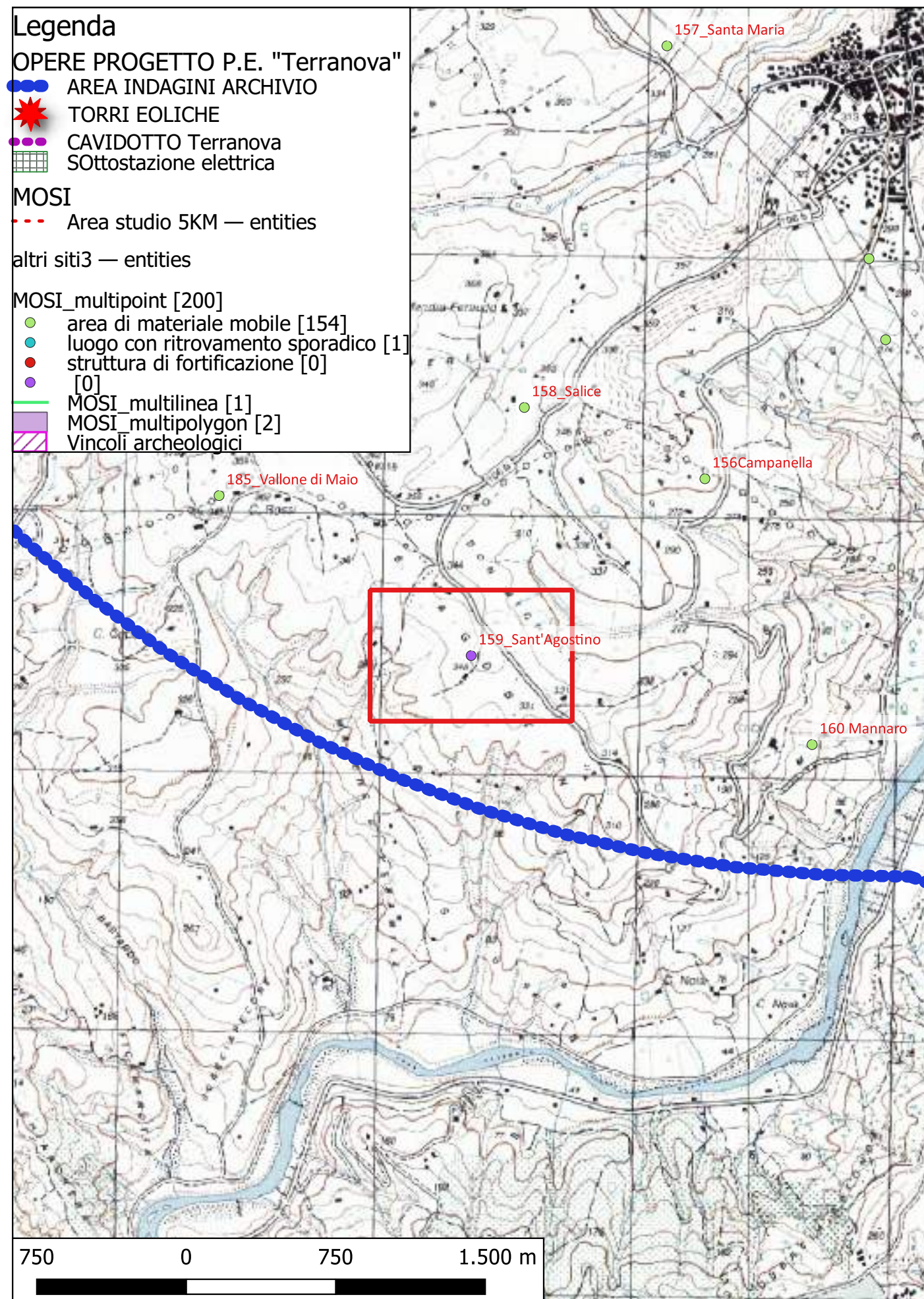
Bibliografia Pala 1969, p. 133 nr. 571; Guzzo 1970, p. 20 n. 10; Taliano Grasso 1994, p. 30 nr. 161.

C. Pala, "La zona tra il Coscile e il Crati", Atti e memorie della Società Magna Grecia, N.S. IX-X, 1968-1969 (1969), pp. 124-134.

Dati Archivio:



Sito 159 - 159_Sant'Agostino (SABAP-CS-2023_00300-ES_000003_159)



Localizzazione: Terranova da Sibari (CS) - Sant'Agostino,

Definizione e cronologia: area ad uso funerario, {tombe}. {Età Romana},

Modalità di individuazione: {dati bibliografici}

Distanza dall'opera in progetto: circa metri >1000

Potenziale: potenziale alto

Rischio relativo: rischio nullo

Area di tegolame. Sono state rinvenute alcune tombe con copertura a tegole. Area Est, Manche del Ceramillo: area di tegolame. Tombe con copertura a tegole.

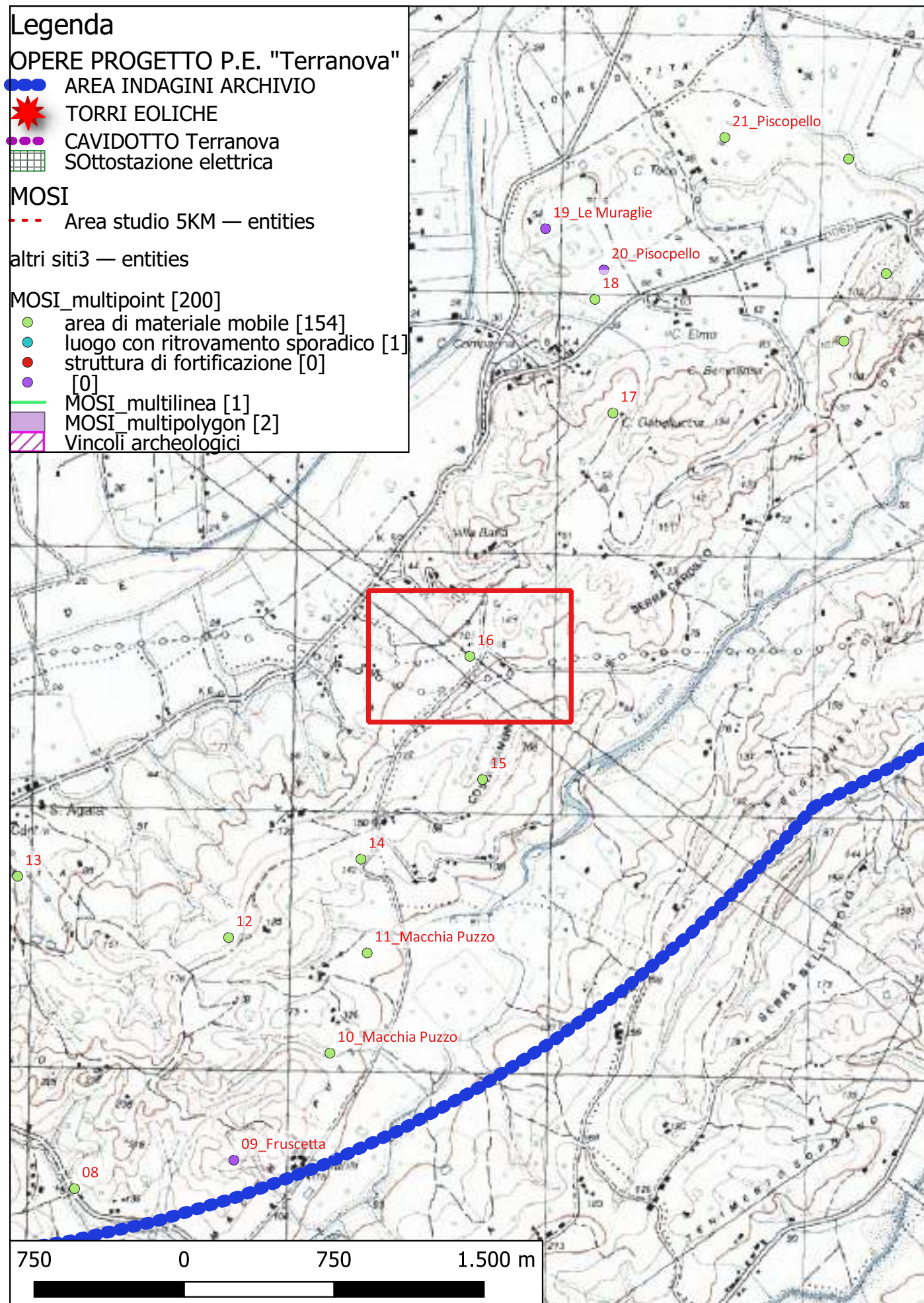
Bibliografia Pala 1969, p. 133 nr. 572.

C. Pala, "La zona tra il Coscile e il Crati", Atti e memorie della Società Magna Grecia, N.S. IX-X, 1968-1969 (1969), pp. 124-134.

Dati Archivio:



Sito 16 - 16 (SABAP-CS-2023_00300-ES_000003_16)



Localizzazione: Corigliano-Rossano (CS) - Gabelluccia,

Definizione e cronologia: area di materiale mobile, {area di frammenti fittili e materiali da costruzione}. {Età Romana},

Modalità di individuazione: {dati bibliografici}

Distanza dall'opera in progetto: circa metri >1000

Potenziale: potenziale medio

Rischio relativo: rischio nullo

Concentrazione di mattoni di epoca romana (500 m a NO di Villa Baffa).

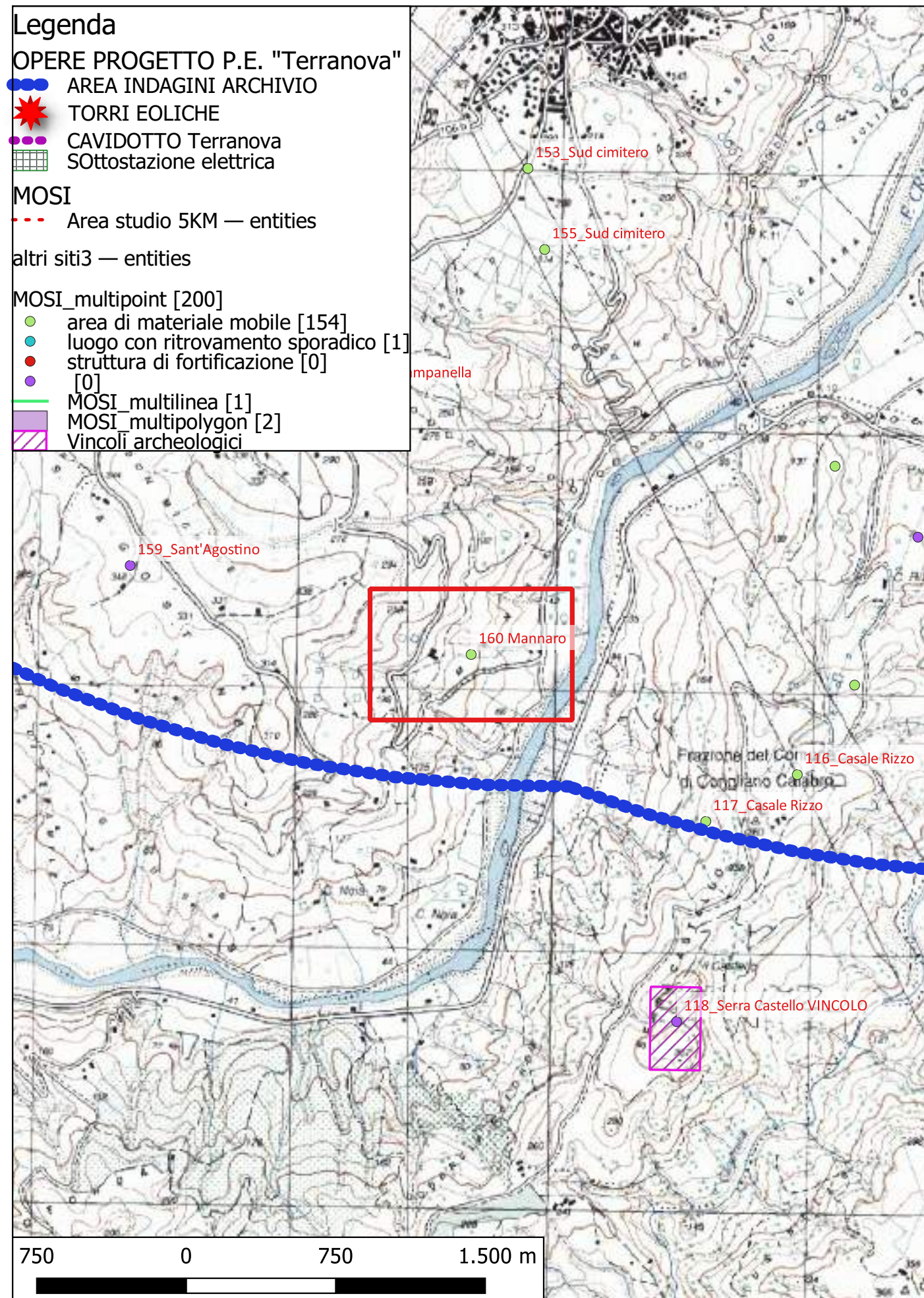
Bibliografia Quilici 1969, 138, n. 621.

L. Quilici, S. Quilici Gigli, C. Pala, et al, Carta archeologica della piana di Sibari, Atti e Memorie della Società Magna Grecia, Roma 1969

Dati Archivio:



Sito 160 - 160 Mannaro (SABAP-CS-2023_00300-ES_000003_160)



Localizzazione: Terranova da Sibari (CS) - Mannaro,

Definizione e cronologia: area di materiale mobile, {area di materiale eterogeneo}. {Età Romana},

Modalità di individuazione: {dati bibliografici}

Distanza dall'opera in progetto: circa metri >1000

Potenziale: potenziale alto

Rischio relativo: rischio nullo

Ritrovate alcune lucerne, monete romane e vario tegolame.

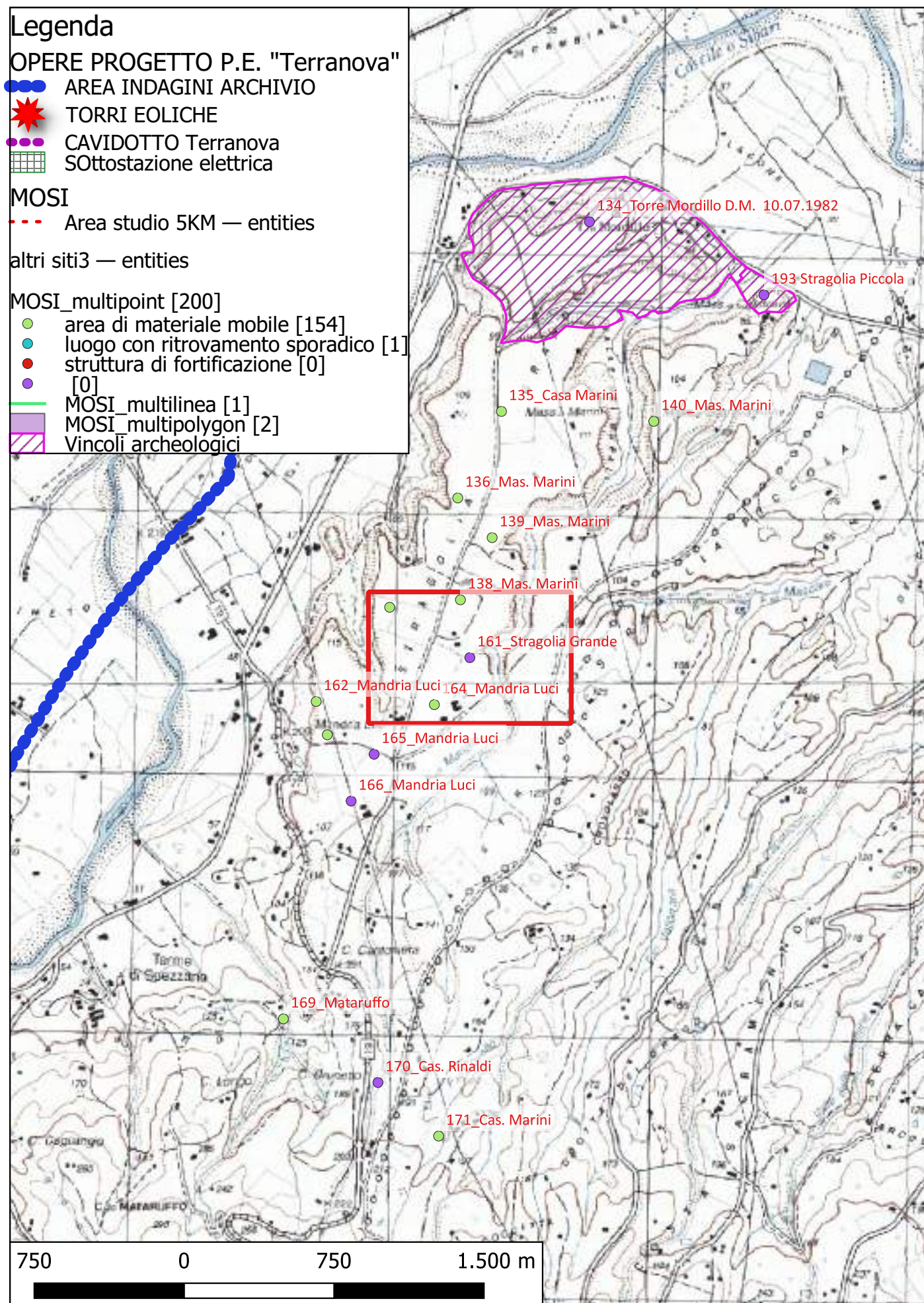
Bibliografia -A. Taliano Grasso, La viabilità romana nella Calabria settentrionale e centrale, Tesi di Dottorato, Università di Bologna, 1994.

-C. Pala, "La zona tra il Coscile e il Crati", Atti e memorie della Società Magna Grecia, N.S. IX-X, 1968-1969 (1969), pp. 124-134.

Dati Archivio:



Sito 161 - 161_Stragolia Grande (SABAP-CS-2023_00300-ES_000003_161)



Localizzazione: Spezzano Albanese (CS) - Stragolia Grande,

Definizione e cronologia: infrastruttura idrica, {tubatura}. {Età Arcaica}, Datazione incerta

Modalità di individuazione: {dati bibliografici}

Distanza dall'opera in progetto: circa metri >1000

Potenziale: potenziale alto

Rischio relativo: rischio nullo

Sono stati rinvenuti alcuni tubi idrici in terracotta lungo la direttrice che conduce alla pianura di Torre Mordillo.

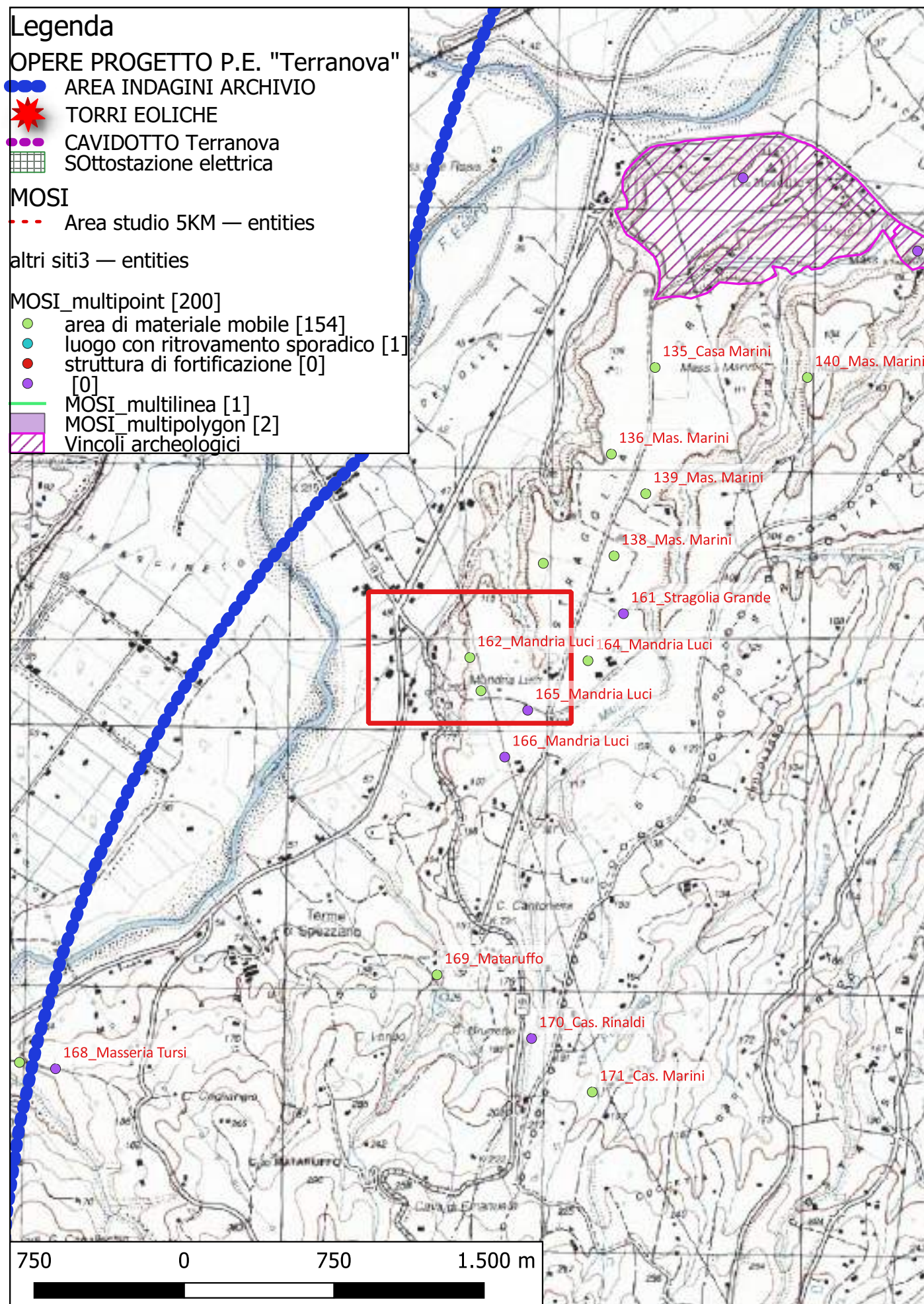
Bibliografia Pala 1969, pp. 126 nr. 439 -

C. Pala, "La zona tra il Coscile e il Crati", Atti e memorie della Società Magna Grecia, N.S. IX-X, 1968-1969 (1969), pp. 124-134.

Dati Archivio:



Sito 162 - 162_Mandria Luci (SABAP-CS-2023_00300-ES_000003_162)



Localizzazione: Spezzano Albanese (CS) - Mandria Luci,

Definizione e cronologia: area di materiale mobile, {area di frammenti fittili}. {non determinabile}, Datazione incerta

Modalità di individuazione: {dati bibliografici}

Distanza dall'opera in progetto: circa metri >1000

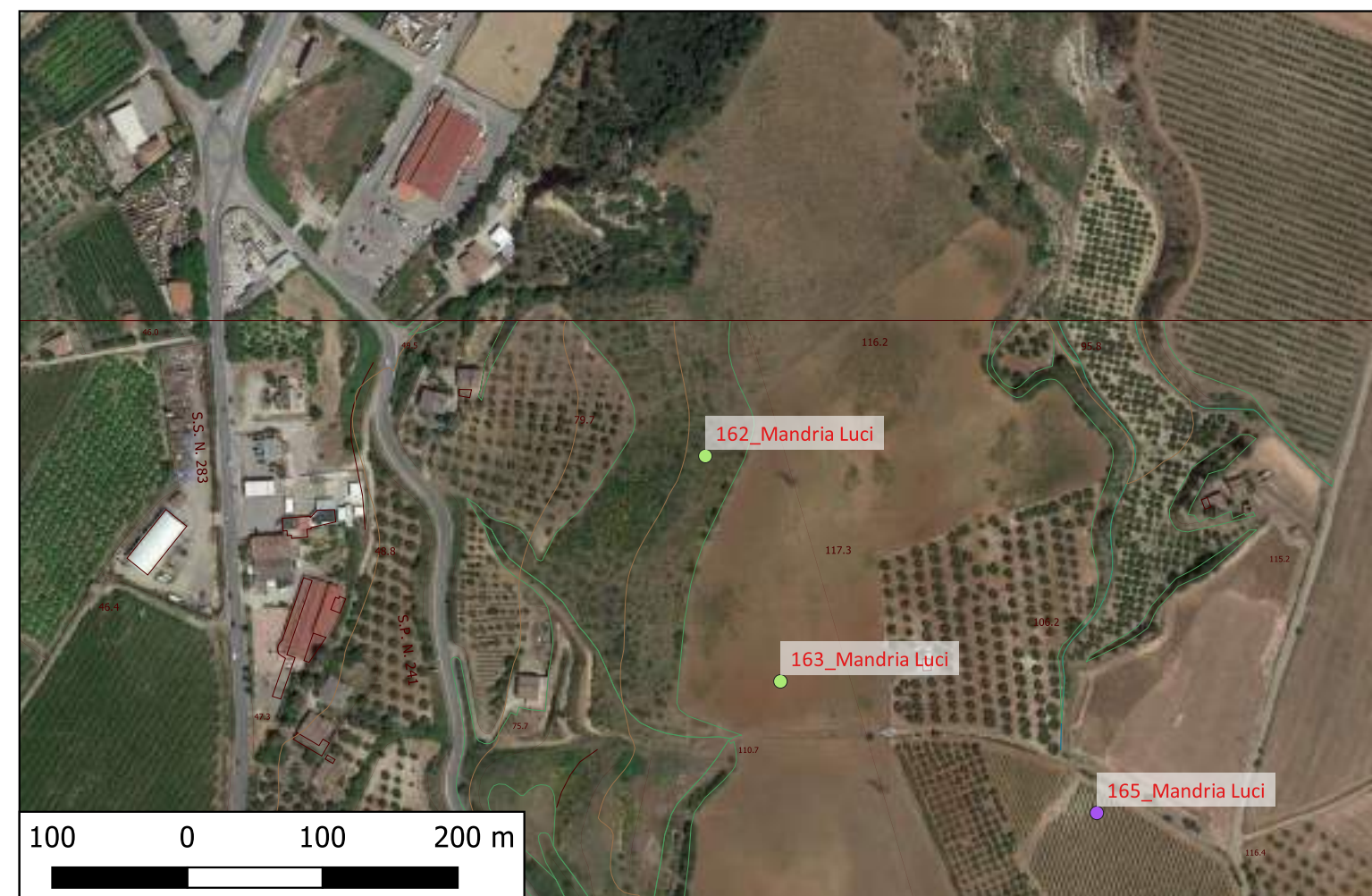
Potenziale: potenziale alto

Rischio relativo: rischio nullo

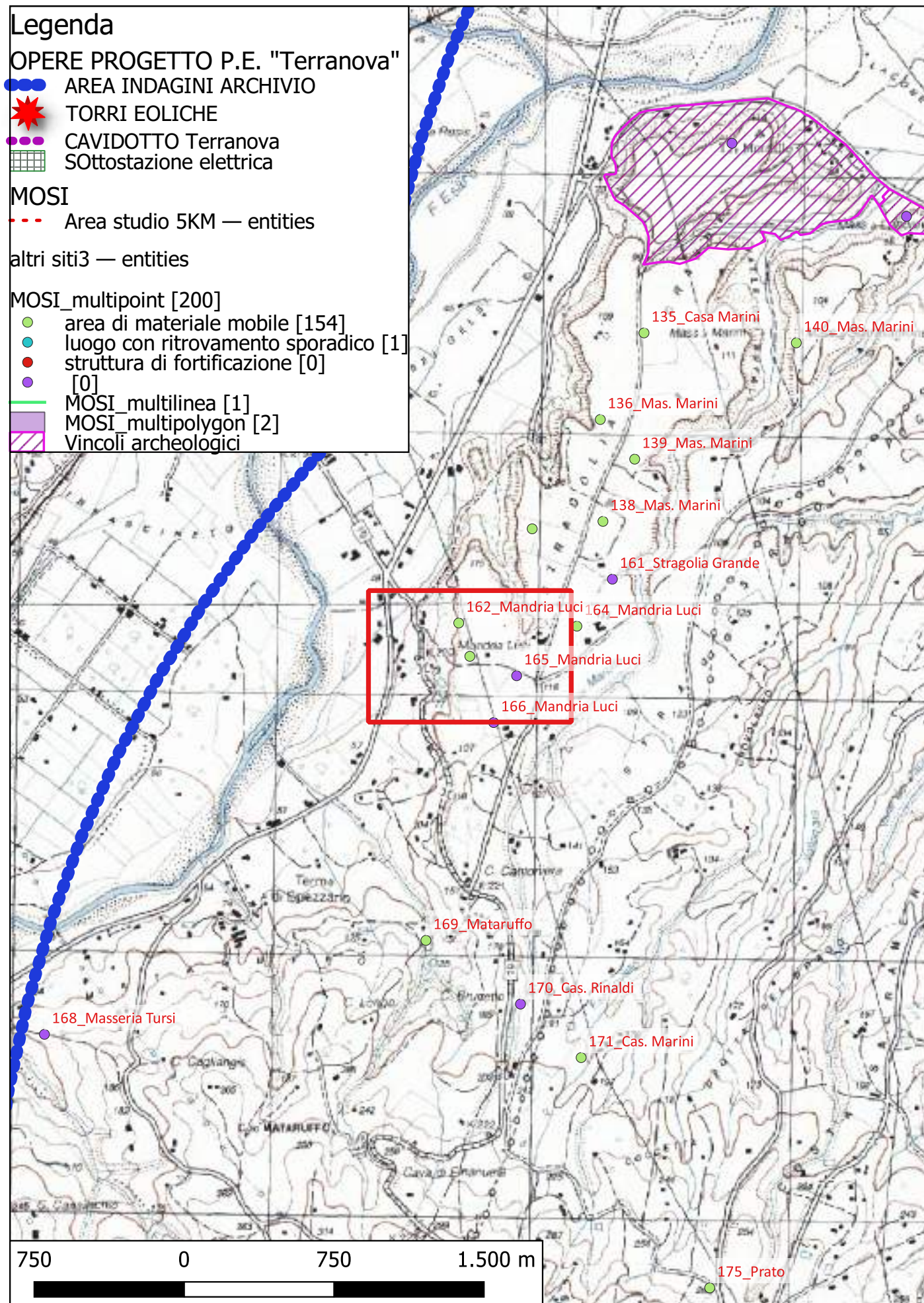
Area di tegolame e cocciame

Bibliografia C. Pala, "La zona tra il Coscile e il Crati", Atti e memorie della Società Magna Grecia, N.S. IX-X, 1968-1969 (1969), pp. 124-134.

Dati Archivio:



Sito 163 - 163_Mandria Luci (SABAP-CS-2023_00300-ES_000003_163)



Localizzazione: Spezzano Albanese (CS) - Mandria Luci,

Definizione e cronologia: area di materiale mobile, {area di frammenti fittili}. {non determinabile}, Datazione incerta

Modalità di individuazione: {dati bibliografici}

Distanza dall'opera in progetto: circa metri >1000

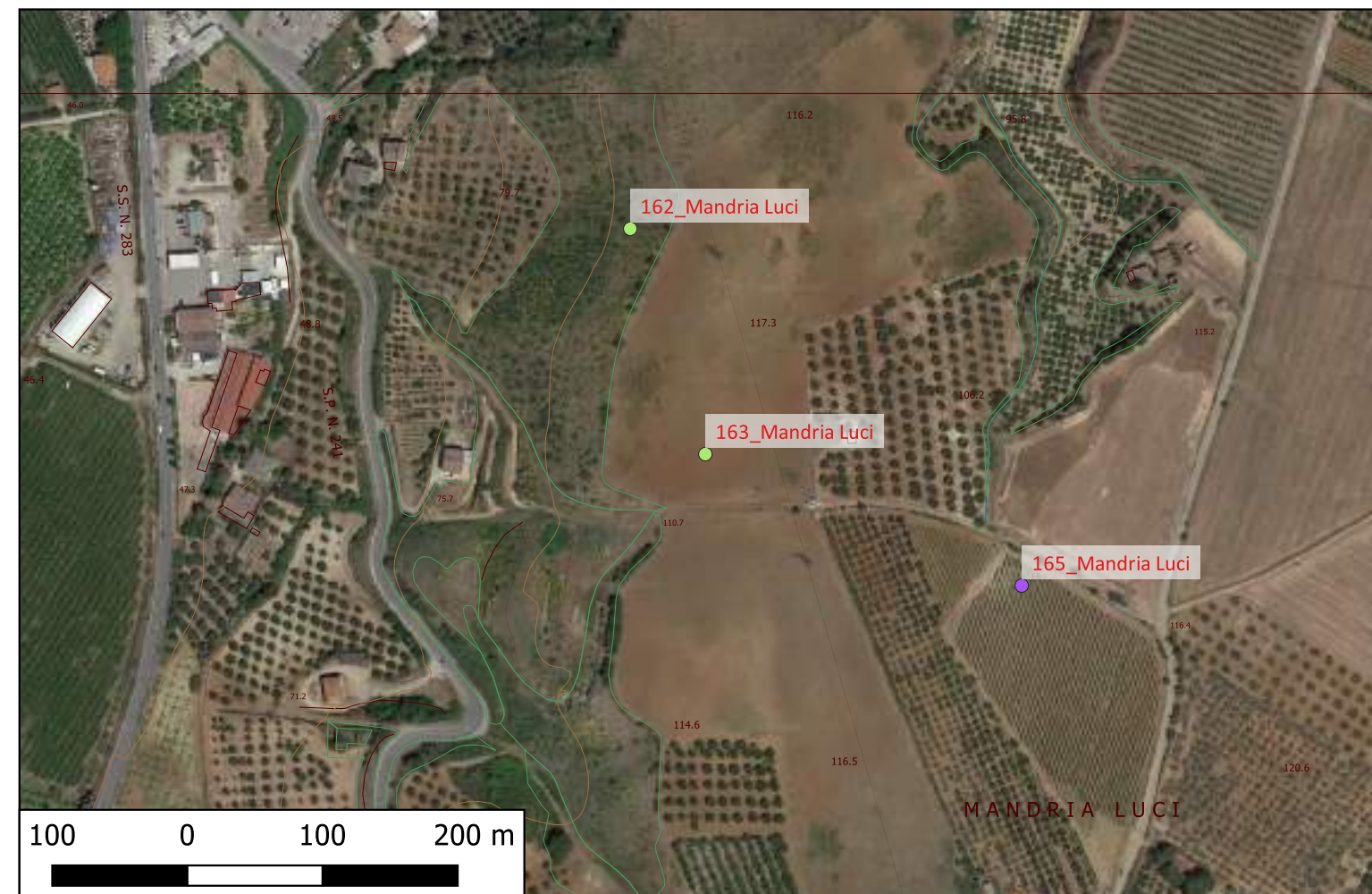
Potenziale: potenziale alto

Rischio relativo: rischio nullo

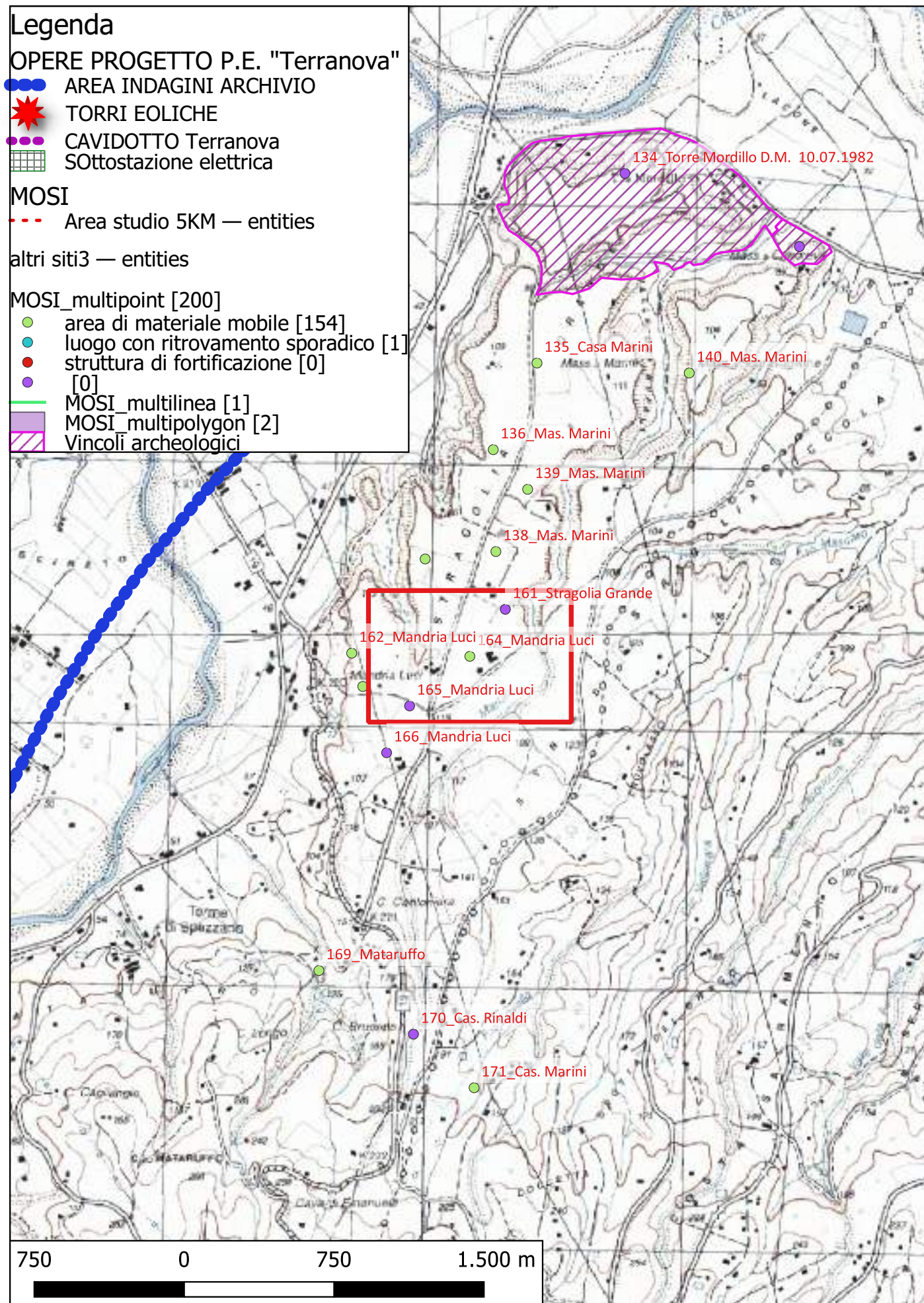
Area scarsa di cocciame

Bibliografia C. Pala, "La zona tra il Coscile e il Crati", Atti e memorie della Società Magna Grecia, N.S. IX-X, 1968-1969 (1969), pp. 124-134.

Dati Archivio:



Sito 164 - 164_Mandria Luci (SABAP-CS-2023_00300-ES_000003_164)



Localizzazione: Spezzano Albanese (CS) - Mandria Luci,

Definizione e cronologia: area di materiale mobile, {area di frammenti fittili}. {non determinabile}, Datazione incerta

Modalità di individuazione: {dati bibliografici}

Distanza dall'opera in progetto: circa metri >1000

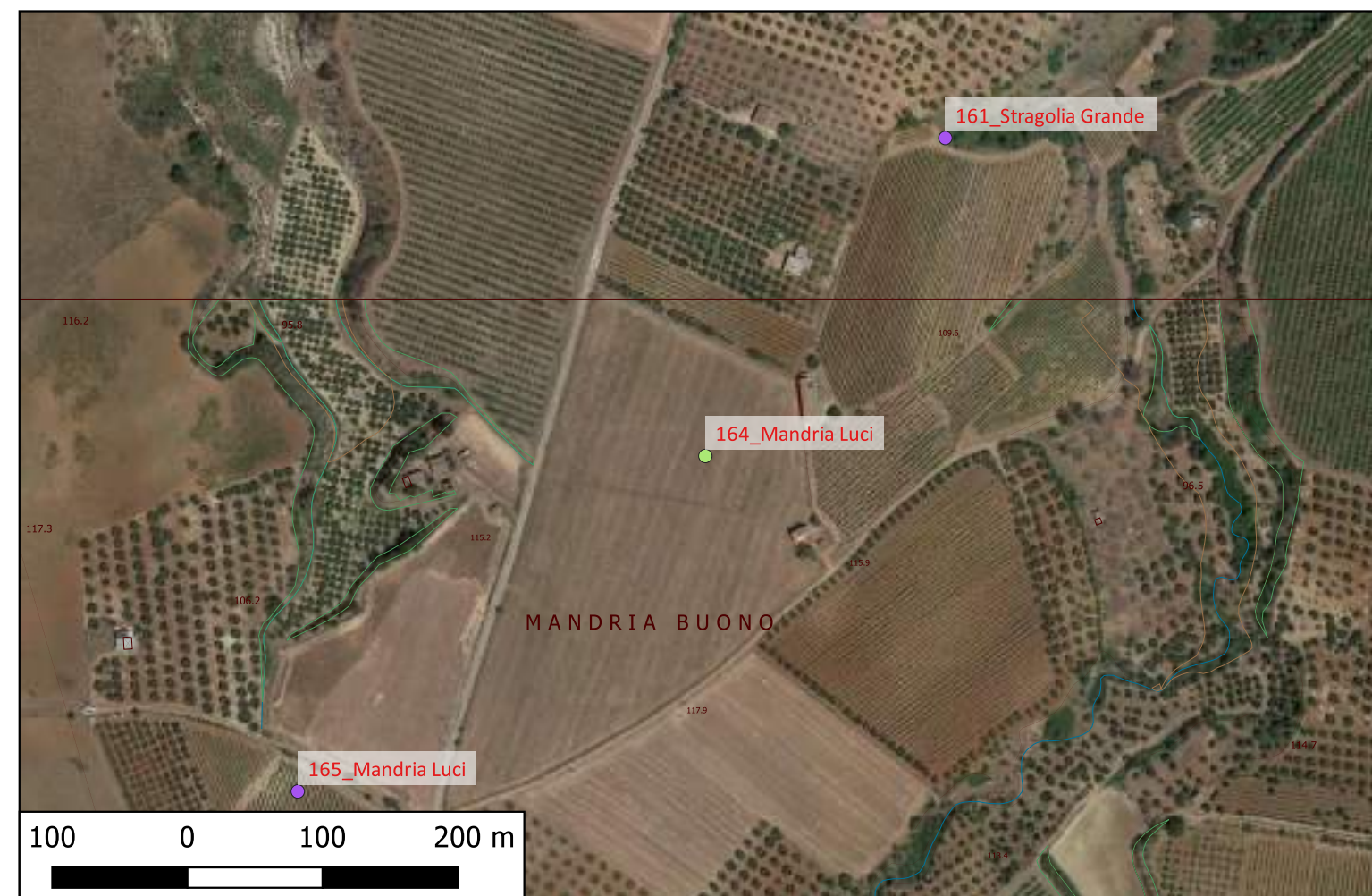
Potenziale: potenziale alto

Rischio relativo: rischio nullo

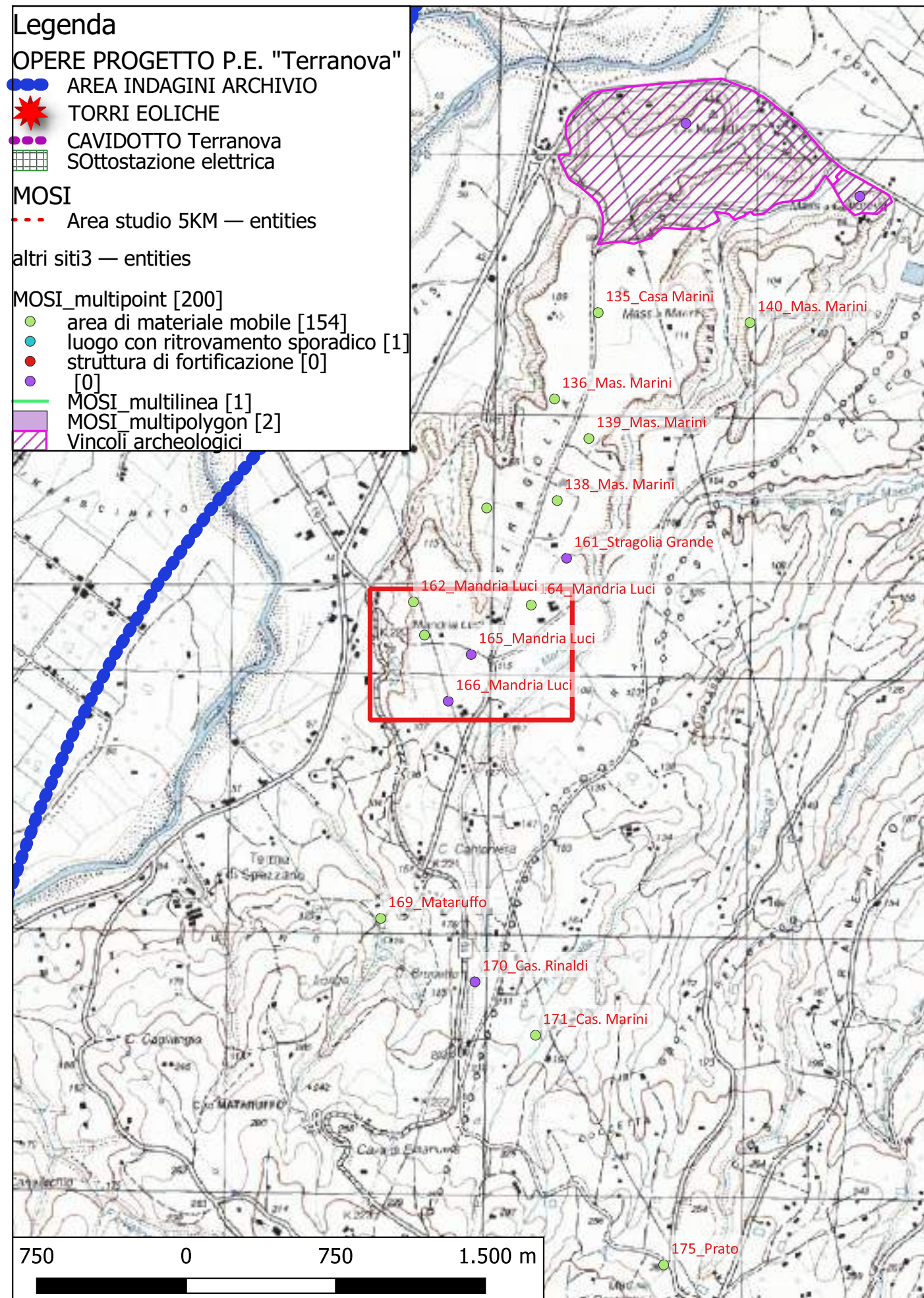
Vasta area di cocciame e tegolame

Bibliografia C. Pala, "La zona tra il Coscile e il Crati", Atti e memorie della Società Magna Grecia, N.S. IX-X, 1968-1969 (1969), pp. 124-134.

Dati Archivio:



Sito 165 - 165_Mandria Luci (SABAP-CS-2023_00300-ES_000003_165)



Localizzazione: Spezzano Albanese (CS) - Mandria Luci,

Definizione e cronologia: area ad uso funerario, {tombe}. {non determinabile}, Datazione incerta

Modalità di individuazione: {dati bibliografici}

Distanza dall'opera in progetto: circa metri >1000

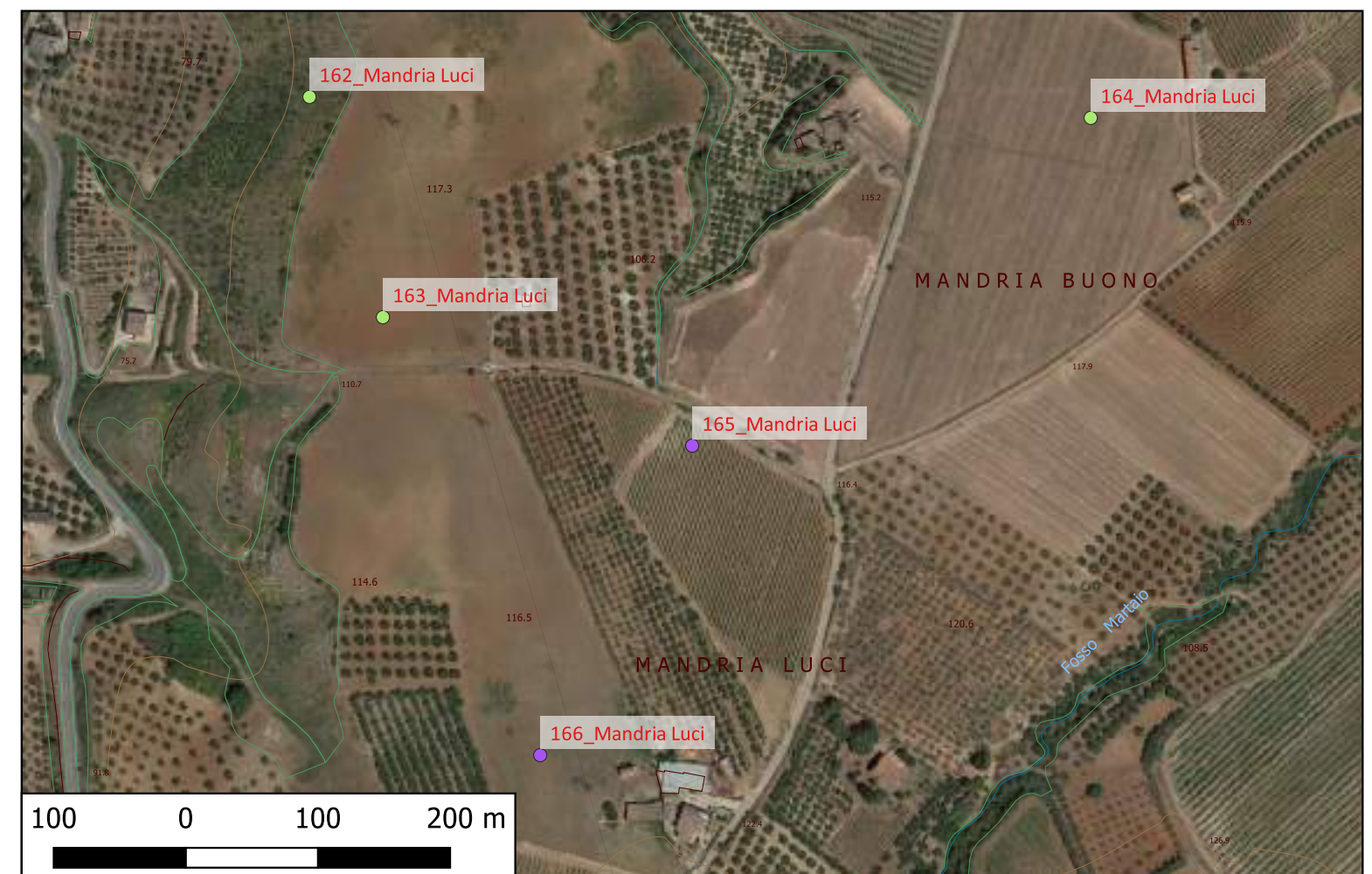
Potenziale: potenziale alto

Rischio relativo: rischio nullo

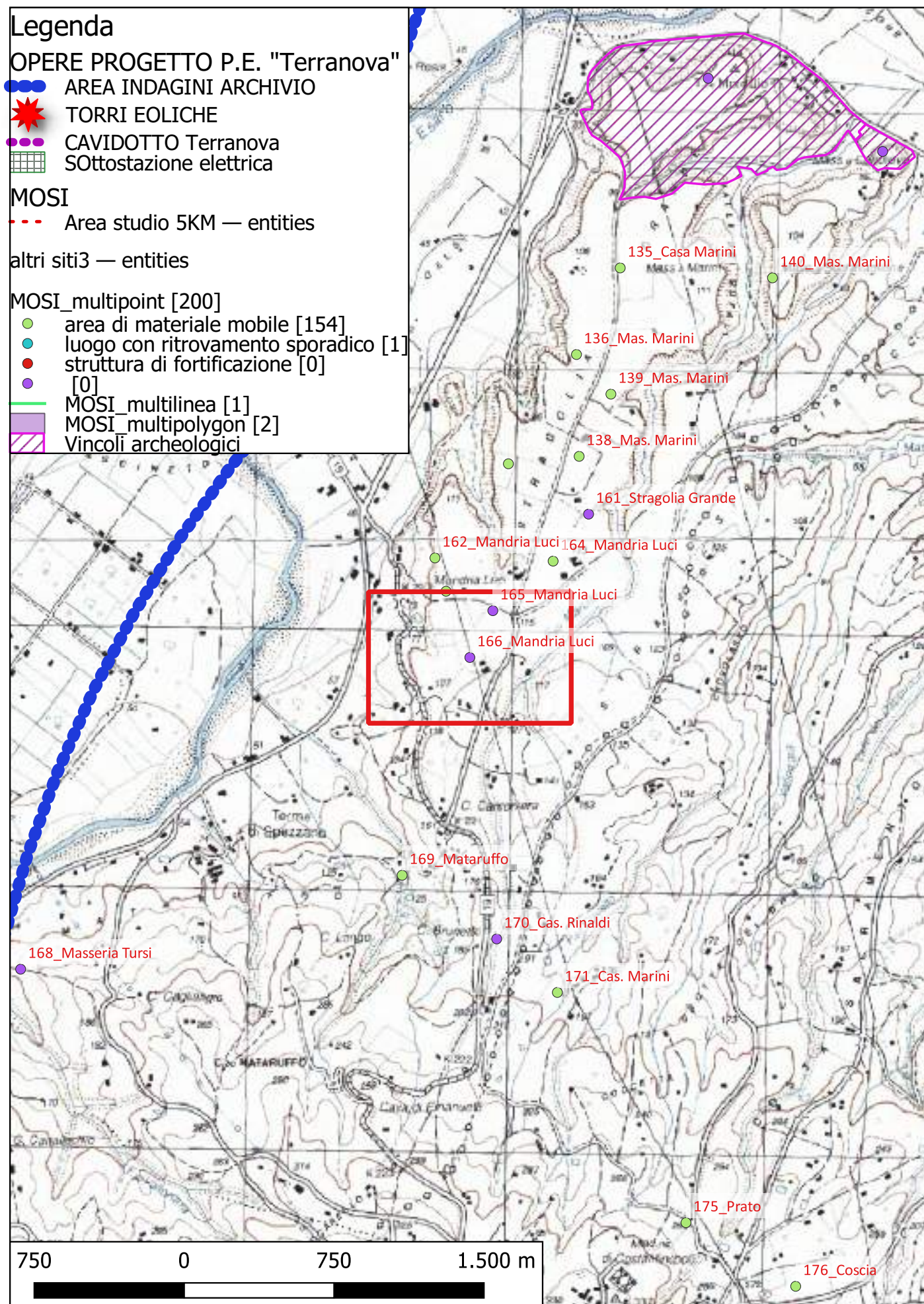
Vasta area di cocciame e tegolame, tombe con copertura a tegole

Bibliografia C. Pala, "La zona tra il Coscile e il Crati", Atti e memorie della Società Magna Grecia, N.S. IX-X, 1968-1969 (1969), pp. 124-134.

Dati Archivio:



Sito 166 - 166_Mandria Luci (SABAP-CS-2023_00300-ES_000003_166)



Localizzazione: Spezzano Albanese (CS) - Mandria Luci,

Definizione e cronologia: area ad uso funerario, {tombe}. {Età Romana, non determinabile}, PProbabilmente età romana

Modalità di individuazione: {dati bibliografici}

Distanza dall'opera in progetto: circa metri >1000

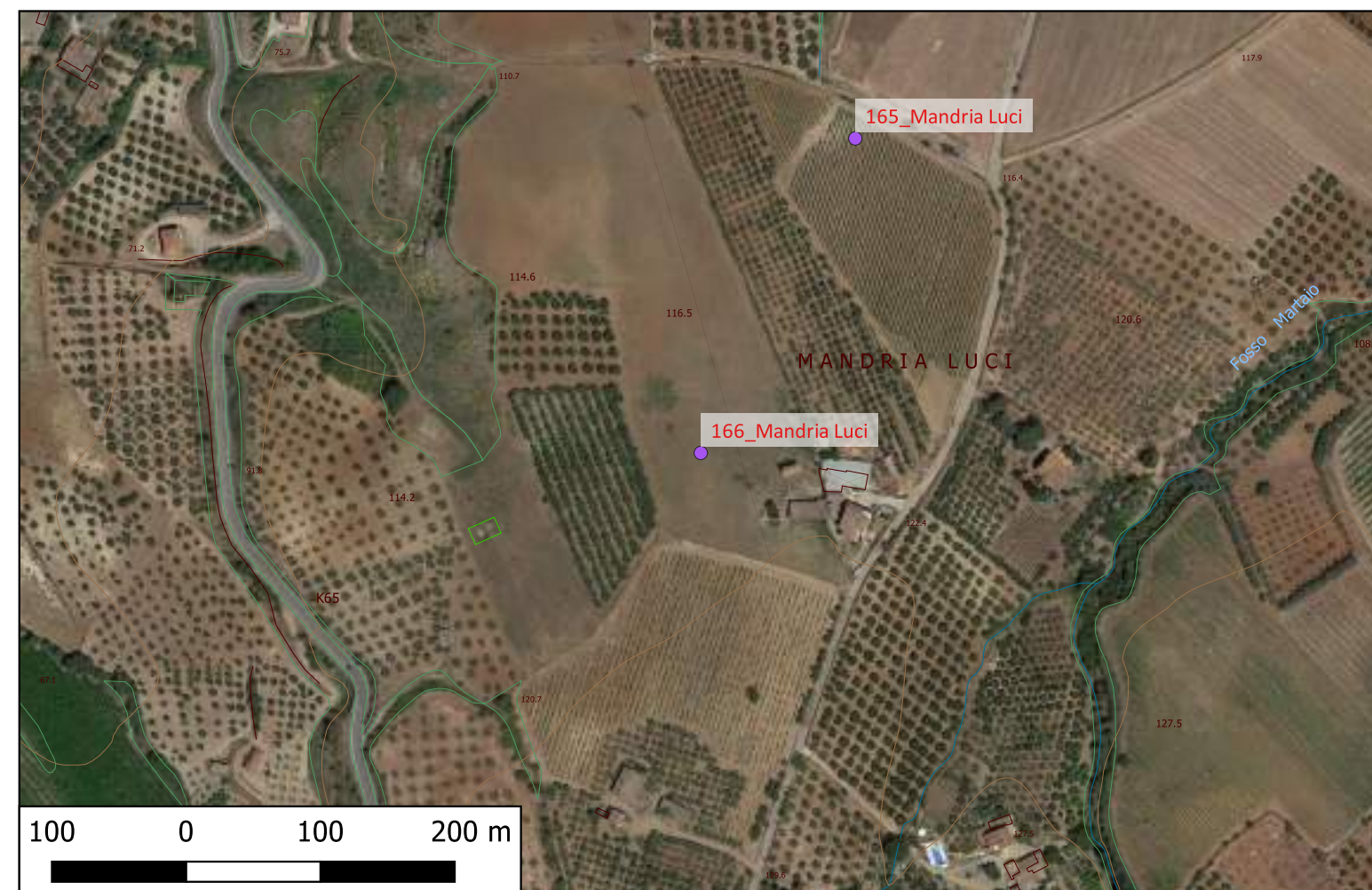
Potenziale: potenziale alto

Rischio relativo: rischio nullo

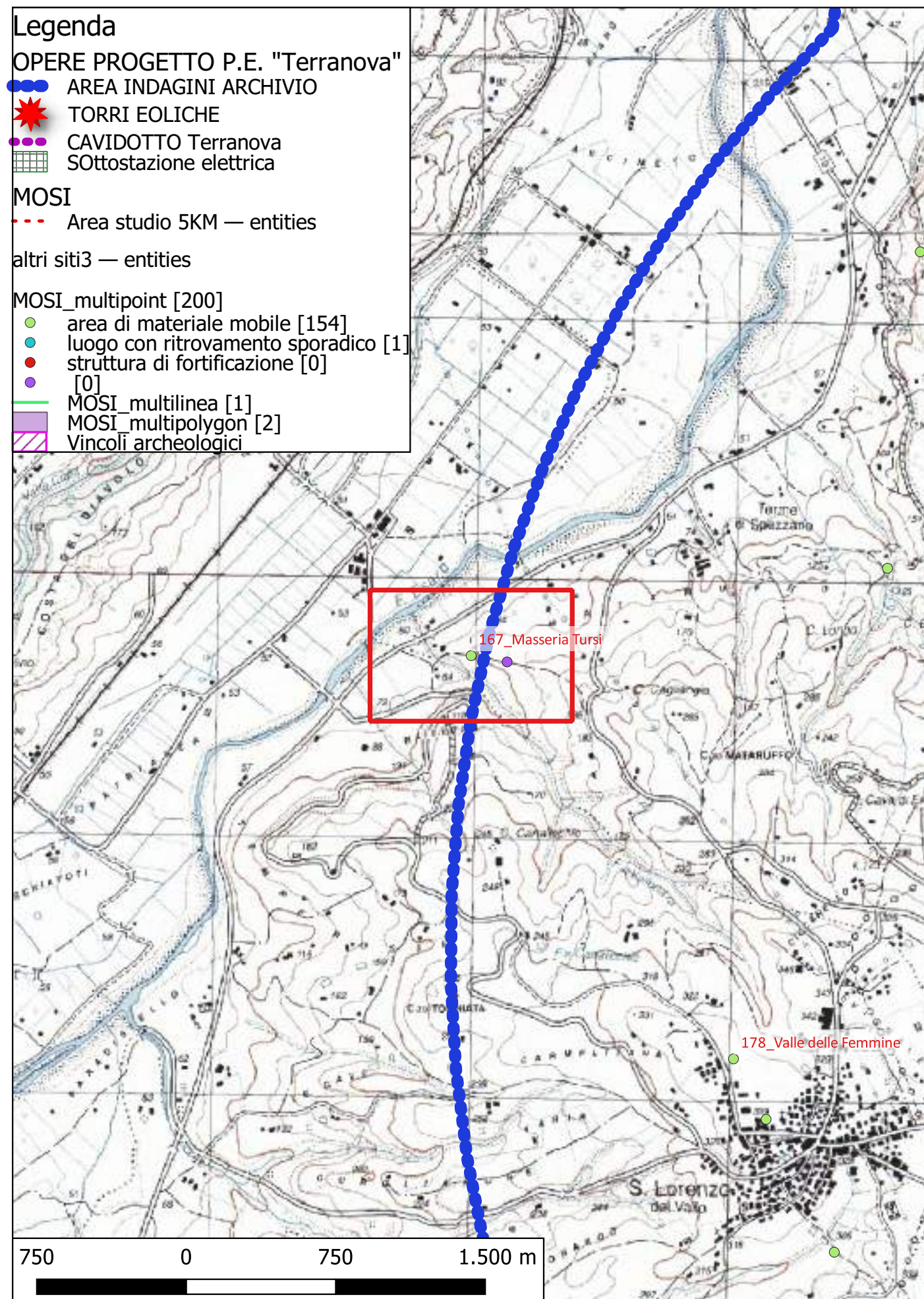
Fitta area di cocciame e tegolame, tombe alla cappuccina

Bibliografia C. Pala, "La zona tra il Coscile e il Crati", Atti e memorie della Società Magna Grecia, N.S. IX-X, 1968-1969 (1969), pp. 124-134.

Dati Archivio:



Sito 167 - 167_Masseria Tursi (SABAP-CS-2023_00300-ES_000003_167)



Localizzazione: Spezzano Albanese (CS) - Masseria TUrSi,

Definizione e cronologia: area di materiale mobile, {area di frammenti fittili}. {Età Arcaica, non determinabile}, genericamente età greca

Modalità di individuazione: {dati bibliografici}

Distanza dall'opera in progetto: circa metri >1000

Potenziale: potenziale alto

Rischio relativo: rischio nullo

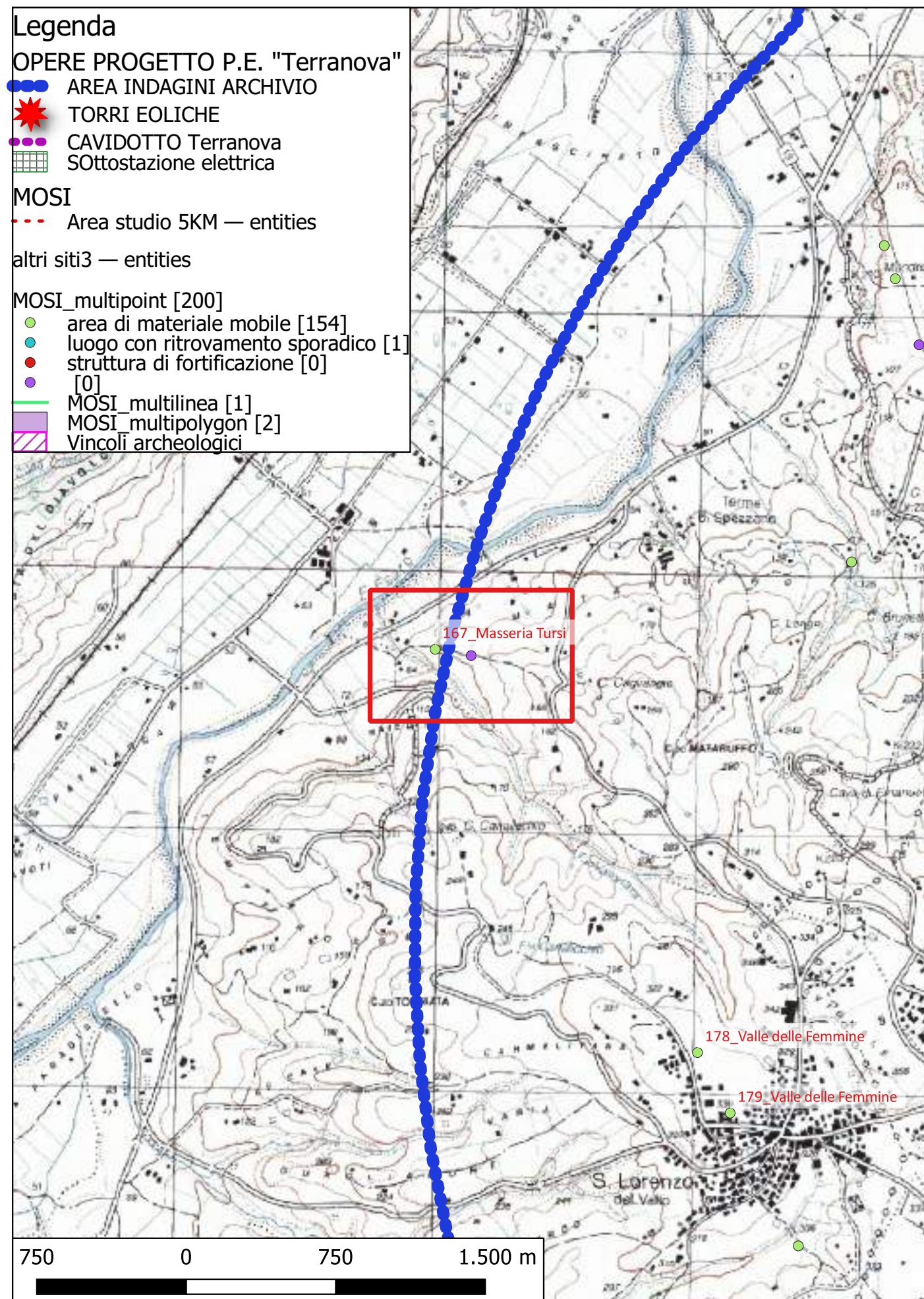
Fitte area di cocciame e tegolame. Venne qui rinvenuto un vaso ancora integro con decorazioni a vernice nera. Più ad ovest note tombe.

Bibliografia C. Pala, "La zona tra il Coscile e il Crati", Atti e memorie della Società Magna Grecia, N.S. IX-X, 1968-1969 (1969), pp. 124-134.

Dati Archivio:



Sito 168 - 168_Masseria Tursi (SABAP-CS-2023_00300-ES_000003_168)



Localizzazione: Spezzano Albanese (CS) - Masseria TUrSi,

Definizione e cronologia: area ad uso funerario, {tombe}. {Età Arcaica, non determinabile}, genericamente età greca

Modalità di individuazione: {dati bibliografici}

Distanza dall'opera in progetto: circa metri >1000

Potenziale: potenziale alto

Rischio relativo: rischio nullo

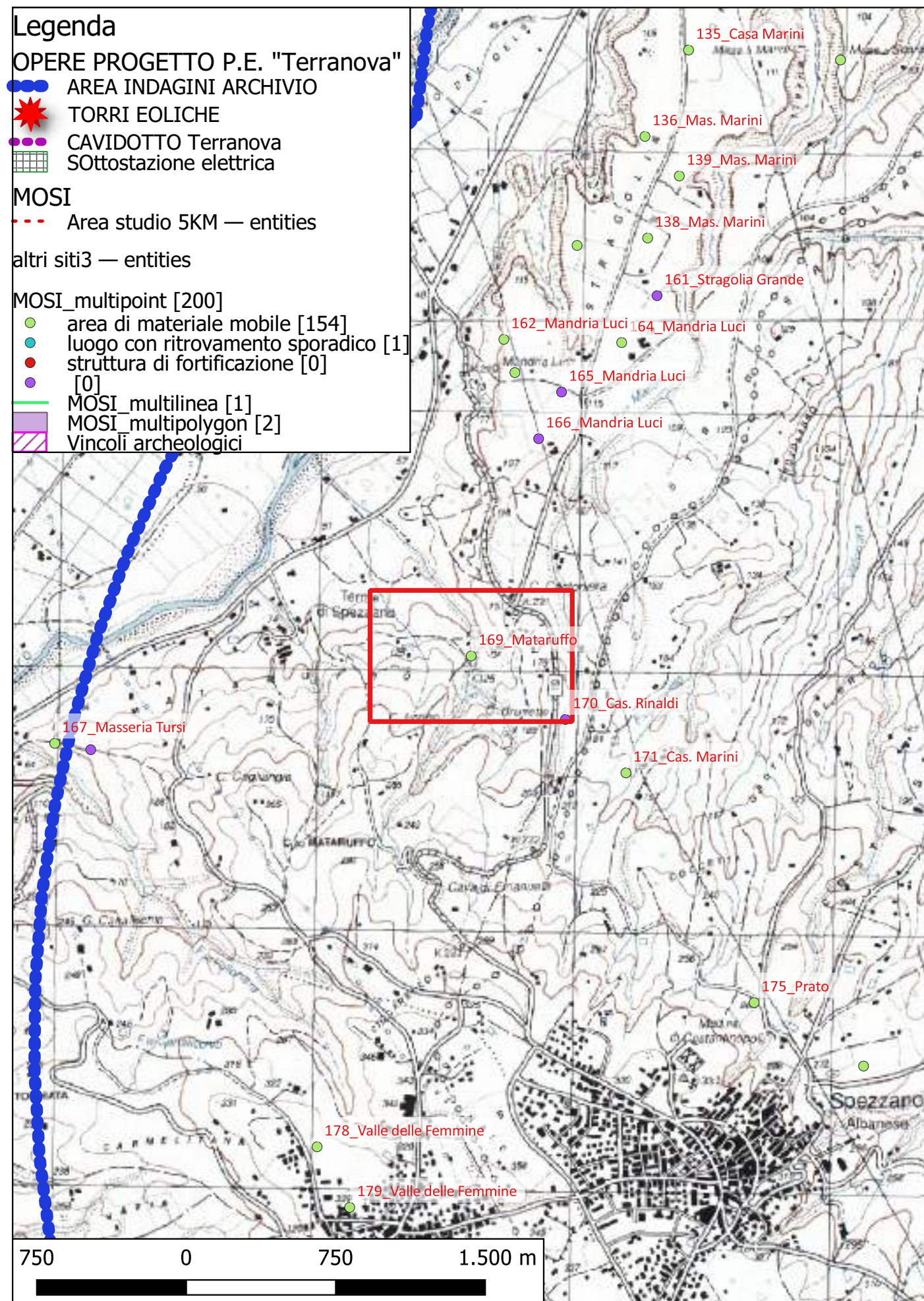
Area di cocciame. Tombe con copertura di tegole

Bibliografia C. Pala, "La zona tra il Coscile e il Crati", Atti e memorie della Società Magna Grecia, N.S. IX-X, 1968-1969 (1969), pp. 124-134.

Dati Archivio:



Sito 169 - 169_Mataruffo (SABAP-CS-2023_00300-ES_000003_169)



Localizzazione: Spezzano Albanese (CS) - Mataruffo,

Definizione e cronologia: area di materiale mobile, {area di frammenti fittili e materiali da costruzione}. {non determinabile}, genericamente età storica

Modalità di individuazione: {dati bibliografici}

Distanza dall'opera in progetto: circa metri >1000

Potenziale: potenziale alto

Rischio relativo: rischio nullo

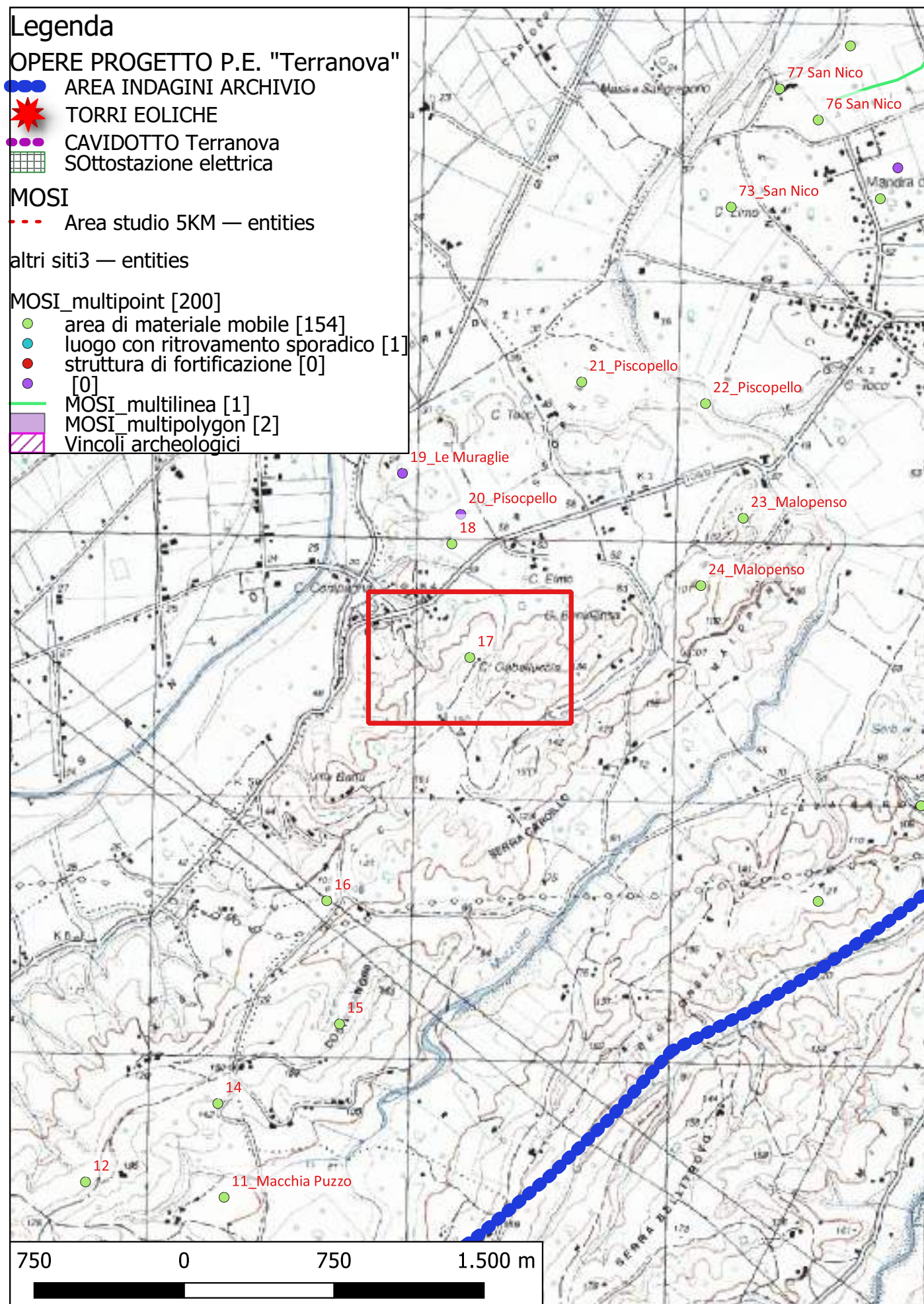
500 m a E delle Terme di Spezzano. Fitta area di tegolame e cocciame. Si notano alcuni blocchi di tufo squadrati.

Bibliografia C. Pala, "La zona tra il Coscile e il Crati", Atti e memorie della Società Magna Grecia, N.S. IX-X, 1968-1969 (1969), pp. 124-134.

Dati Archivio:



Sito 17 - 17 (SABAP-CS-2023_00300-ES_000003_17)



Localizzazione: Corigliano-Rossano (CS) - Cas. Elmo,

Definizione e cronologia: area di materiale mobile, {area di frammenti fittili}. {non determinabile},

Modalità di individuazione: {dati bibliografici}

Distanza dall'opera in progetto: circa metri >1000

Potenziale: potenziale alto

Rischio relativo: rischio nullo

In più punti fr. ti tegole e ceramica e laterizi (nei pressi di Cas. Elmo).

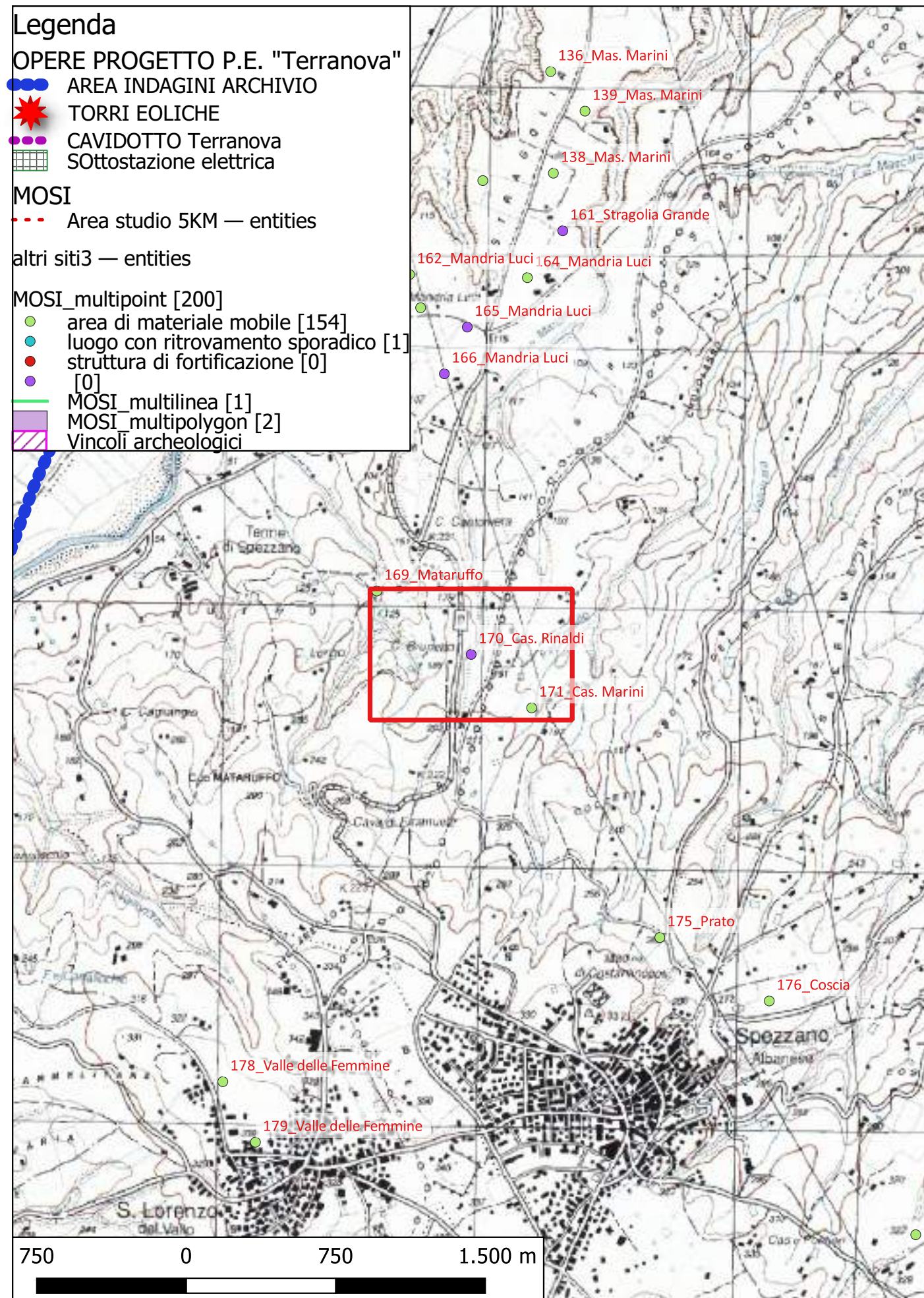
Bibliografia De Rossi (Quilici) 1969, 142, n. 704,705,706.

L. Quilici, S. Quilici Gigli, C. Pala, et al, Carta archeologica della piana di Sibari, Atti e Memorie della Società Magna Grecia, Roma 1969

Dati Archivio:



Sito 170 - 170_Cas. Rinaldi (SABAP-CS-2023_00300-ES_000003_170)



Localizzazione: Spezzano Albanese (CS) - Cas. Rinaldi,

Definizione e cronologia: infrastruttura idrica, {acquedotto}. {non determinabile}, genericamente età storica

Modalità di individuazione: {dati bibliografici}

Distanza dall'opera in progetto: circa metri >1000

Potenziale: potenziale alto

Rischio relativo: rischio nullo

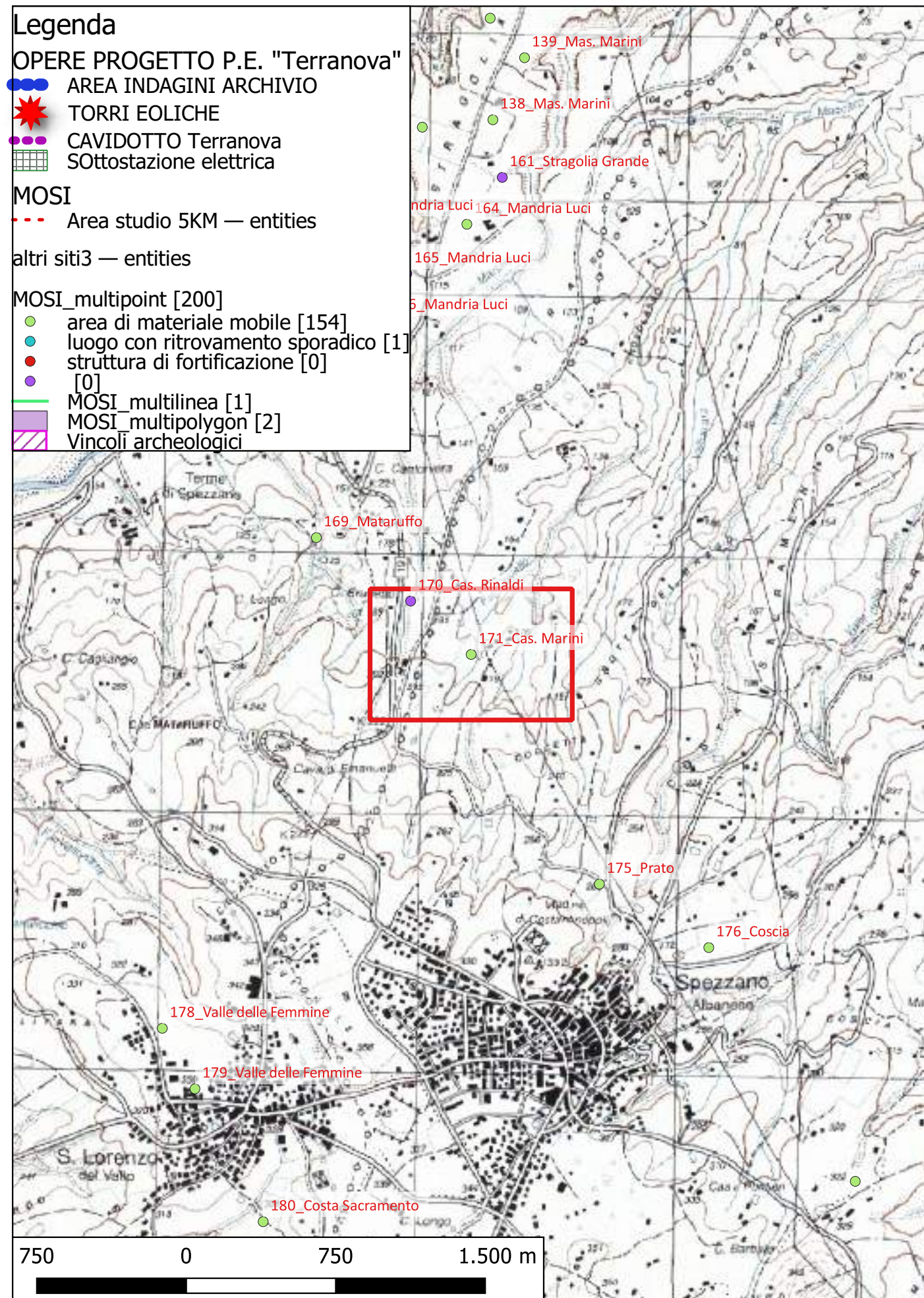
Sono stati ritrovati alcuni tubi in terracotta posti lungo una direttrice che conduce a Torre Mordillo.

Bibliografia C. Pala, "La zona tra il Coscile e il Crati", Atti e memorie della Società Magna Grecia, N.S. IX-X, 1968-1969 (1969), pp. 124-134.

Dati Archivio:



Sito 171 - 171_Cas. Marini (SABAP-CS-2023_00300-ES_000003_171)



Localizzazione: Spezzano Albanese (CS) - Cas. Marini,

Definizione e cronologia: area di materiale mobile, {area di frammenti fittili}, {non determinabile}, genericamente età storica

Modalità di individuazione: {dati bibliografici}

Distanza dall'opera in progetto: circa metri >1000

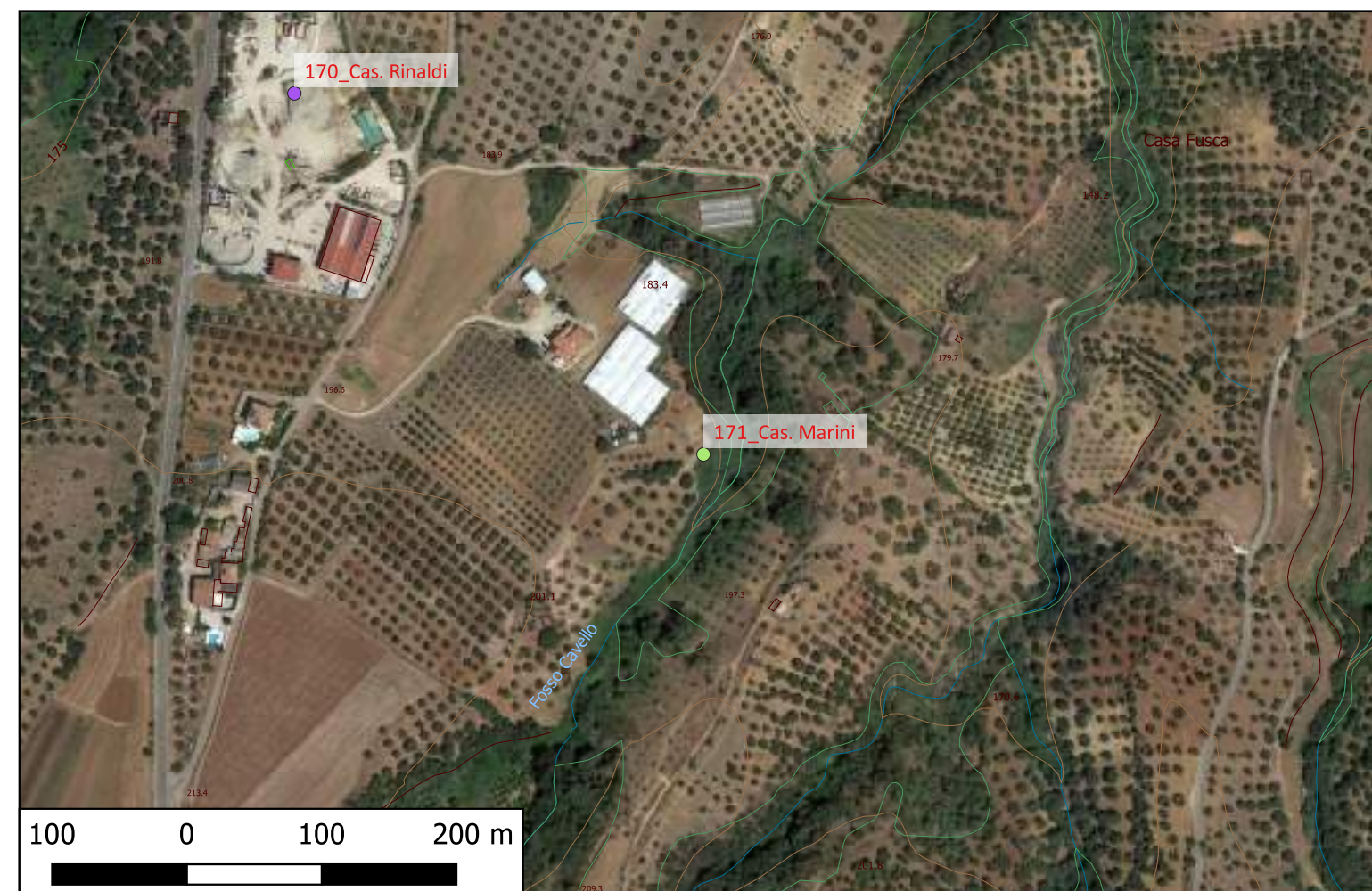
Potenziale: potenziale alto

Rischio relativo: rischio nullo

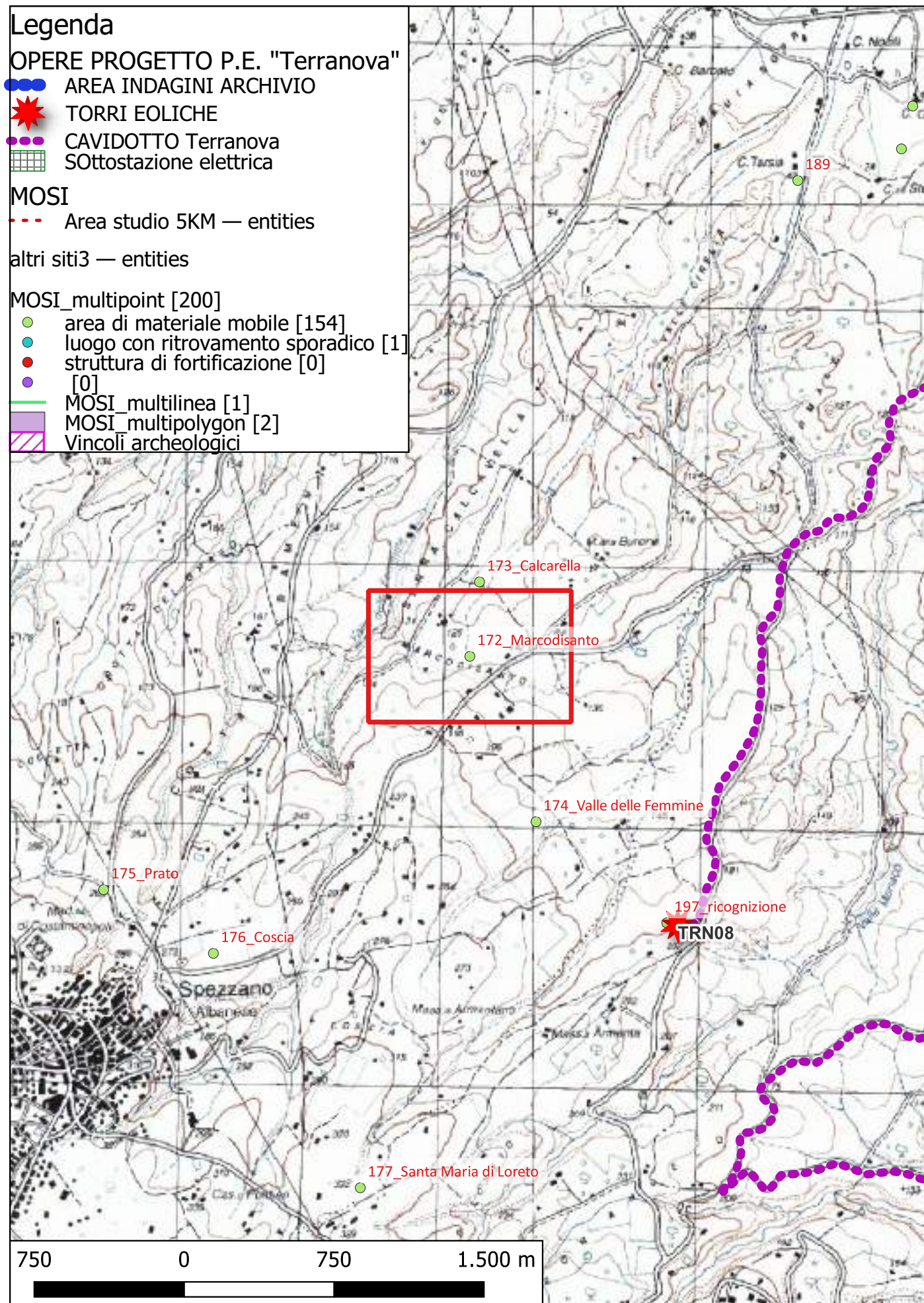
Area di cocciame e tegolame

Bibliografia C. Pala, "La zona tra il Coscile e il Crati", Atti e memorie della Società Magna Grecia, N.S. IX-X, 1968-1969 (1969), pp. 124-134.

Dati Archivio:



Sito 172 - 172_Marcodisanto (SABAP-CS-2023_00300-ES_000003_172)



Localizzazione: Spezzano Albanese (CS) - Marcodisanto,

Definizione e cronologia: area di materiale mobile, {area di frammenti fittili}. {Età Romana, non determinabile}, genericamente età romana

Modalità di individuazione: {dati bibliografici}

Distanza dall'opera in progetto: circa metri >1000

Potenziale: potenziale alto

Rischio relativo: rischio nullo

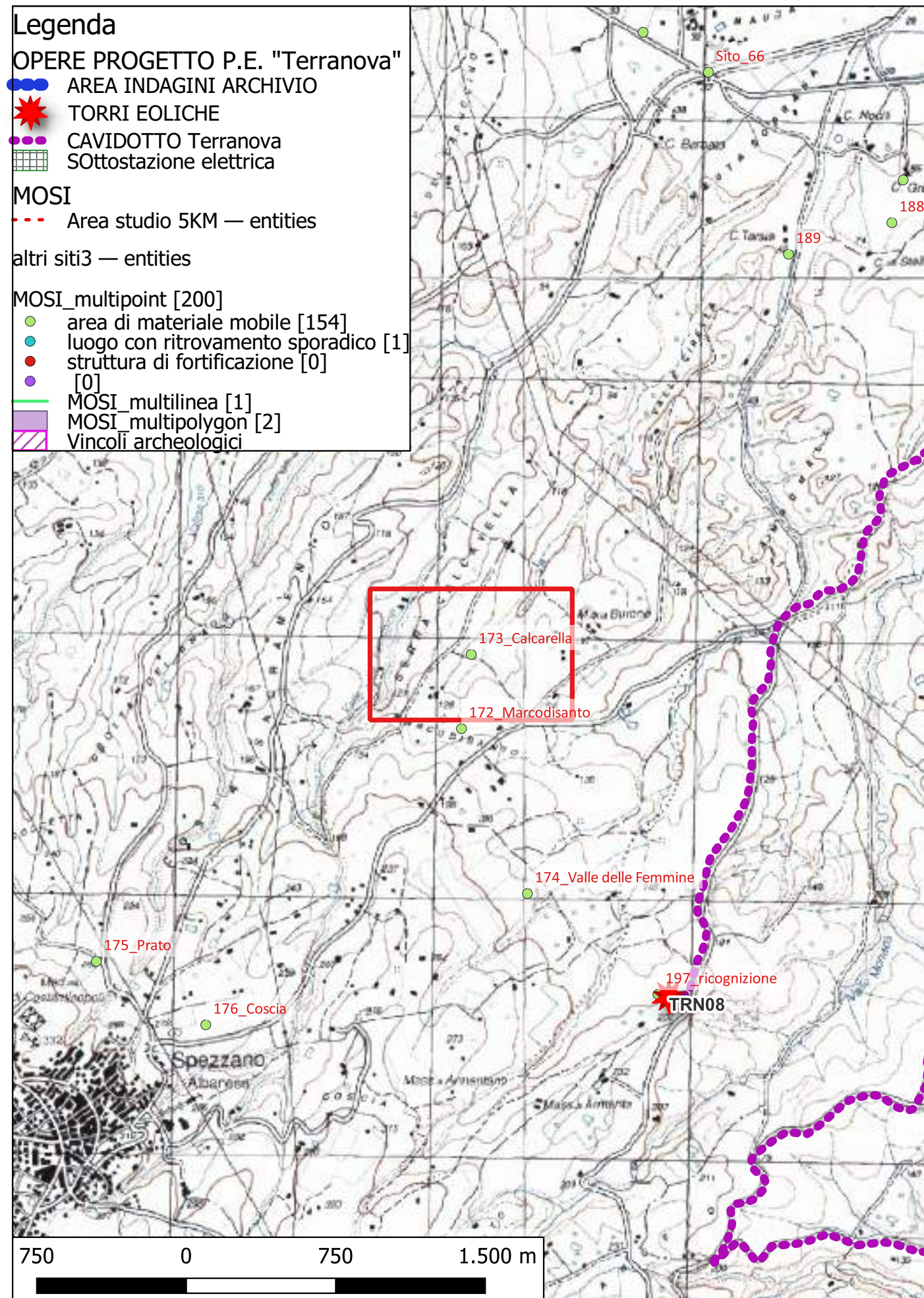
Area di cocciame e dolii

Bibliografia C. Pala, "La zona tra il Coscile e il Crati", Atti e memorie della Società Magna Grecia, N.S. IX-X, 1968-1969 (1969), pp. 124-134.

Dati Archivio:



Sito 173 - 173_Calcareella (SABAP-CS-2023_00300-ES_000003_173)



Localizzazione: Spezzano Albanese (CS) - Calcarella,

Definizione e cronologia: area di materiale mobile, {area di frammenti fittili}. {Età Arcaica, non determinabile}, genericamente età ellenistica

Modalità di individuazione: {dati bibliografici}

Distanza dall'opera in progetto: circa metri >1000

Potenziale: potenziale alto

Rischio relativo: rischio nullo

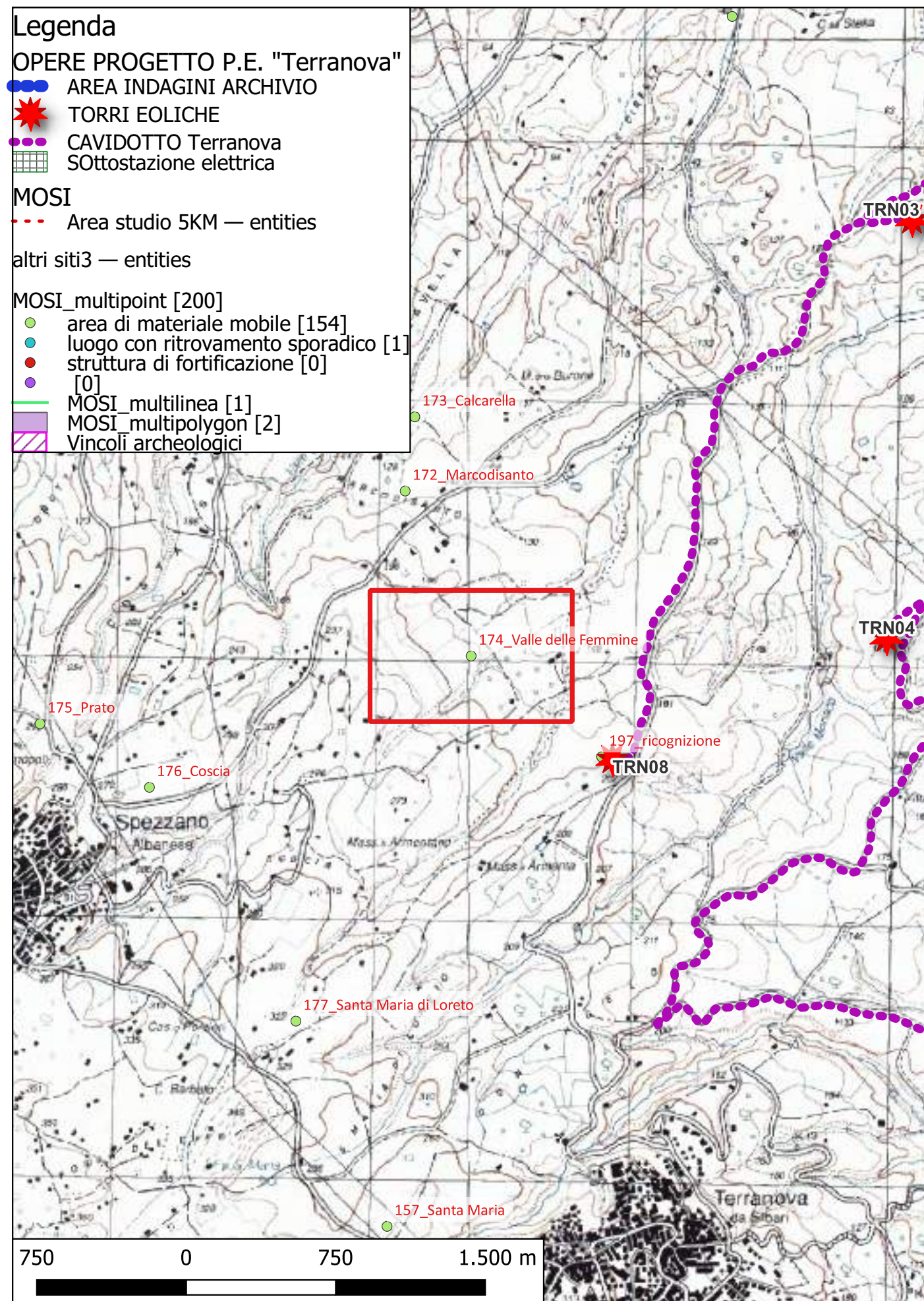
DUe blocchi quadrati di calcare con orlo modanato. Intorno frammenti dic eramica a vernice nera. Segnalate nel 1879 tombe a lastroni.

Bibliografia C. Pala, "La zona tra il Coscile e il Crati", Atti e memorie della Società Magna Grecia, N.S. IX-X, 1968-1969 (1969), pp. 124-134.

Dati Archivio:



Sito 174 - 174_Valle delle Femmine (SABAP-CS-2023_00300-ES_000003_174)



Localizzazione: Spezzano Albanese (CS) - Valle delle Femmine,

Definizione e cronologia: area di materiale mobile, {area di frammenti fittili}. {Età Romana}, genericamente età romana

Modalità di individuazione: {dati bibliografici}

Distanza dall'opera in progetto: circa metri >1000

Potenziale: potenziale alto

Rischio relativo: rischio nullo

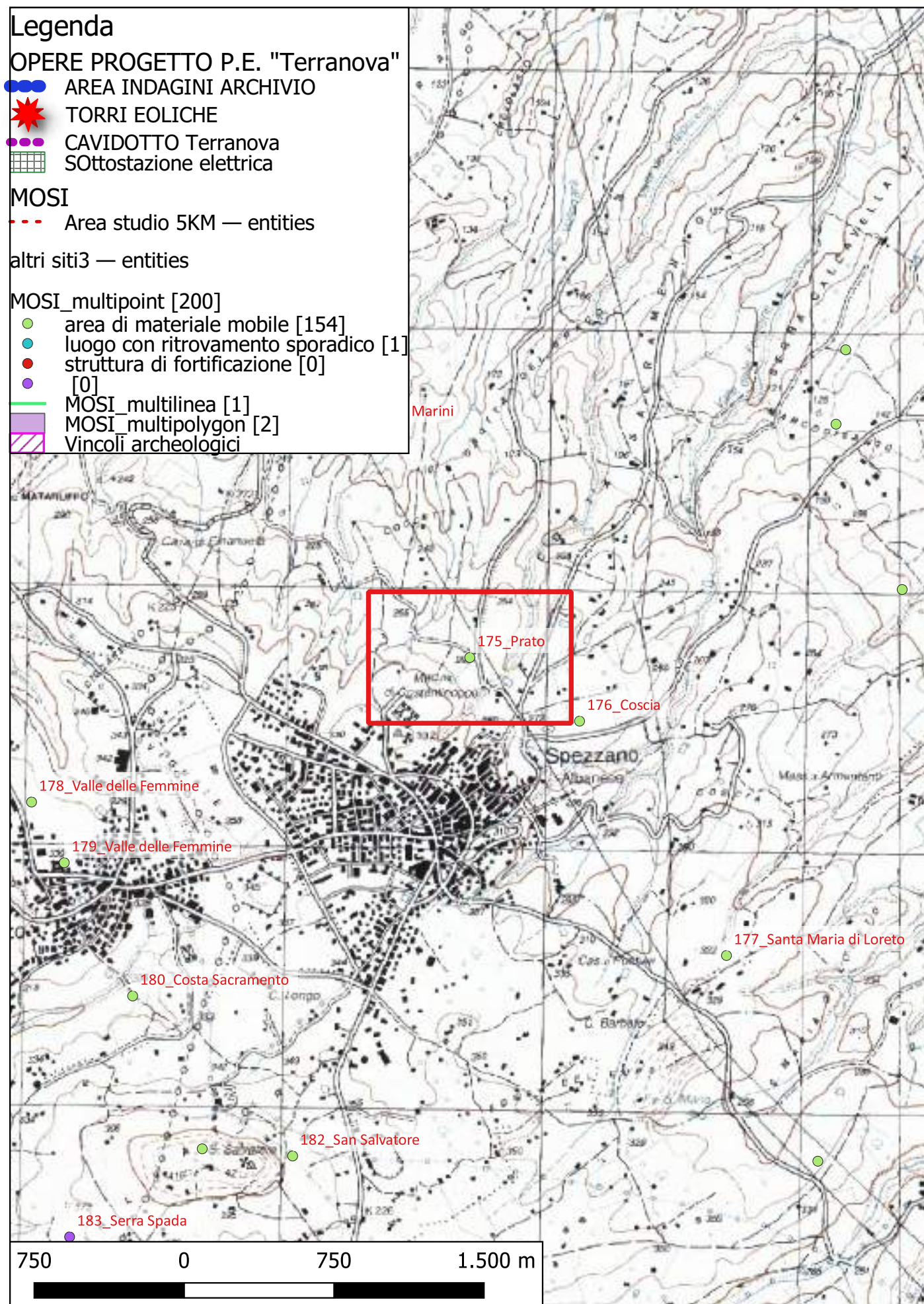
A Nord-Est di Spezzano Albanese: sono stati rinvenuti alcuni elementi di tubatura in terracotta, d'età romana. Ad Ovest varie tombe con copertura a lastroni in pietra rozzamente squadrati ora spezzati dalle arature. Scarsi frammenti ceramici in superficie.

Bibliografia C. Pala, "La zona tra il Coscile e il Crati", Atti e memorie della Società Magna Grecia, N.S. IX-X, 1968-1969 (1969), pp. 124-134.

Dati Archivio:



Sito 175 - 175_Prato (SABAP-CS-2023_00300-ES_000003_175)



Localizzazione: Spezzano Albanese (CS) - Prato,

Definizione e cronologia: area di materiale mobile, {area di frammenti fittili}. {Età Romana}, genericamente età romana

Modalità di individuazione: {dati bibliografici}

Distanza dall'opera in progetto: circa metri >1000

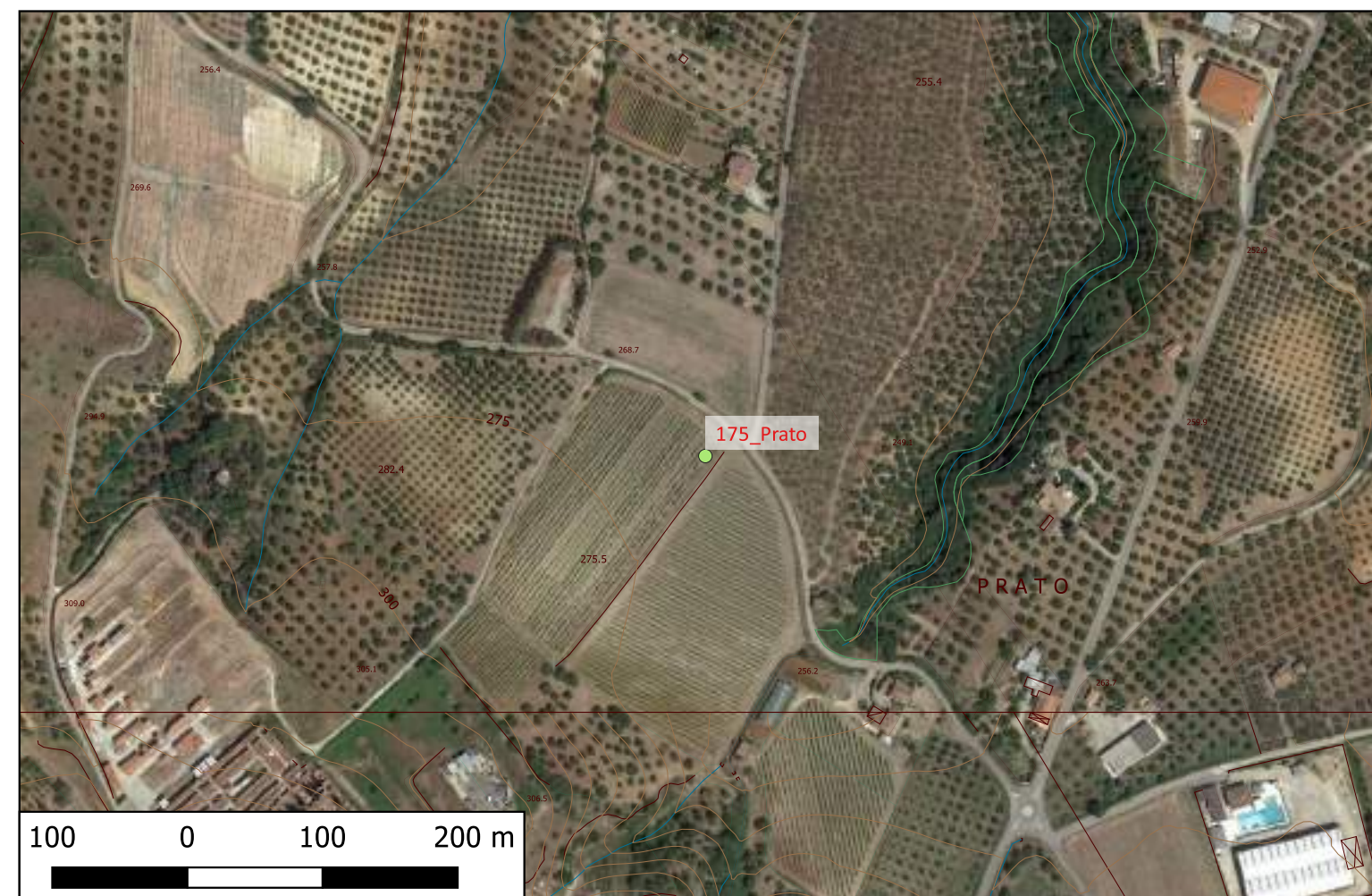
Potenziale: potenziale alto

Rischio relativo: rischio nullo

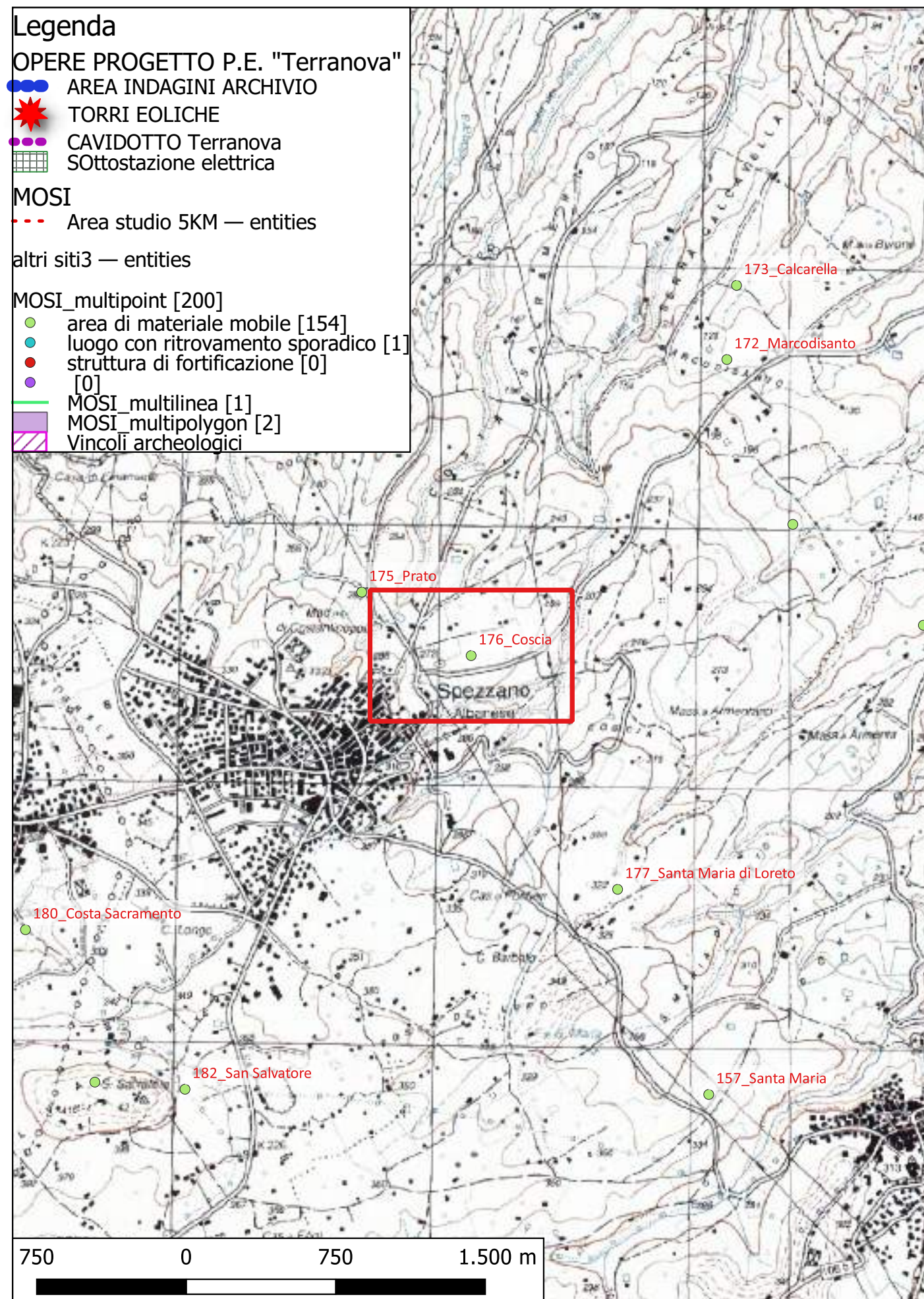
Area di tegolame scarso

Bibliografia C. Pala, "La zona tra il Coscile e il Crati", Atti e memorie della Società Magna Grecia, N.S. IX-X, 1968-1969 (1969), pp. 124-134.

Dati Archivio:



Sito 176 - 176_Coscia (SABAP-CS-2023_00300-ES_000003_176)



Localizzazione: Spezzano Albanese (CS) - Coscia,

Definizione e cronologia: area di materiale mobile, {area di frammenti fittili}. {Età Arcaica}, genericamente età greca

Modalità di individuazione: {dati bibliografici}

Distanza dall'opera in progetto: circa metri >1000

Potenziale: potenziale alto

Rischio relativo: rischio nullo

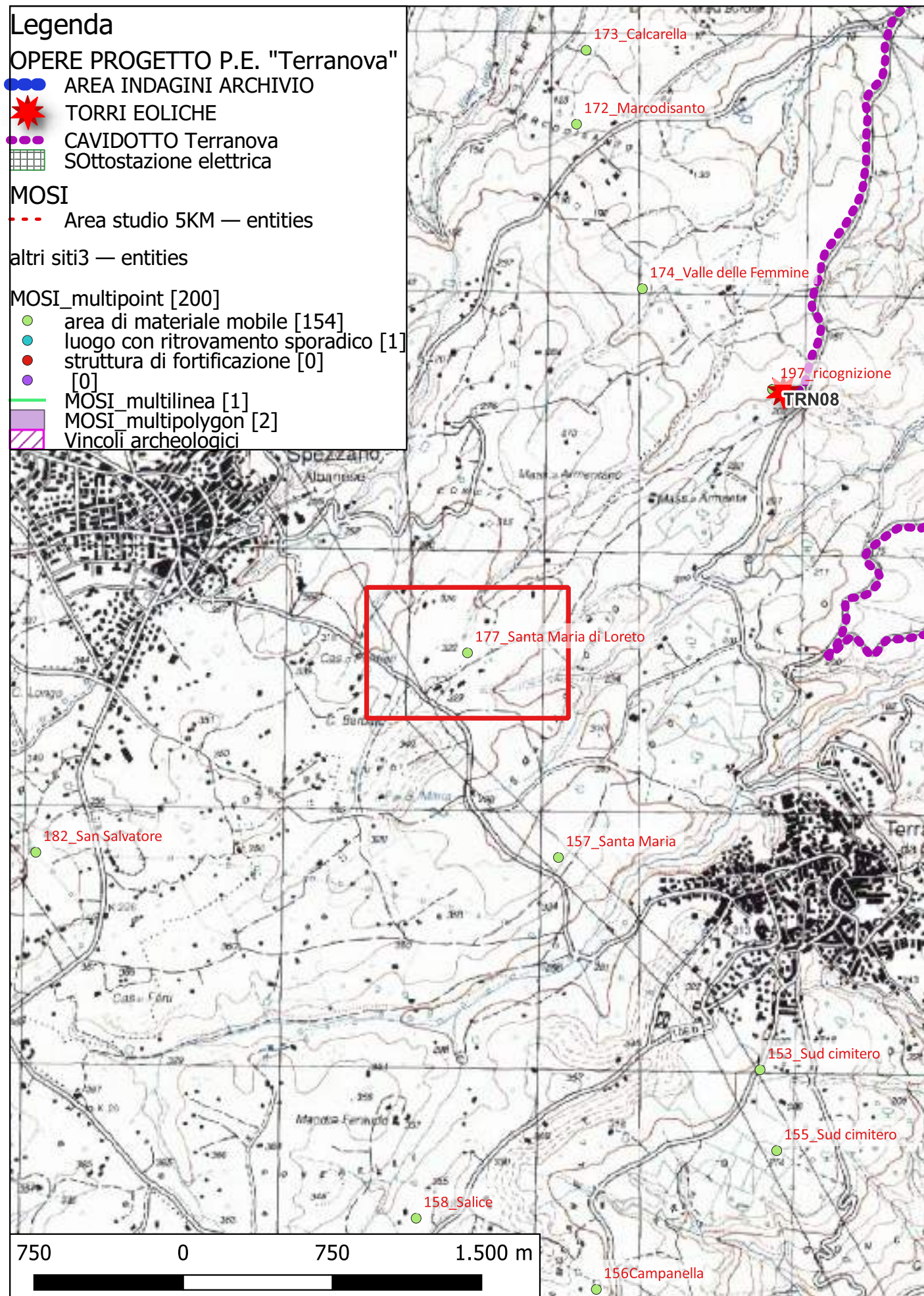
Fittas area di tegolame e cocciame di vario tipo. Numerose tombe a copertura di tegole

Bibliografia C. Pala, "La zona tra il Coscile e il Crati", Atti e memorie della Società Magna Grecia, N.S. IX-X, 1968-1969 (1969), pp. 124-134.

Dati Archivio:



Sito 177 - 177_Santa Maria di Loreto (SABAP-CS-2023_00300-ES_000003_177)



Localizzazione: Terranova da Sibari (CS) - Santa Maria di Loreto,

Definizione e cronologia: area di materiale mobile, {area di frammenti fittili}. {Età Arcaica}, genericamente età greca

Modalità di individuazione: {dati bibliografici}

Distanza dall'opera in progetto: circa metri >1000

Potenziale: potenziale alto

Rischio relativo: rischio nullo

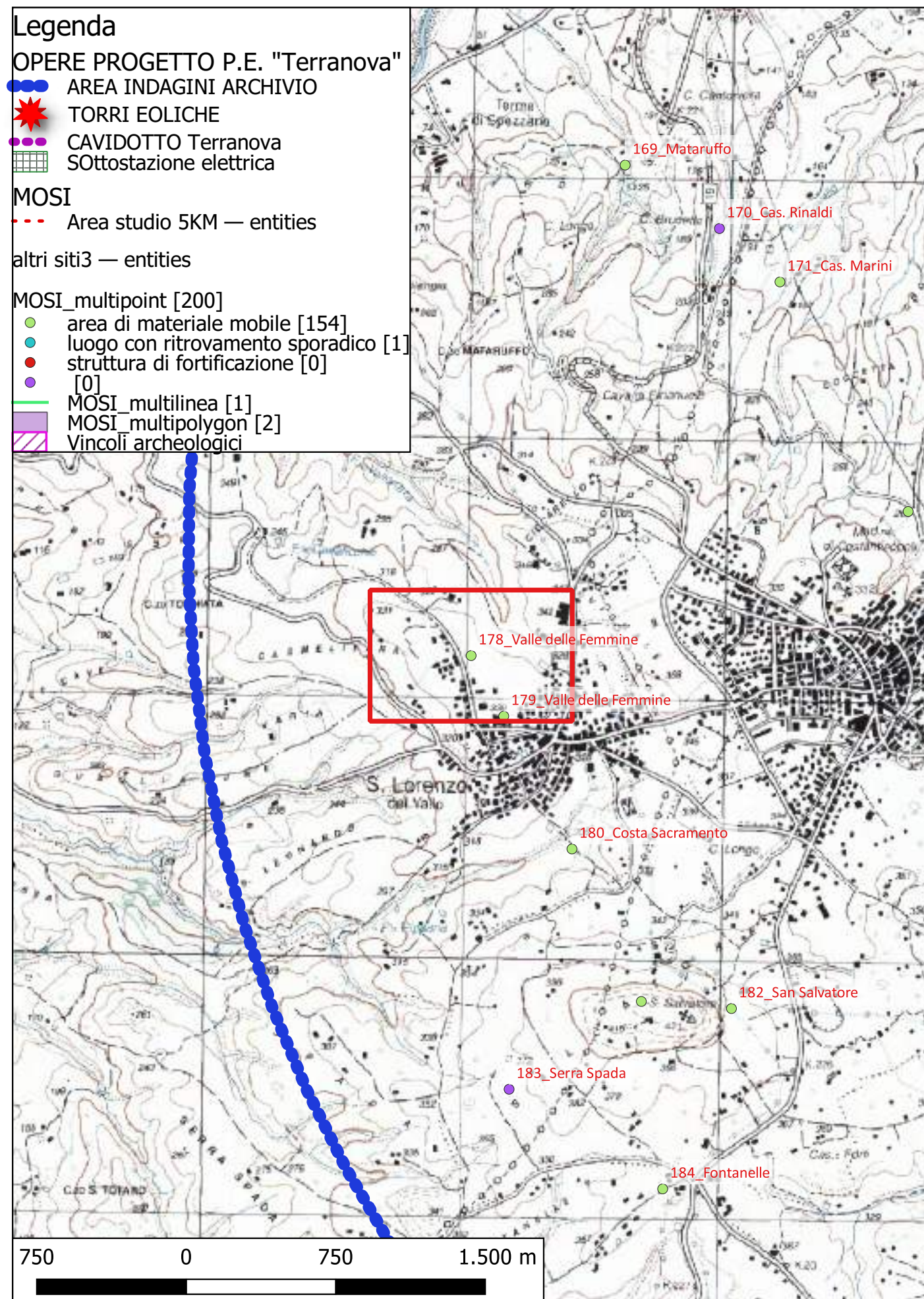
Fltta area di tegolame e cocciame di vario tipo. Numerose tombe a copertura di tegole

Bibliografia C. Pala, "La zona tra il Coscile e il Crati", Atti e memorie della Società Magna Grecia, N.S. IX-X, 1968-1969 (1969), pp. 124-134.

Dati Archivio:



Sito 178 - 178_Valle delle Femmine (SABAP-CS-2023_00300-ES_000003_178)



Localizzazione: San Lorenzo del Vallo (CS) - Valle delle Femmine,

Definizione e cronologia: area di materiale mobile, {area di frammenti fittili}. {Età Romano repubblicana}, III - I a.C.

Modalità di individuazione: {dati bibliografici}

Distanza dall'opera in progetto: circa metri >1000

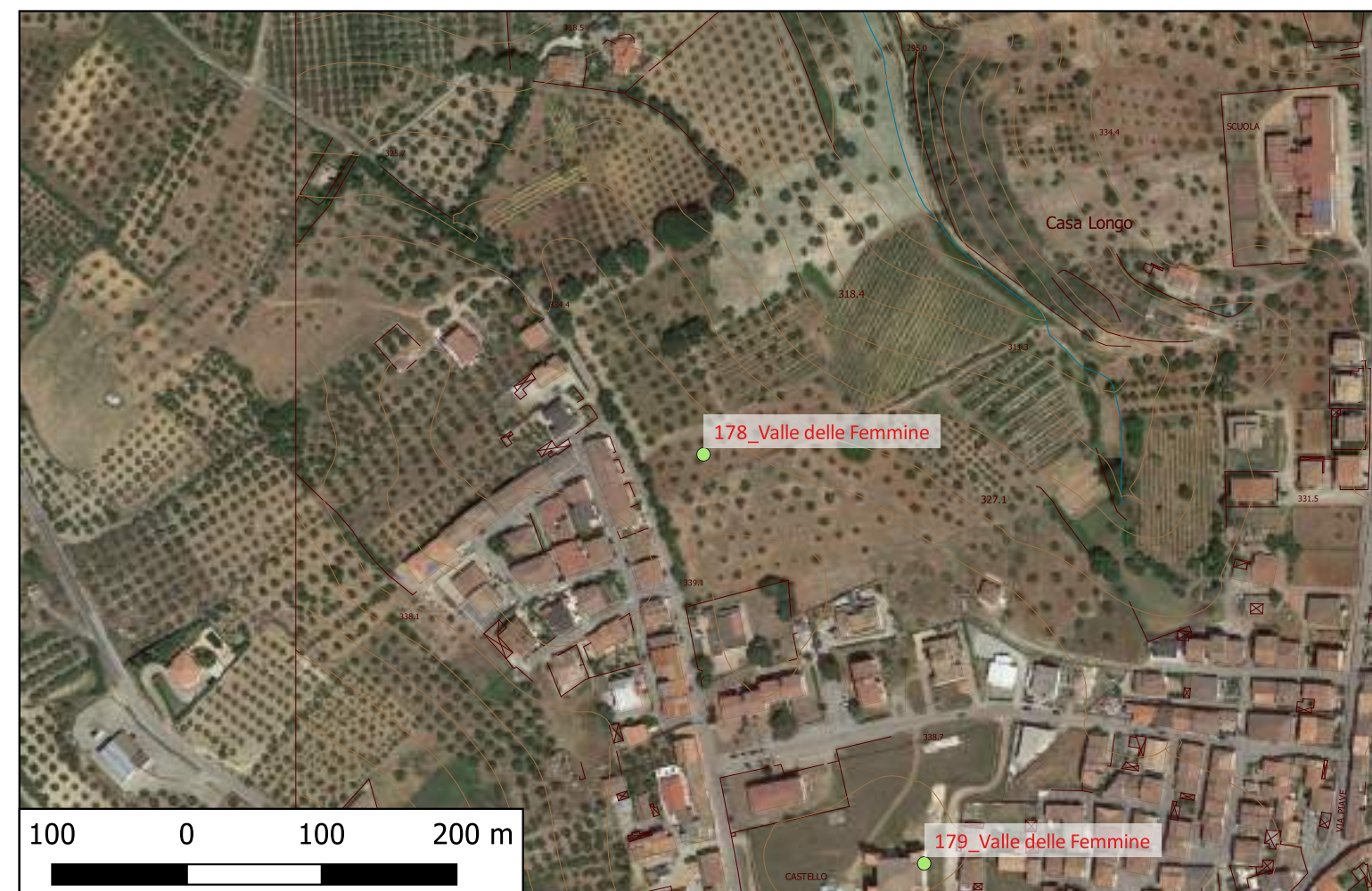
Potenziale: potenziale alto

Rischio relativo: rischio nullo

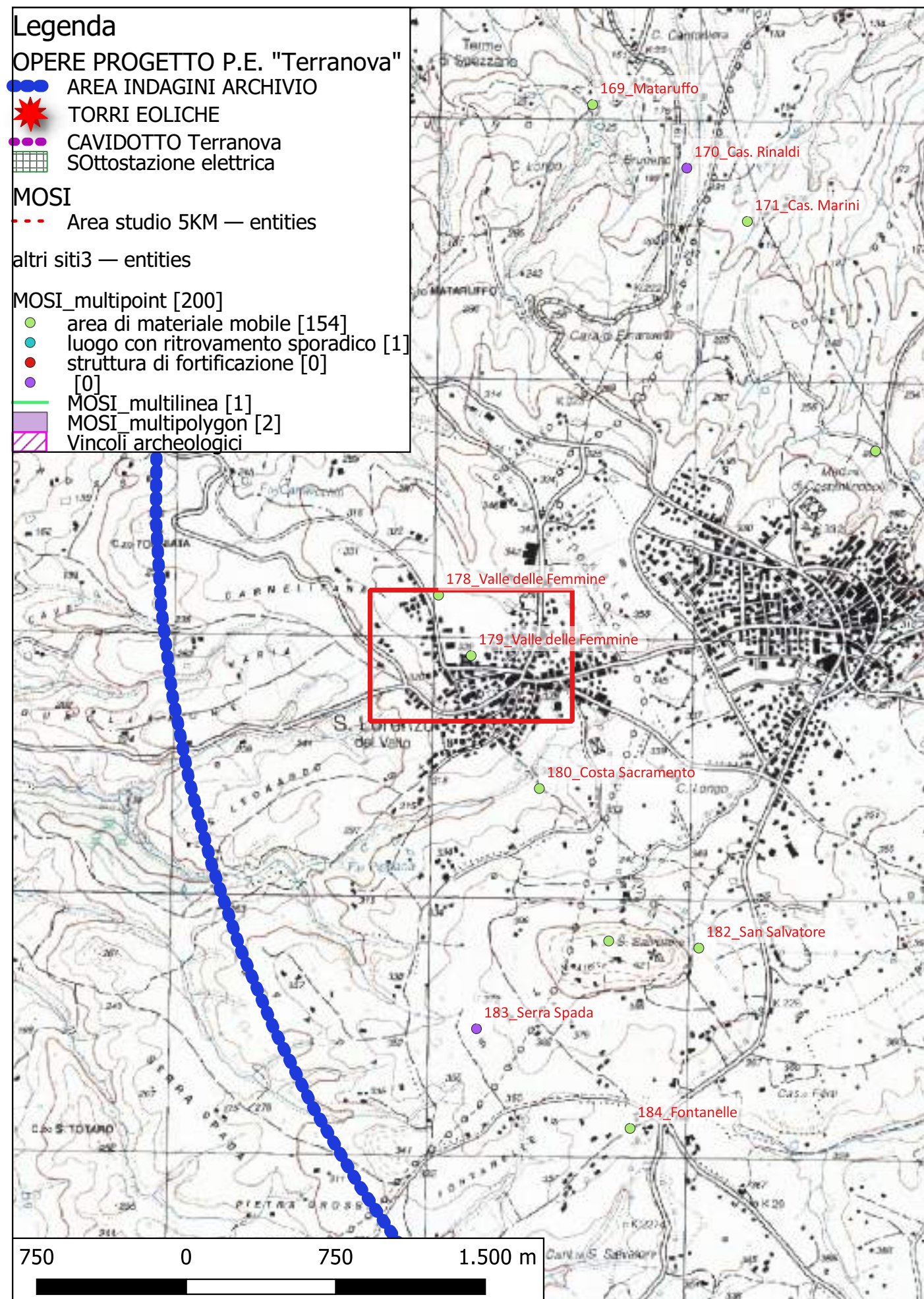
Area di tegolame e cocciame. Rinvenuto un tesoretto con 311 monee d'epoca romana repubblicana

Bibliografia C. Pala, "La zona tra il Coscile e il Crati", Atti e memorie della Società Magna Grecia, N.S. IX-X, 1968-1969 (1969), pp. 124-134.

Dati Archivio:



Sito 179 - 179_Valle delle Femmine (SABAP-CS-2023_00300-ES_000003_179)



Localizzazione: San Lorenzo del Vallo (CS) - Valle delle Femmine,

Definizione e cronologia: area di materiale mobile, {area di frammenti fittili}. {Età Arcaica}, VII-VI a.C.

Modalità di individuazione: {dati bibliografici}

Distanza dall'opera in progetto: circa metri >1000

Potenziale: potenziale alto

Rischio relativo: rischio nullo

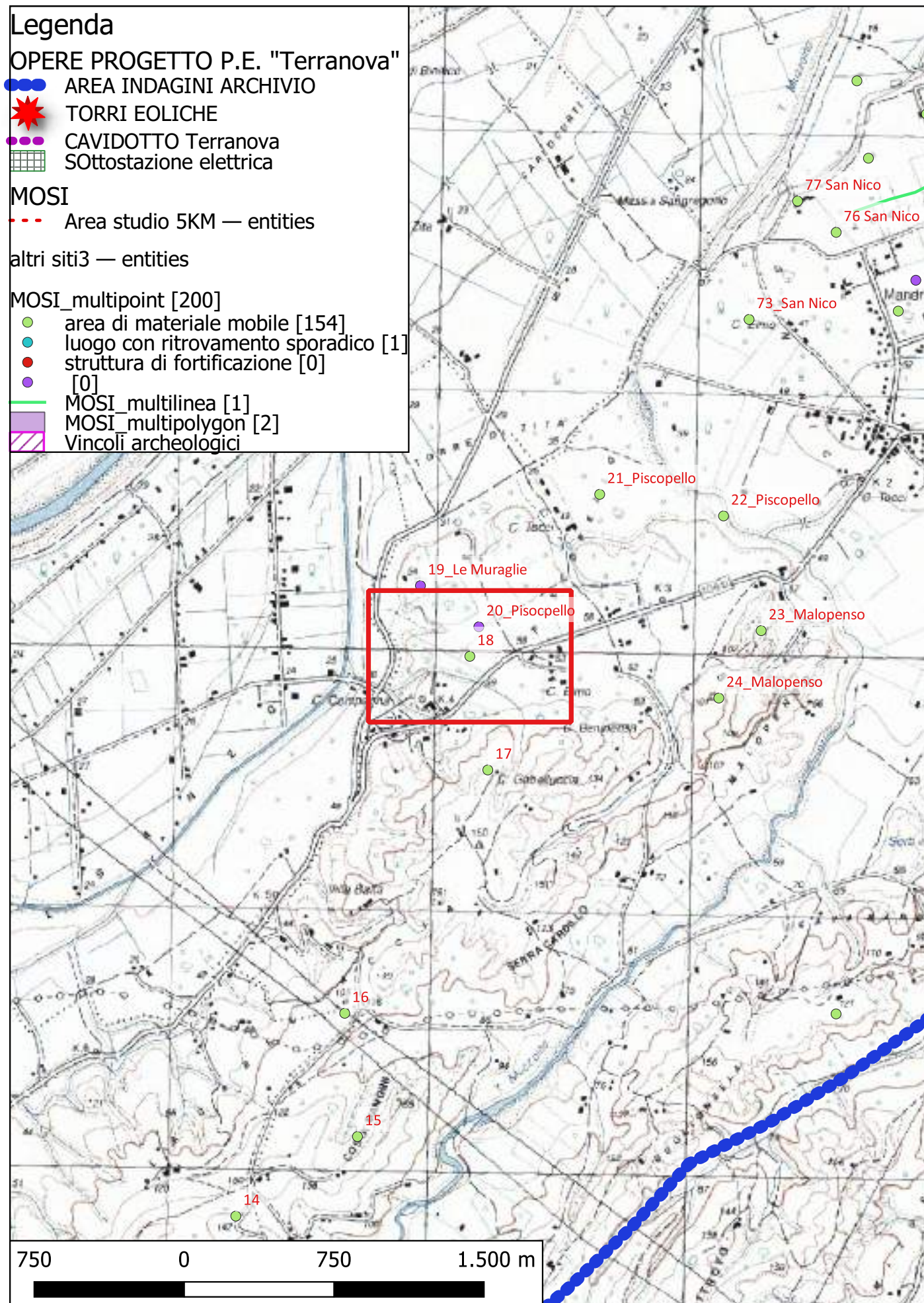
Area di tegolame e cocciame. Tombe. Arula del VII-VI a.C.

Bibliografia C. Pala, "La zona tra il Coscile e il Crati", Atti e memorie della Società Magna Grecia, N.S. IX-X, 1968-1969 (1969), pp. 124-134.

Dati Archivio:



Sito 18 - 18 (SABAP-CS-2023_00300-ES_000003_18)



Localizzazione: Corigliano-Rossano (CS) - Piscopello - Le Muraglie,

Definizione e cronologia: area di materiale mobile, {area di frammenti fittili}. {non determinabile},

Modalità di individuazione: {dati bibliografici}

Distanza dall'opera in progetto: circa metri >1000

Potenziale: potenziale alto

Rischio relativo: rischio nullo

Area di concentrazione materiale fittile

Bibliografia De Rossi (Quilici) 1969, 138, n. 629.

L. Quilici, S. Quilici Gigli, C. Pala, et al, Carta archeologica della piana di Sibari, Atti e Memorie della Società Magna Grecia, Roma 1969

Dati Archivio:

