




Comune di
CORIGLIANO-ROSSANO



Comune di
TERRANOVA DA SIBARI



Committente:



PLT RE s.r.l.
Corte Don Giuliano Botticelli 51
47522 Cesena (FC)
P.IVA/C.F. 04483450401

Titolo del Progetto:

PARCO EOLICO "TERRANOVA"

Documento:

Progetto Definitivo

N° Documento:

W-TER-A-PR-03

ID PROGETTO:	W-TER	DISCIPLINA:	A	AMBITO:		FORMATO:	A3
--------------	--------------	-------------	----------	---------	--	----------	-----------

Elaborato:

CATALOGO MOSI - Parte C

SCALA:

-

Nome file:

W-TER-A-PR-03_catalogo_mosi-Parte_C

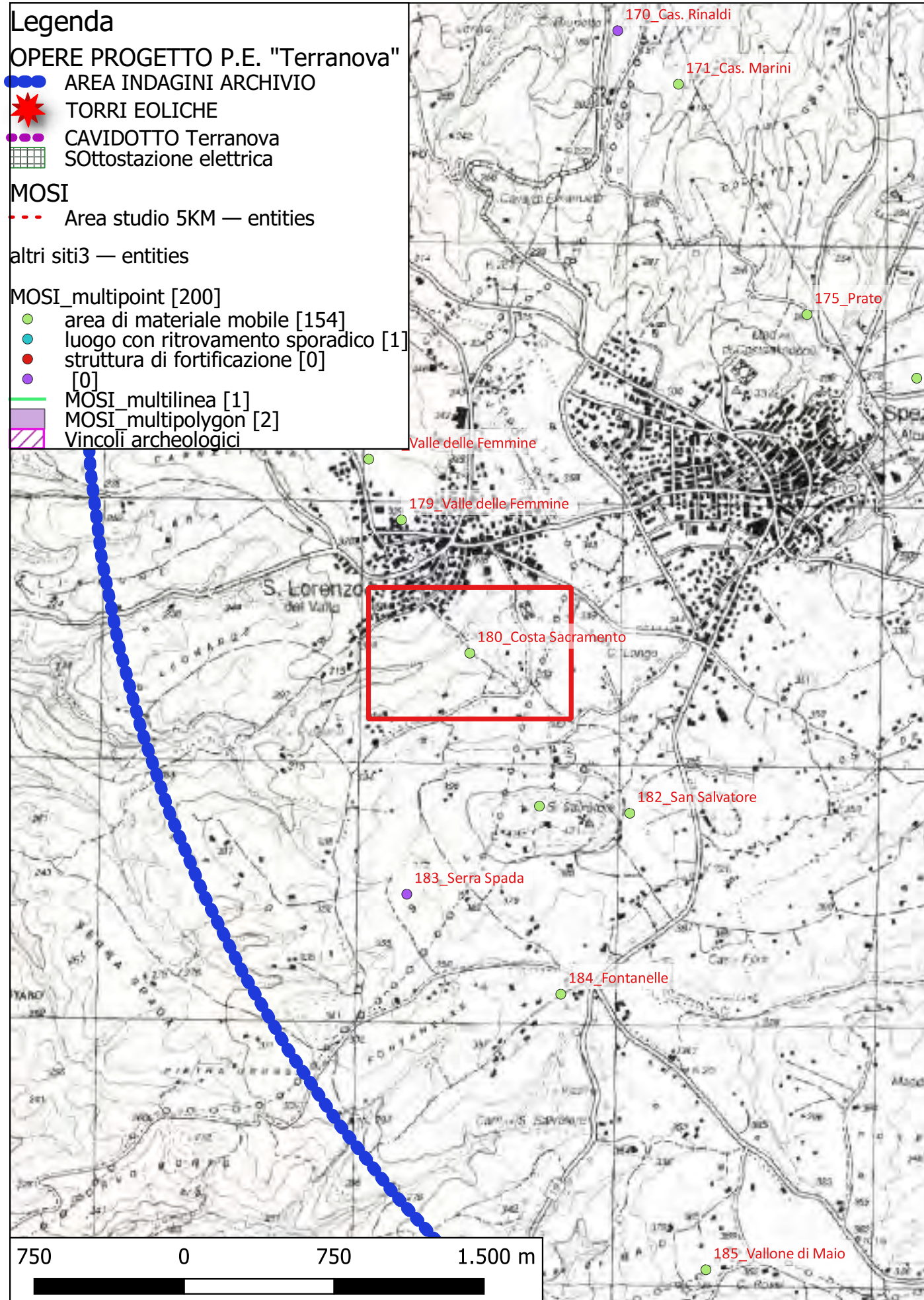
Progettazione:



Dott. Arch. Ernesto Salerno

Rev:	Data Revisione	Descrizione Revisione	Redatto	Controllato	Approvato
00	APRILE 2023	PRIMA EMISSIONE	GEMSA	GEMSA	PLT RE

Sito 180 - 180_Costa Sacramento (SABAP-CS-2023_00300-ES_000003_180)



Localizzazione: San Lorenzo del Vallo (CS) - Costa Sacramento,

Definizione e cronologia: area di materiale mobile, {area di frammenti fittili}. {Età Romana}, Probabilmente età romana

Modalità di individuazione: {dati bibliografici}

Distanza dall'opera in progetto: circa metri >1000

Potenziale: potenziale alto

Rischio relativo: rischio nullo

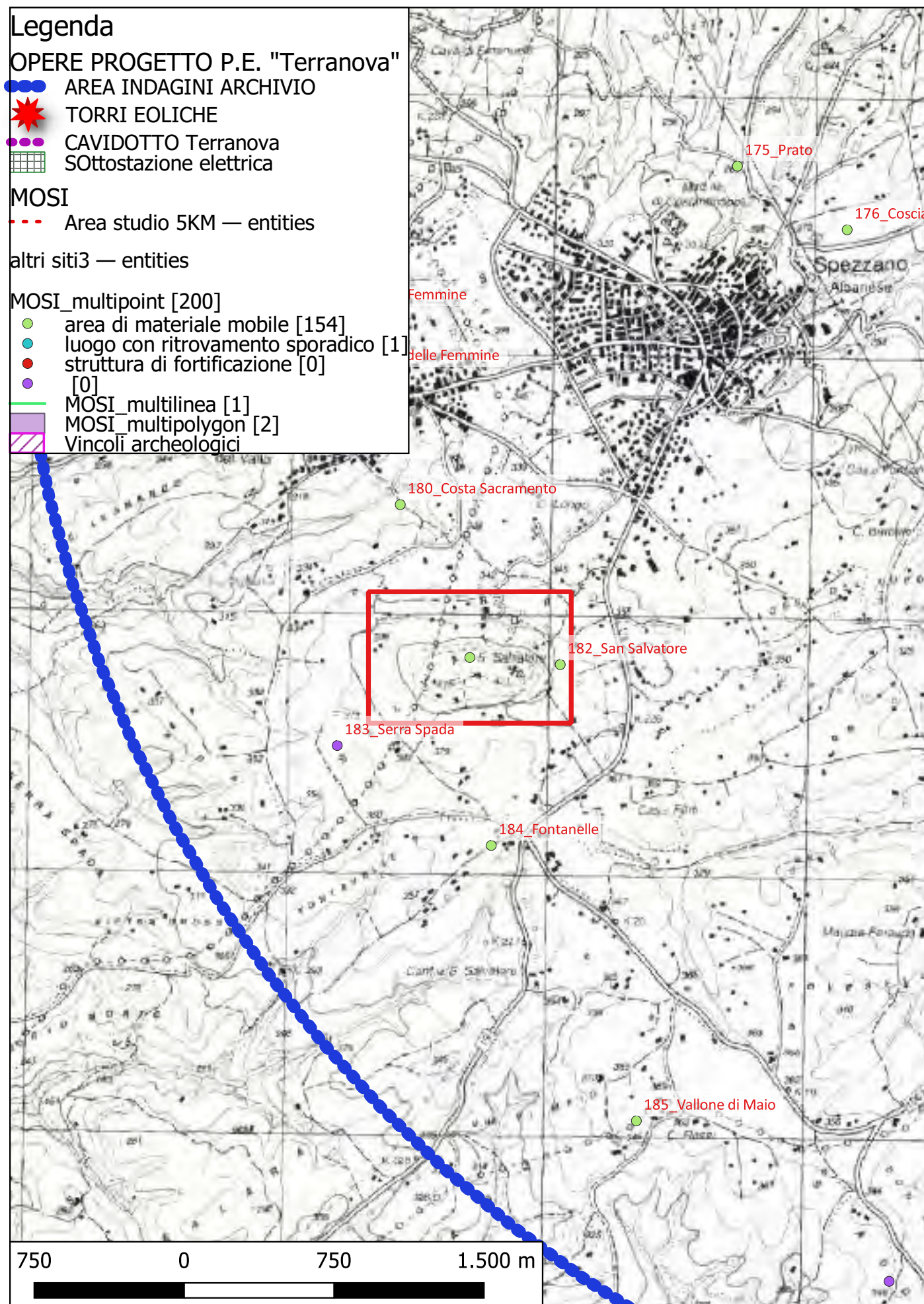
Ristretta ma fitta area di tegolame. In vallone Fischia area di tegolame. Lucerne in terracotta

Bibliografia C. Pala, "La zona tra il Coscile e il Crati", Atti e memorie della Società Magna Grecia, N.S. IX-X, 1968-1969 (1969), pp. 124-134.

Dati Archivio:



Sito 181 - 181_San Salvatore (SABAP-CS-2023_00300-ES_000003_181)



Localizzazione: Spezzano Albanese (CS) - San Salvatore,

Definizione e cronologia: area di materiale mobile, {area di frammenti fittili}. {non determinabile}, Probabilmente età romana

Modalità di individuazione: {dati bibliografici}

Distanza dall'opera in progetto: circa metri >1000

Potenziale: potenziale alto

Rischio relativo: rischio nullo

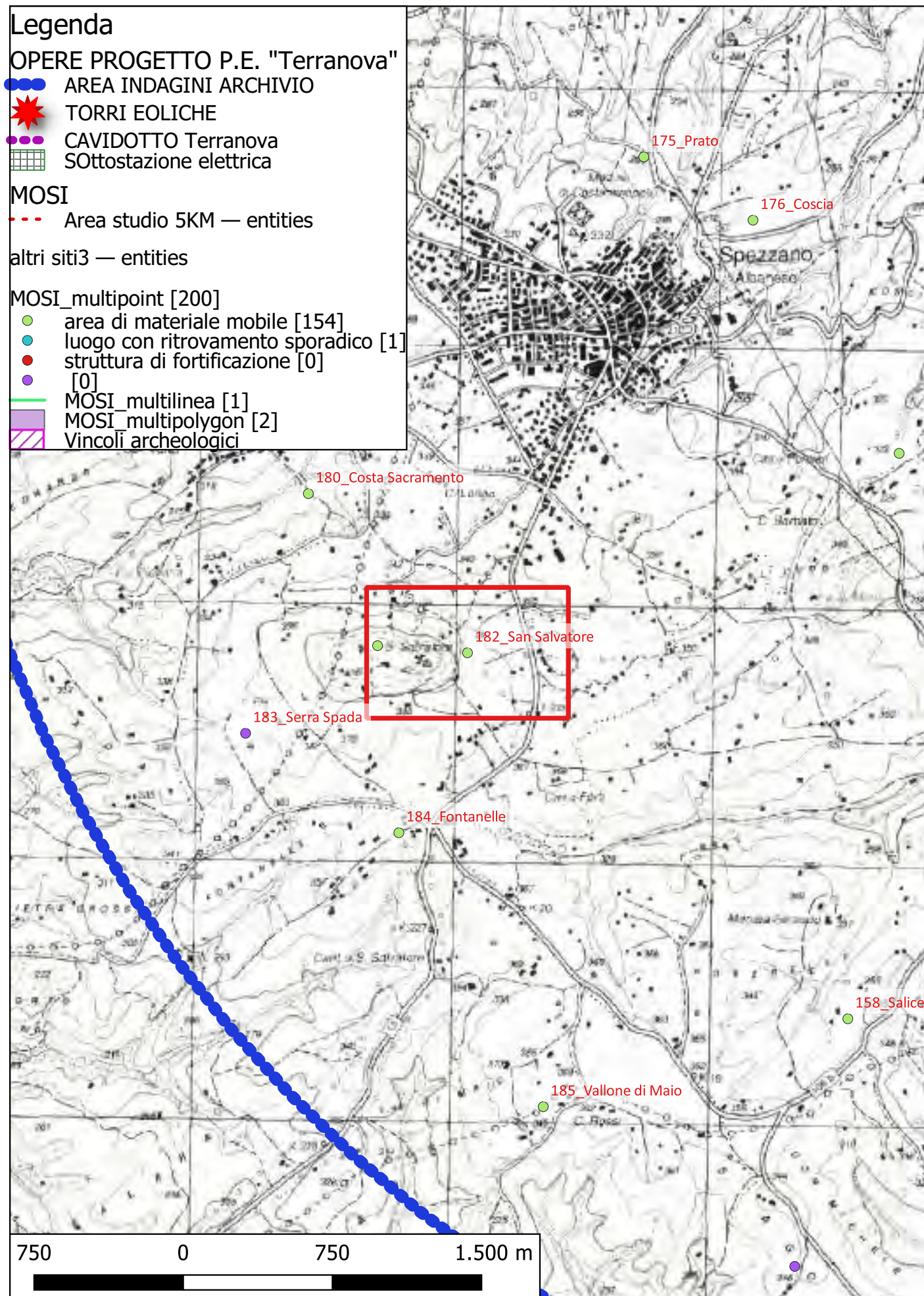
Area di cocciame e tegolame.

Bibliografia C. Pala, "La zona tra il Coscile e il Crati", Atti e memorie della Società Magna Grecia, N.S. IX-X, 1968-1969 (1969), pp. 124-134.

Dati Archivio:



Sito 182 - 182_San Salvatore (SABAP-CS-2023_00300-ES_000003_182)



Localizzazione: Spezzano Albanese (CS) - San Salvatore,

Definizione e cronologia: area di materiale mobile, {area di frammenti fittili}. {non determinabile}, Probabilmente età romana

Modalità di individuazione: {dati bibliografici}

Distanza dall'opera in progetto: circa metri >1000

Potenziale: potenziale alto

Rischio relativo: rischio nullo

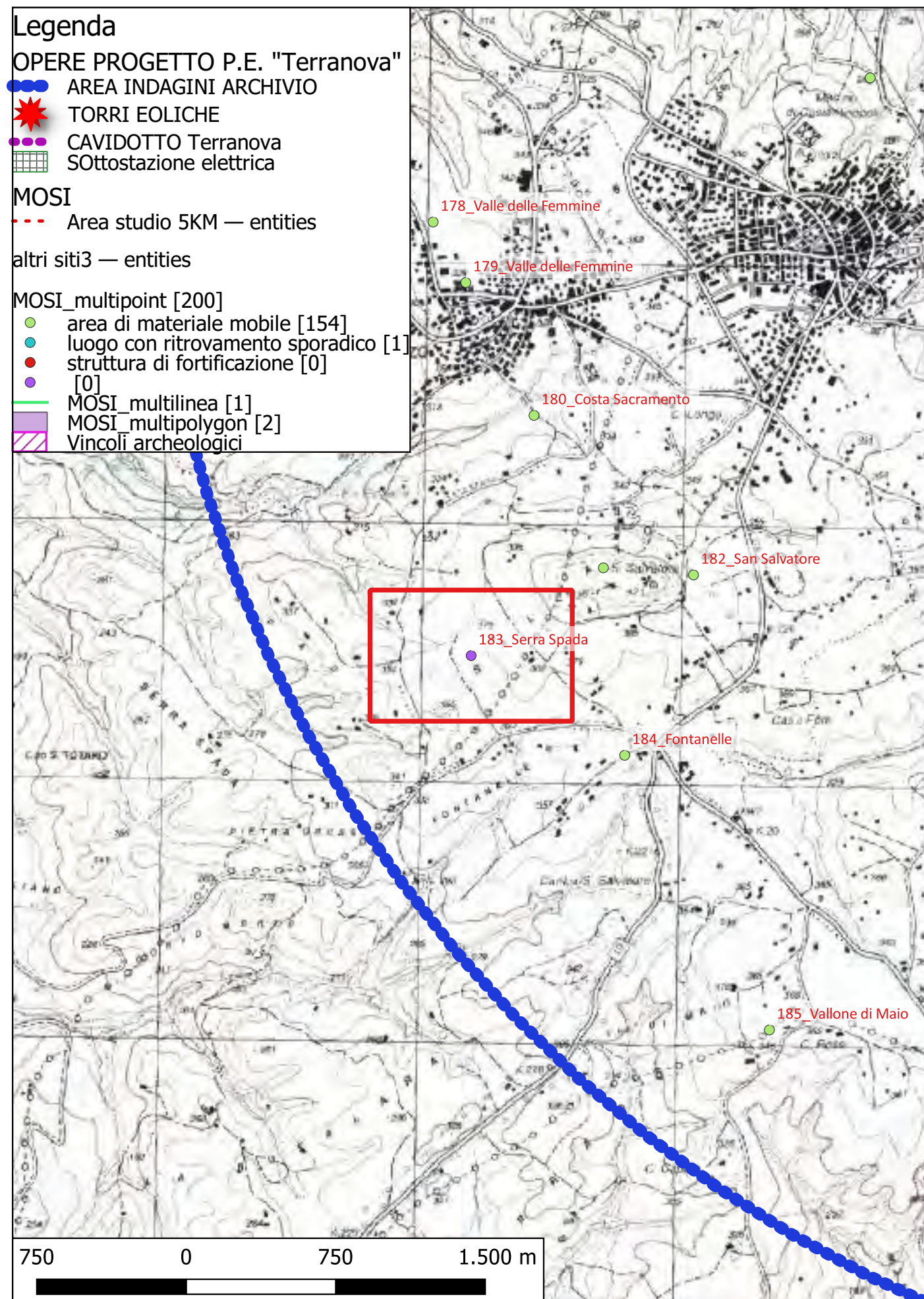
Area di tegolame e cocciame

Bibliografia C. Pala, "La zona tra il Coscile e il Crati", Atti e memorie della Società Magna Grecia, N.S. IX-X, 1968-1969 (1969), pp. 124-134.

Dati Archivio:



Sito 183 - 183_Serra Spada (SABAP-CS-2023_00300-ES_000003_183)



Localizzazione: Spezzano Albanese (CS) - Serra Spada,

Definizione e cronologia: area ad uso funerario, {necropoli}. {non determinabile}, Probabilmente età ellenistica

Modalità di individuazione: {dati bibliografici}

Distanza dall'opera in progetto: circa metri >1000 **Potenziale:** potenziale alto **Rischio relativo:** rischio nullo

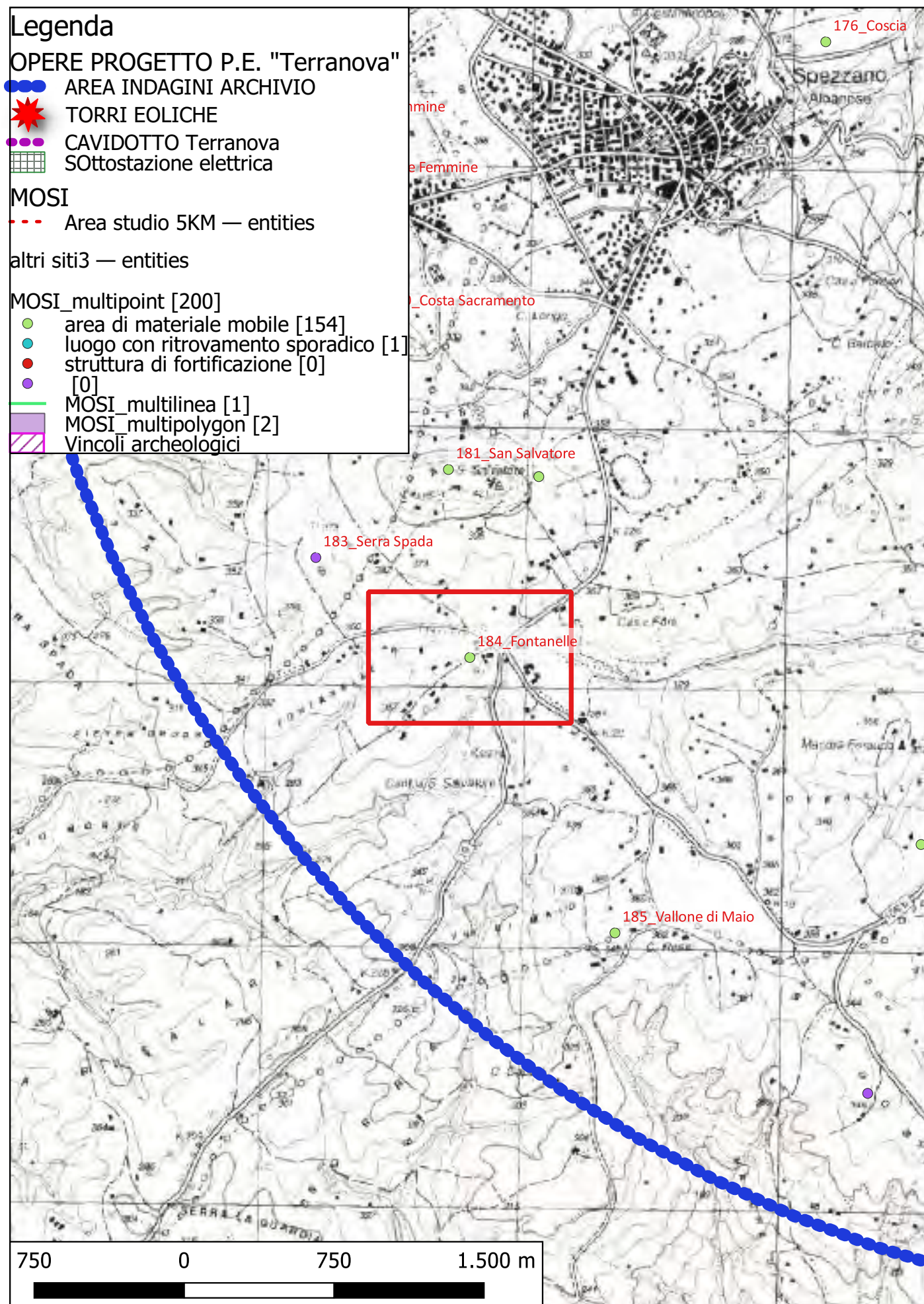
area di almeno 20 tombe con copertura a lastroi rozzamente squadrati. Abbondante materiale ceramico

Bibliografia C. Pala, "La zona tra il Coscile e il Crati", Atti e memorie della Società Magna Grecia, N.S. IX-X, 1968-1969 (1969), pp. 124-134.

Dati Archivio:



Sito 184 - 184_Fontanelle (SABAP-CS-2023_00300-ES_000003_184)



Localizzazione: Tarsia (CS) - Fontanelle,

Definizione e cronologia: area di materiale mobile, {area di frammenti fittili}. {Età Arcaica, non determinabile}, Probabilmente età greca - ellenistica

Modalità di individuazione: {dati bibliografici}

Distanza dall'opera in progetto: circa metri >1000

Potenziale: potenziale alto

Rischio relativo: rischio nullo

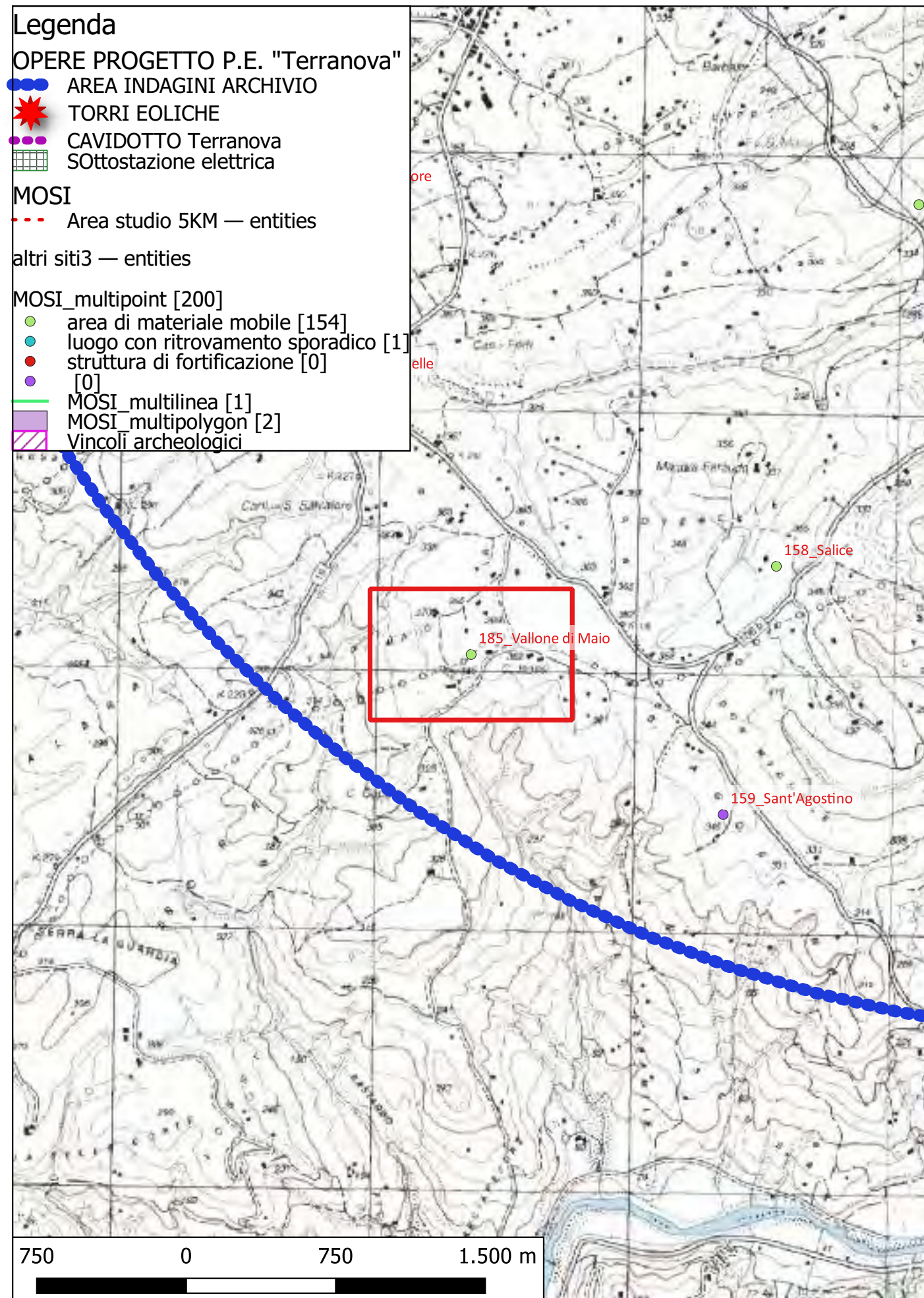
Area di tegolame e cocciame

Bibliografia C. Pala, "La zona tra il Coscile e il Crati", Atti e memorie della Società Magna Grecia, N.S. IX-X, 1968-1969 (1969), pp. 124-134.

Dati Archivio:



Sito 185 - 185_Vallone di Maio (SABAP-CS-2023_00300-ES_000003_185)



Localizzazione: Tarsia (CS) - Vallone di Maio,

Definizione e cronologia: area di materiale mobile, {area di frammenti fittili}. {non determinabile}, Probabilmente età greca

Modalità di individuazione: {dati bibliografici}

Distanza dall'opera in progetto: circa metri >1000

Potenziale: potenziale alto

Rischio relativo: rischio nullo

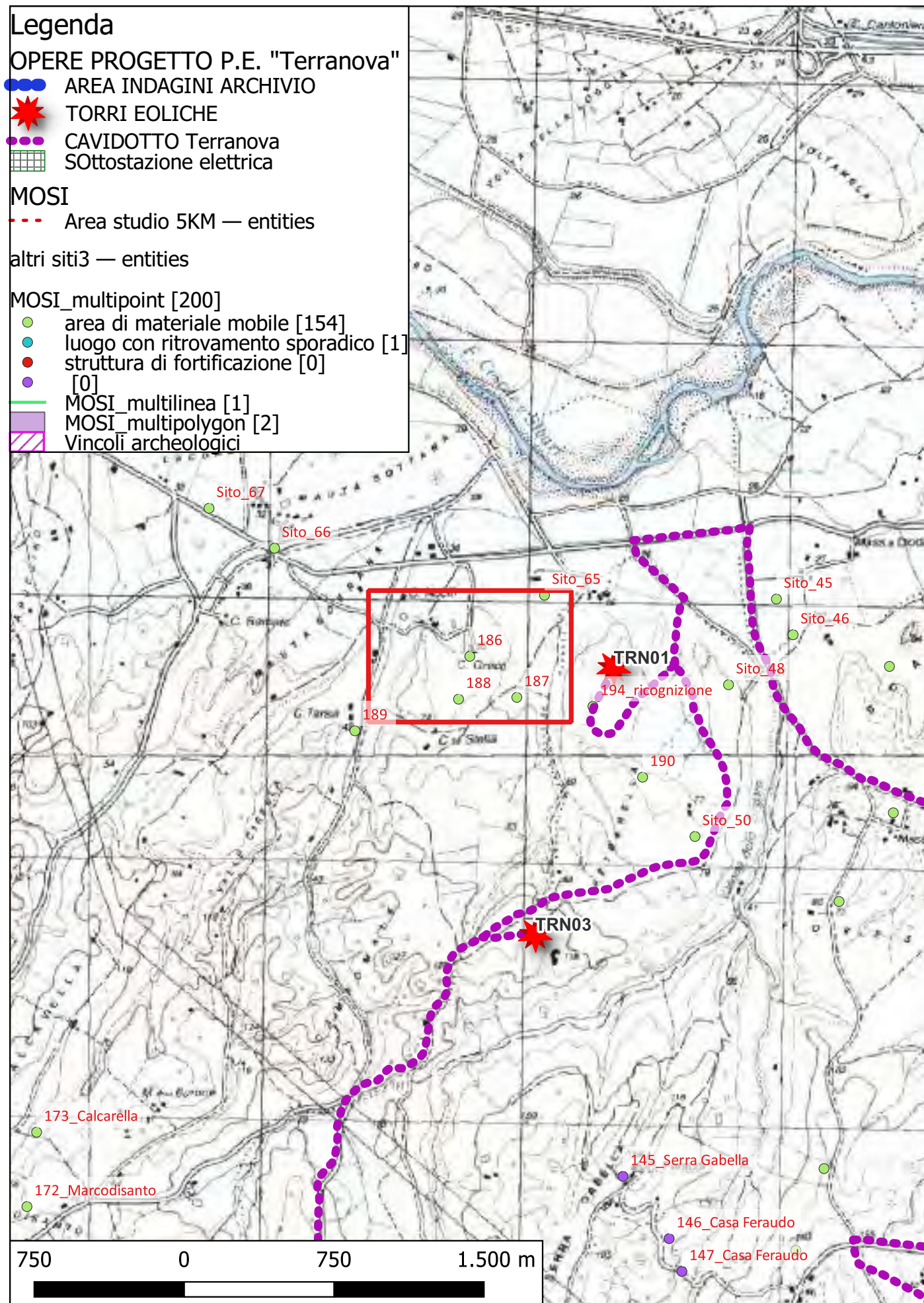
Area di tegolame e cocciame

Bibliografia C. Pala, "La zona tra il Coscile e il Crati", Atti e memorie della Società Magna Grecia, N.S. IX-X, 1968-1969 (1969), pp. 124-134.

Dati Archivio:



Sito 186 - 186 (SABAP-CS-2023_00300-ES_000003_186)



Localizzazione: Spezzano Albanese (CS) - Cas. Luci,

Definizione e cronologia: area di materiale mobile, {area di frammenti fittili}. {non determinabile, non rilevabile per assenza di tracce archeologiche}, IV-III secolo a. C ?

Modalità di individuazione: {dati bibliografici}

Distanza dall'opera in progetto: circa metri 500-1000

Potenziale: potenziale alto

Rischio relativo: rischio nullo

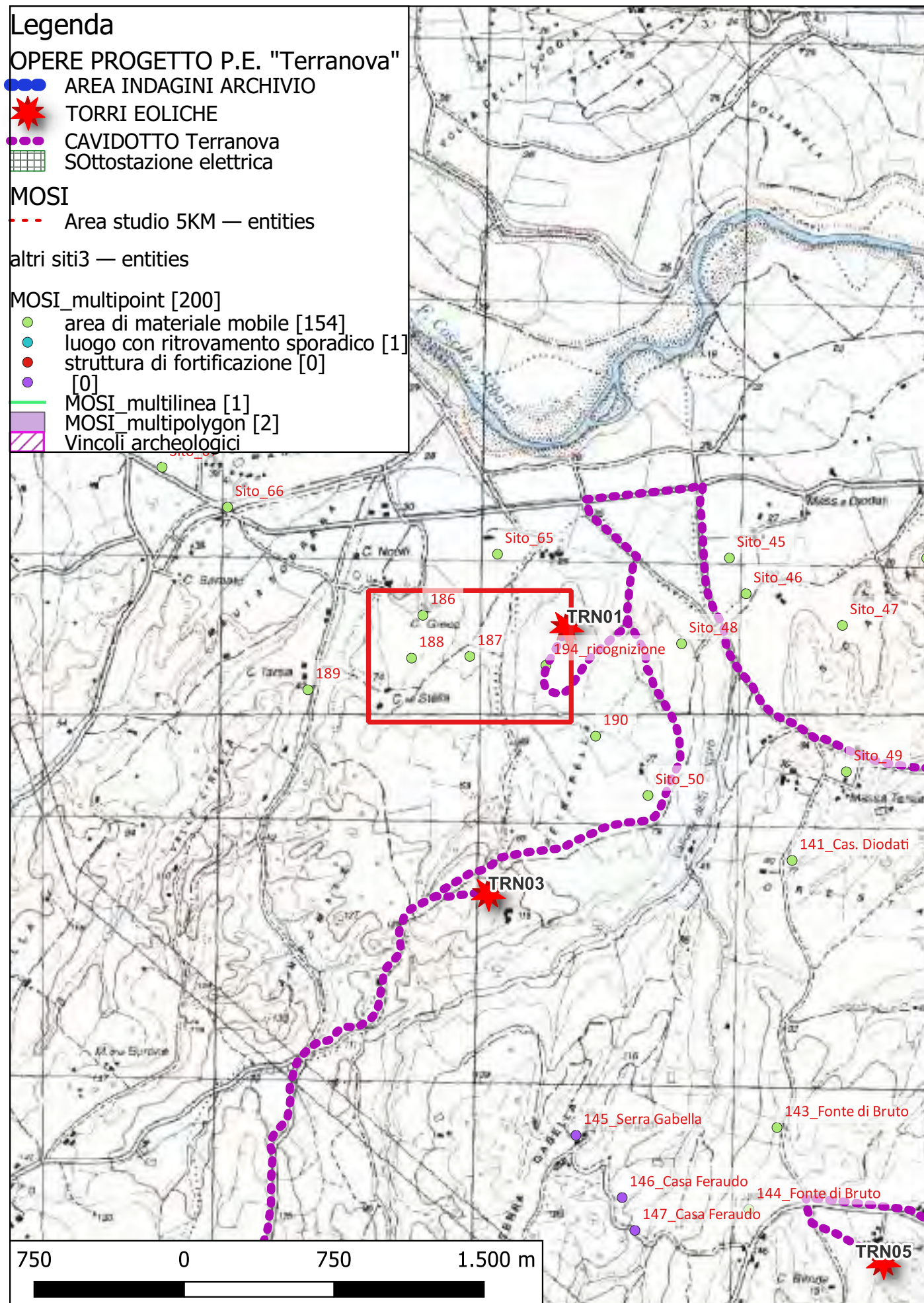
Masss. Forte: area di tegolame e cocciame.

Bibliografia L. Quilici, S. Quilici Gigli, C. Pala, et al, Carta archeologica della piana di Sibari, Atti e Memorie della Società Magna Grecia, Roma 1969

Dati Archivio:



Sito 187 - 187 (SABAP-CS-2023_00300-ES_000003_187)



Localizzazione: Spezzano Albanese (CS) - Forte,

Definizione e cronologia: area di materiale mobile, {area di frammenti fittili}. {non determinabile, non rilevabile per assenza di tracce archeologiche}, IV-III secolo a. C ?

Modalità di individuazione: {dati bibliografici}

Distanza dall'opera in progetto: circa metri 200-500

Potenziale: potenziale alto

Rischio relativo: rischio nullo

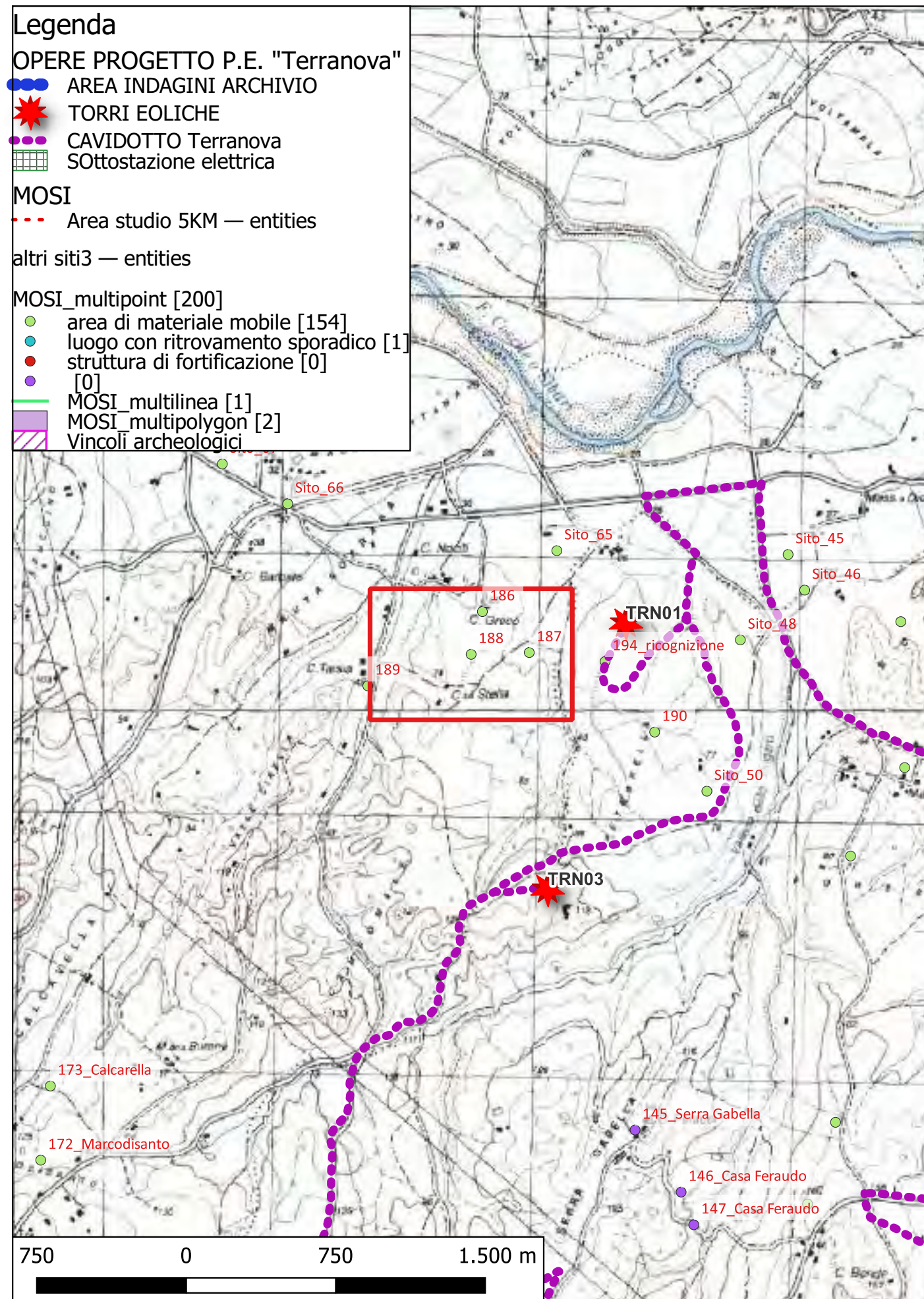
Masss. Forte: area di tegolame e cocciame.

Bibliografia L. Quilici, S. Quilici Gigli, C. Pala, et al, Carta archeologica della piana di Sibari, Atti e Memorie della Società Magna Grecia, Roma 1969

Dati Archivio:



Sito 188 - 188 (SABAP-CS-2023_00300-ES_000003_188)



Localizzazione: Spezzano Albanese (CS) - Cas. Stella,

Definizione e cronologia: area di materiale mobile, {area di frammenti fittili}. {non determinabile, non rilevabile per assenza di tracce archeologiche}, IV-III secolo a. C ?

Modalità di individuazione: {dati bibliografici}

Distanza dall'opera in progetto: circa metri 500-1000 **Potenziale:** potenziale alto **Rischio relativo:** rischio nullo

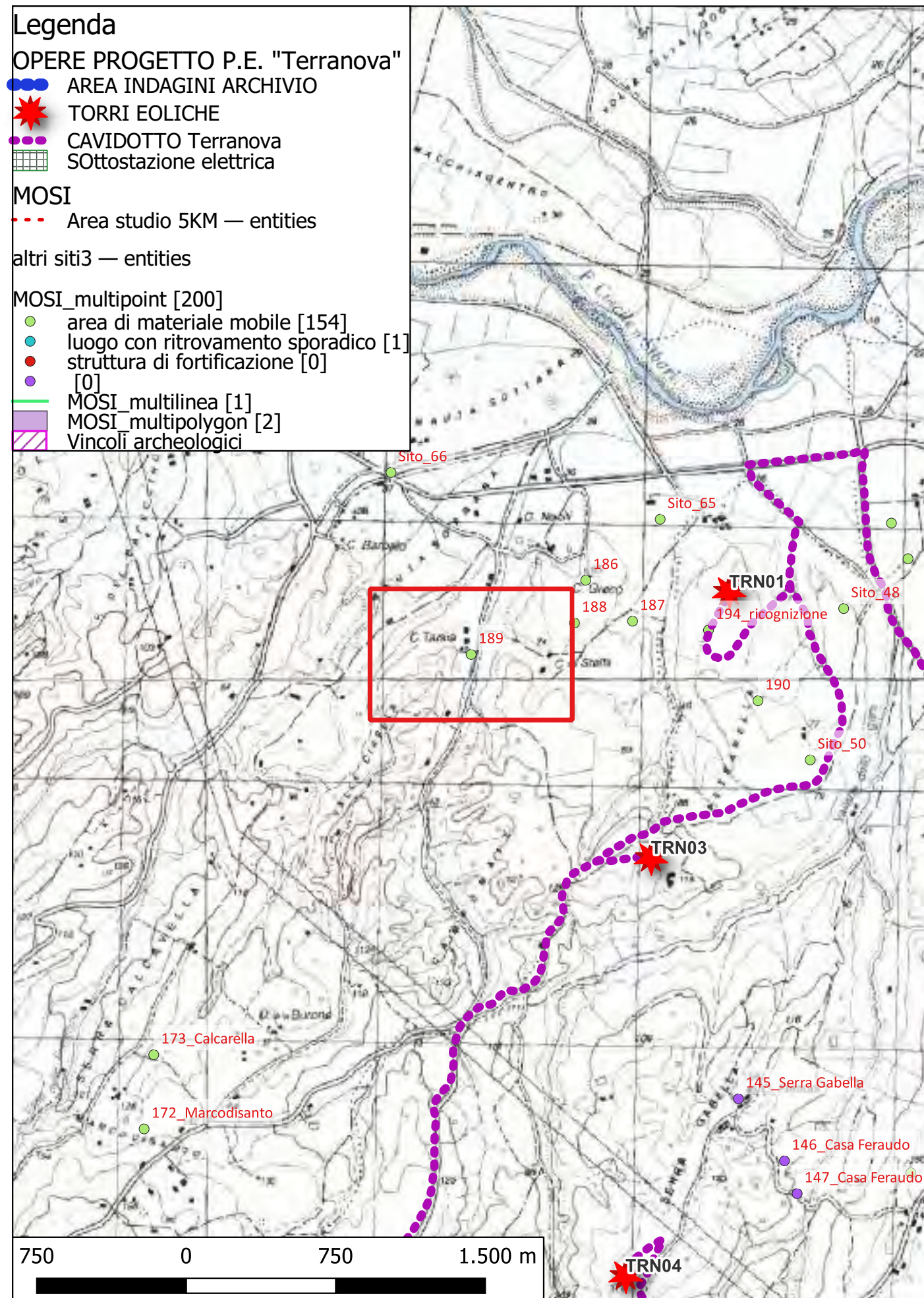
Area di tegolame e cocciame.

Bibliografia L. Quilici, S. Quilici Gigli, C. Pala, et al, Carta archeologica della piana di Sibari, Atti e Memorie della Società Magna Grecia, Roma 1969

Dati Archivio:



Sito 189 - 189 (SABAP-CS-2023_00300-ES_000003_189)



Localizzazione: Spezzano Albanese (CS) - Mass. Tarsia,

Definizione e cronologia: area di materiale mobile, {area di frammenti fittili}. {non determinabile, non rilevabile per assenza di tracce archeologiche}, IV-III secolo a. C ?

Modalità di individuazione: {dati bibliografici}

Distanza dall'opera in progetto: circa metri >1000

Potenziale: potenziale alto

Rischio relativo: rischio nullo

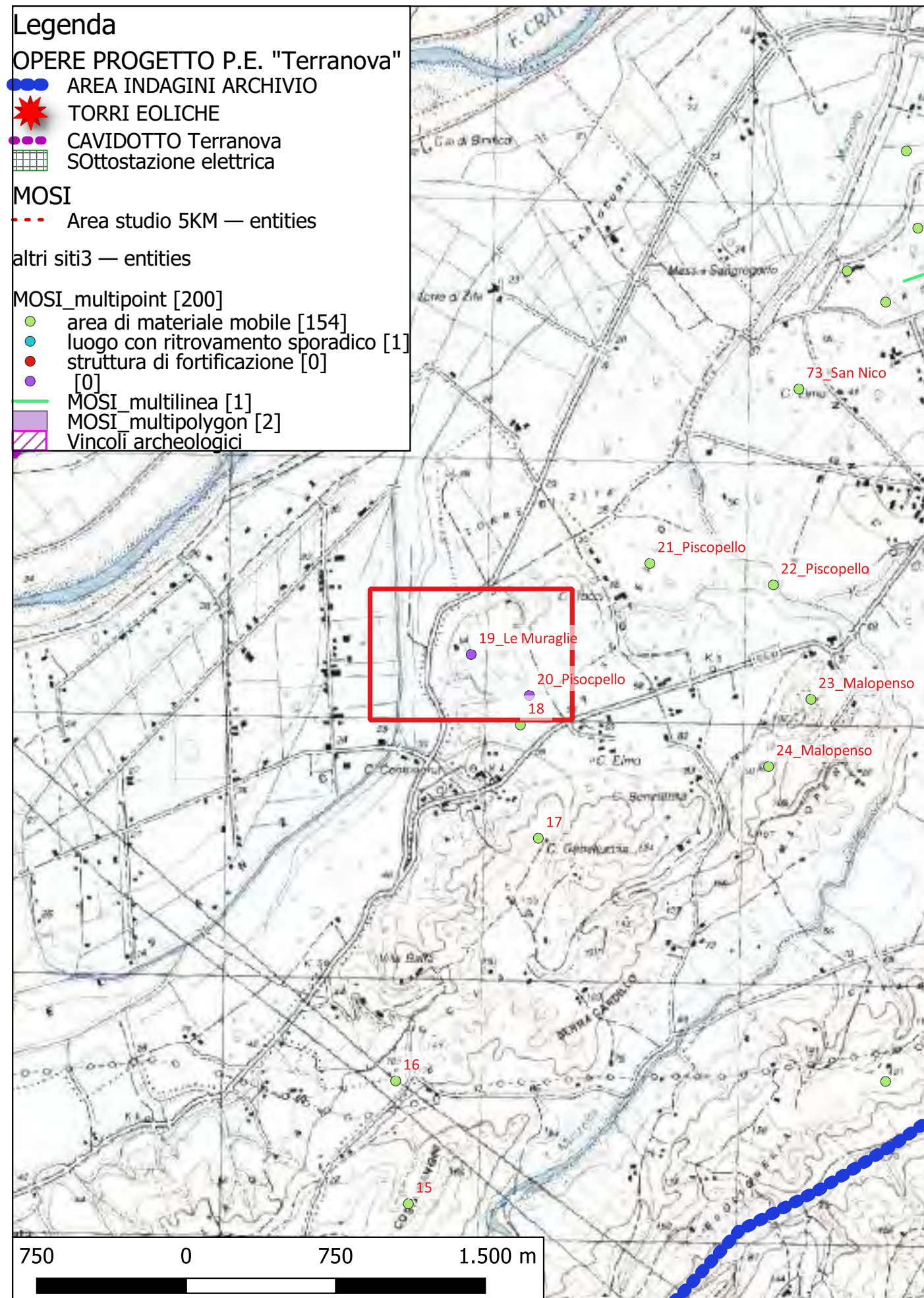
Tombe con copertura di tegole

Bibliografia L. Quilici, S. Quilici Gigli, C. Pala, et al, Carta archeologica della piana di Sibari, Atti e Memorie della Società Magna Grecia, Roma 1969

Dati Archivio:



Sito 19 - 19_Le Muraglie (SABAP-CS-2023_00300-ES_000003_19)



Localizzazione: Terranova da Sibari (CS) - Piscopello,

Definizione e cronologia: insediamento, {villa}. {Età Arcaica, Età Romana}, IV a.C. - III d.C. (?)

Modalità di individuazione: {dati bibliografici}

Distanza dall'opera in progetto: circa metri >1000

Potenziale: potenziale alto

Rischio relativo: rischio nullo

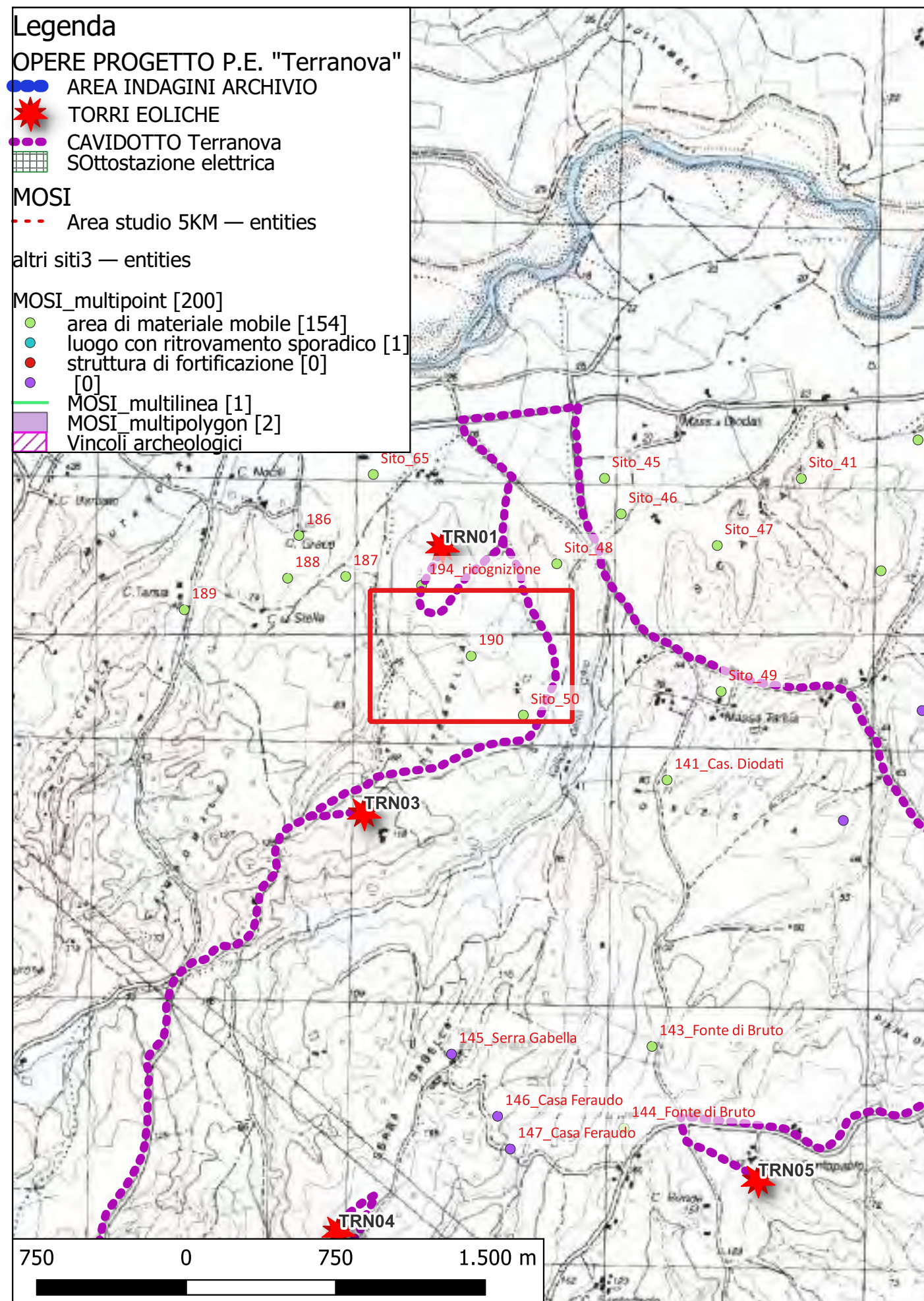
Grande villa che si estendeva sul pianoro. Si conservano alcuni tratti di un pavimento in cocciopesto con decorazioni a losanghe e blocchi di tufo squadrati, frammenti di dolia, mattoni, tegole e ceramica. Sondaggi effettuati nell'area hanno accertato la frequentazione dell'area a partire per lo meno dal periodo ellenistico

Bibliografia Cavallari 1879, 252, Tav. V;
 Lenormant 1881, 318;
 Leric e Rainey 1967, 299, figg. 134 ss., Tav. 26 a-d;
 De Ruggieri 1969, 138, n. 630, Tav. XXXVI, c.

Dati Archivio:



Sito 190 - 190 (SABAP-CS-2023_00300-ES_000003_190)



Localizzazione: Terranova da Sibari (CS) - Cas. Stella,

Definizione e cronologia: area di materiale mobile, {area di frammenti fittili}. {Età Arcaica}, IV-III secolo a. C

Modalità di individuazione: {dati bibliografici}

Distanza dall'opera in progetto: circa metri 100-200

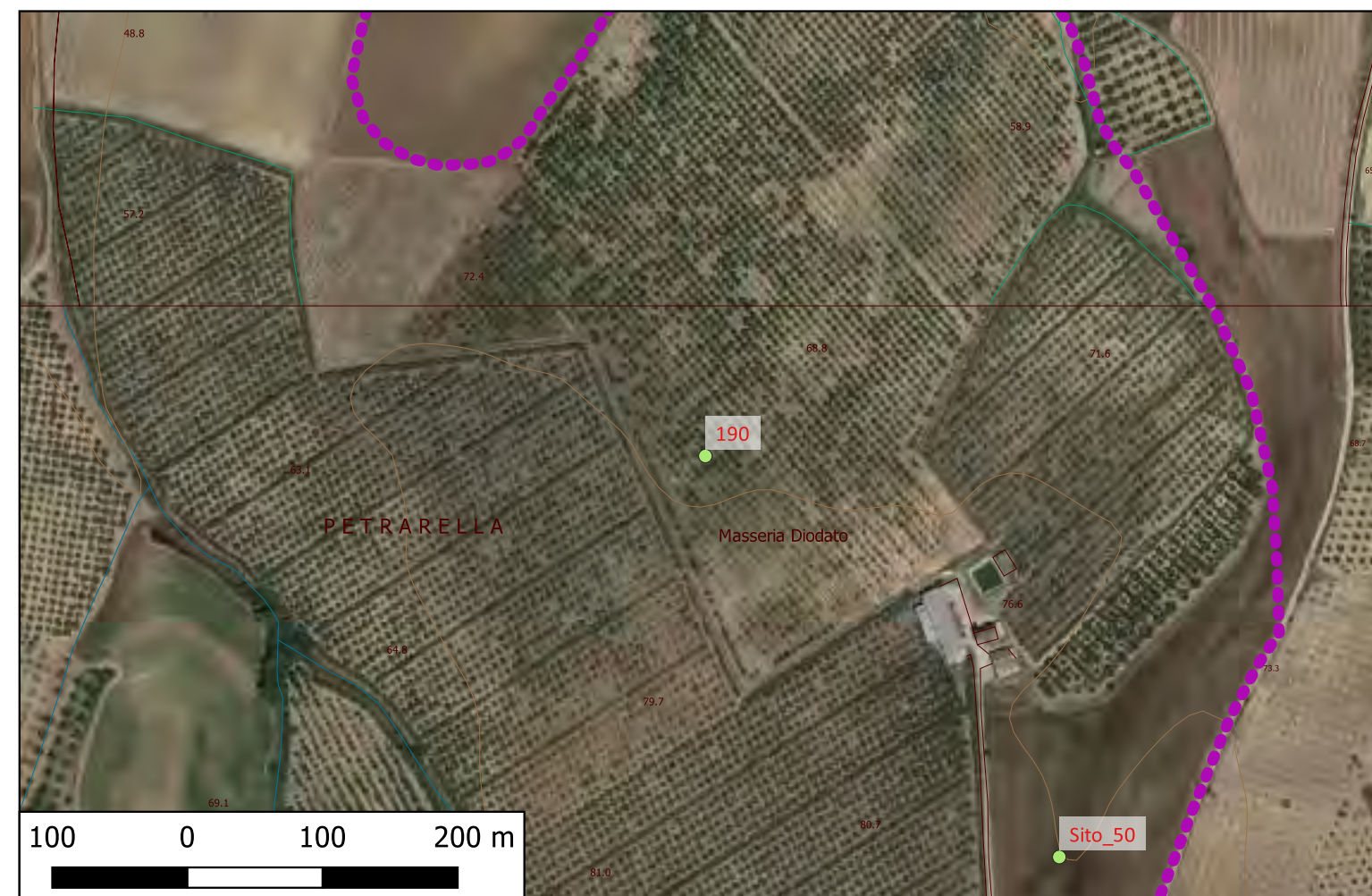
Potenziale: potenziale alto

Rischio relativo: rischio medio

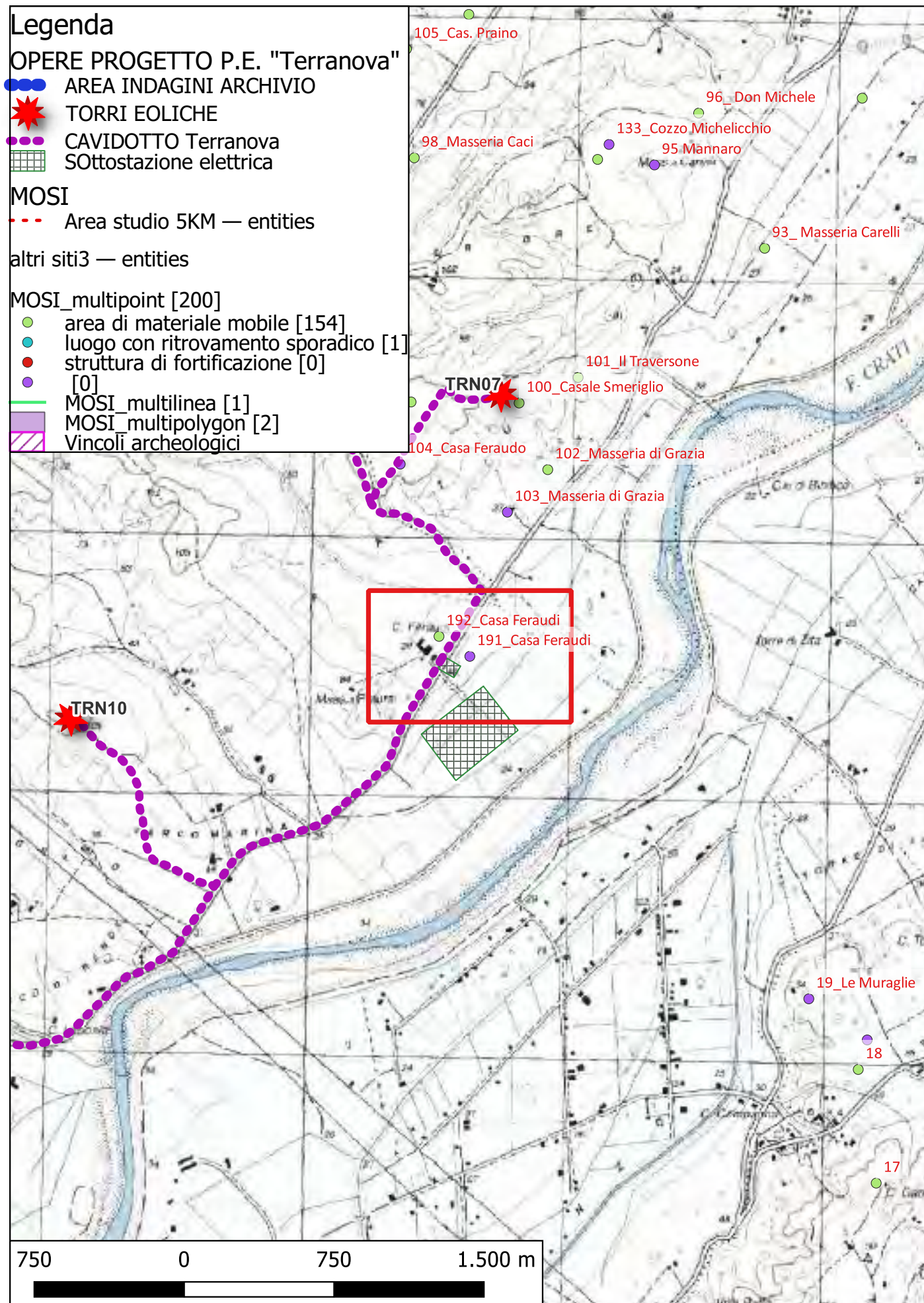
Vasta e fittissima area di tegolame e cocciame

Bibliografia L. Quilici, S. Quilici Gigli, C. Pala, et al, Carta archeologica della piana di Sibari, Atti e Memorie della Società Magna Grecia, Roma 1969

Dati Archivio:



Sito 191 - 191_Casa Feraudi (SABAP-CS-2023_00300-ES_000003_191)



Localizzazione: Terranova da Sibari (CS) - Casa Feraudi,

Definizione e cronologia: sito non identificato, {edificio non identificato, struttura muraria}. {Età Romano imperiale}, Datazione incerta

Modalità di individuazione: {dati bibliografici}

Distanza dall'opera in progetto: circa metri 0-10

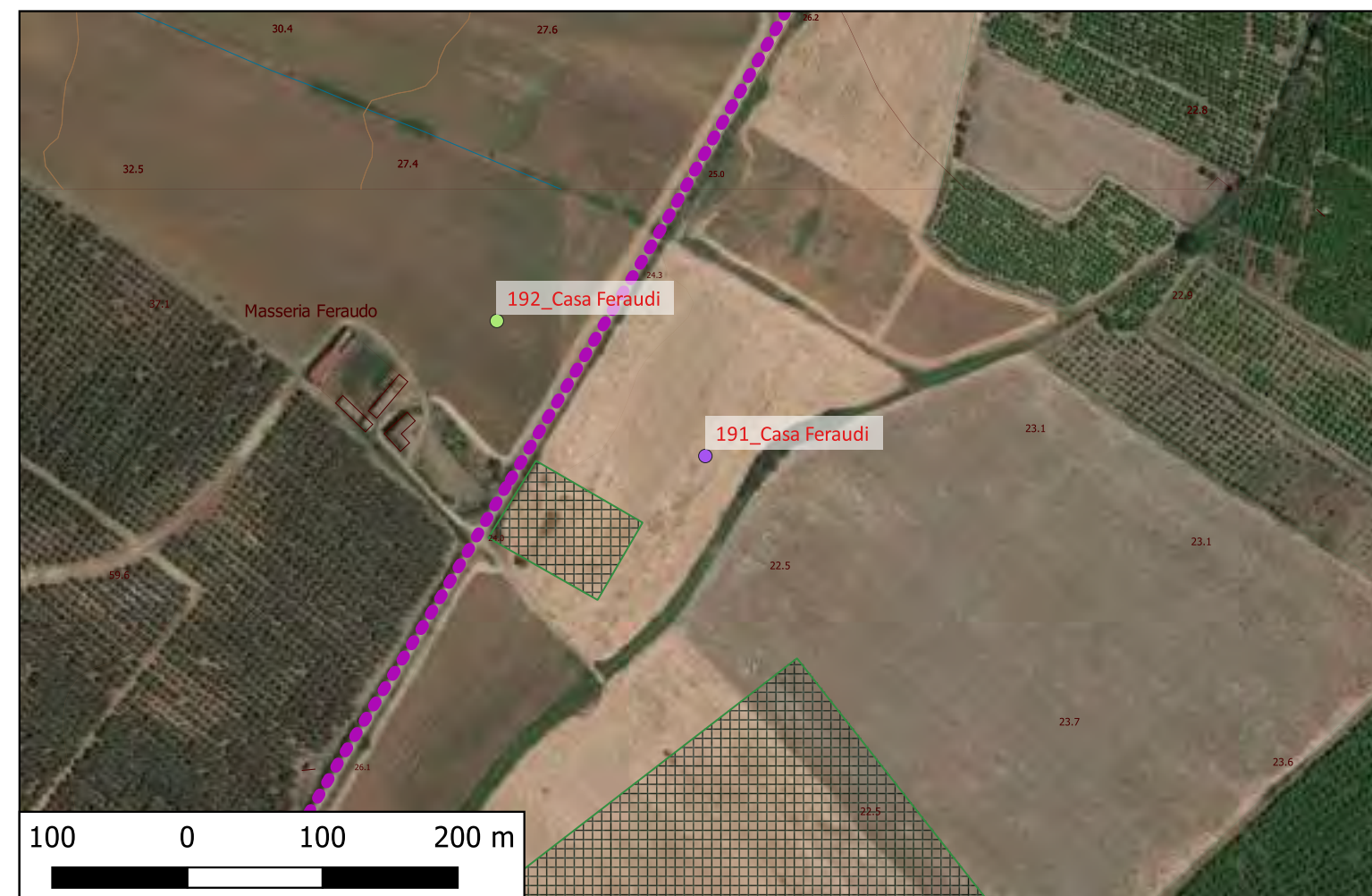
Potenziale: potenziale alto

Rischio relativo: rischio alto

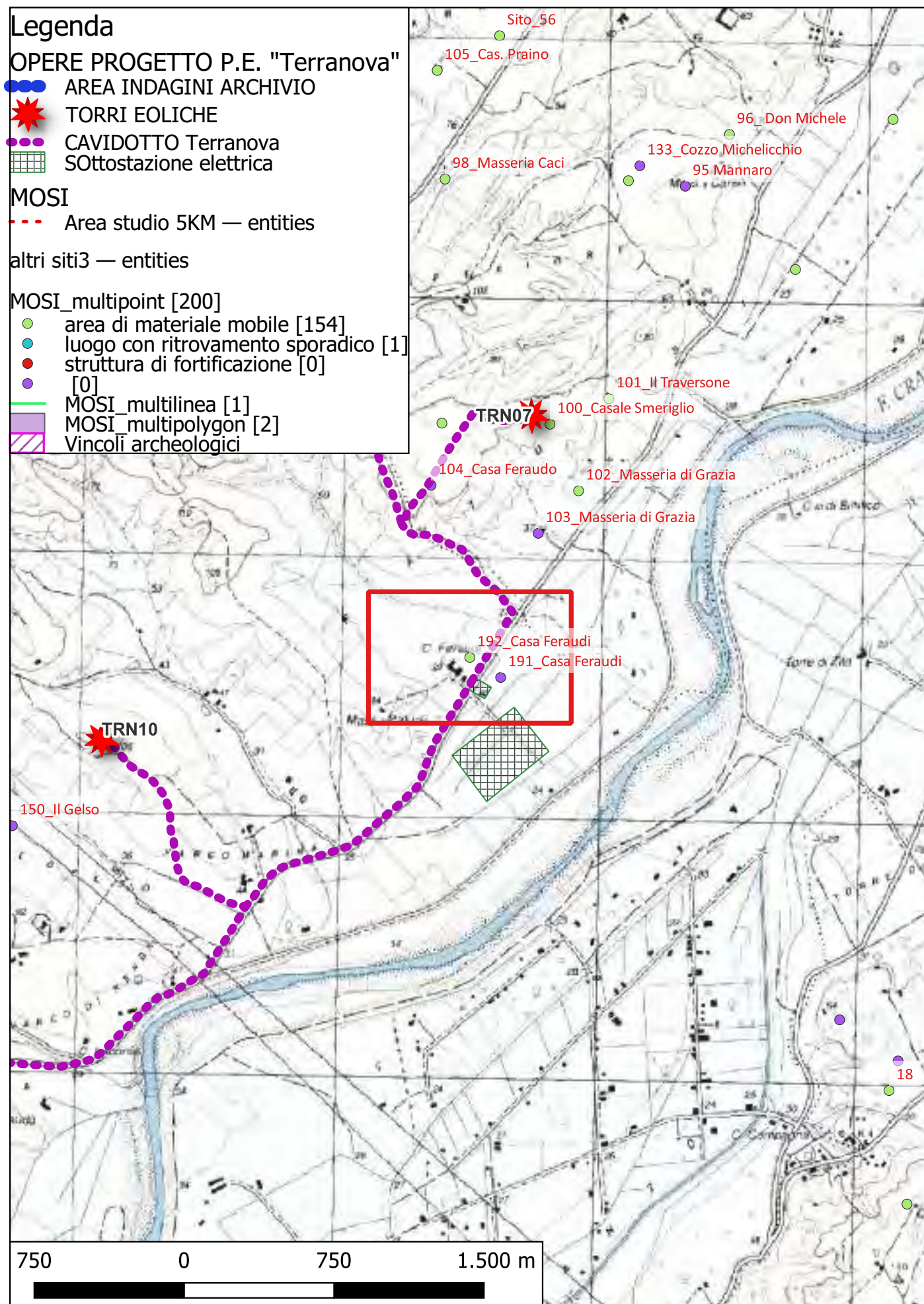
Nello scavo per la costruzione della strada venne scoperto un muro in pietre ed una pietra lavorata non meglio identificabile. Ora (1969 n.d.c.) non ne resta traccia

Bibliografia C. Pala, "La zona tra il Coscile e il Crati", Atti e memorie della Società Magna Grecia, N.S. IX-X, 1968-1969 (1969), pp. 124-134.

Dati Archivio:



Sito 192 - 192_Casa Feraudi (SABAP-CS-2023_00300-ES_000003_192)



Localizzazione: Terranova da Sibari (CS) - Casa Feraudi,

Definizione e cronologia: area di materiale mobile, {area di materiale eterogeneo}. {Età Romano imperiale}, II-III d.C.

Modalità di individuazione: {dati bibliografici}

Distanza dall'opera in progetto: circa metri 0-10

Potenziale: potenziale alto

Rischio relativo: rischio alto

Nel cortile della masseria resta un grosso blocco di calcare lungo 2,70 m largo 1,30 m, spesso cm 25. Sugli orli presenta una lavorazione a cornice. E' spezzato al centro. Rinvenuti tubi idrici e una moneta di Antonino.

Bibliografia C. Pala, "La zona tra il Coscile e il Crati", Atti e memorie della Società Magna Grecia, N.S. IX-X, 1968-1969 (1969), pp. 124-134.

Dati Archivio:



Sito 193_V - 193 Stragolia Piccola (SABAP-CS-2023_00300-ES_000003_193_V)

Legenda

OPERE PROGETTO P.E. "Terranova"

- AREA INDAGINI ARCHIVIO
- ★ TORRI EOLICHE
- CAVIDOTTO Terranova
- Sottostazione elettrica

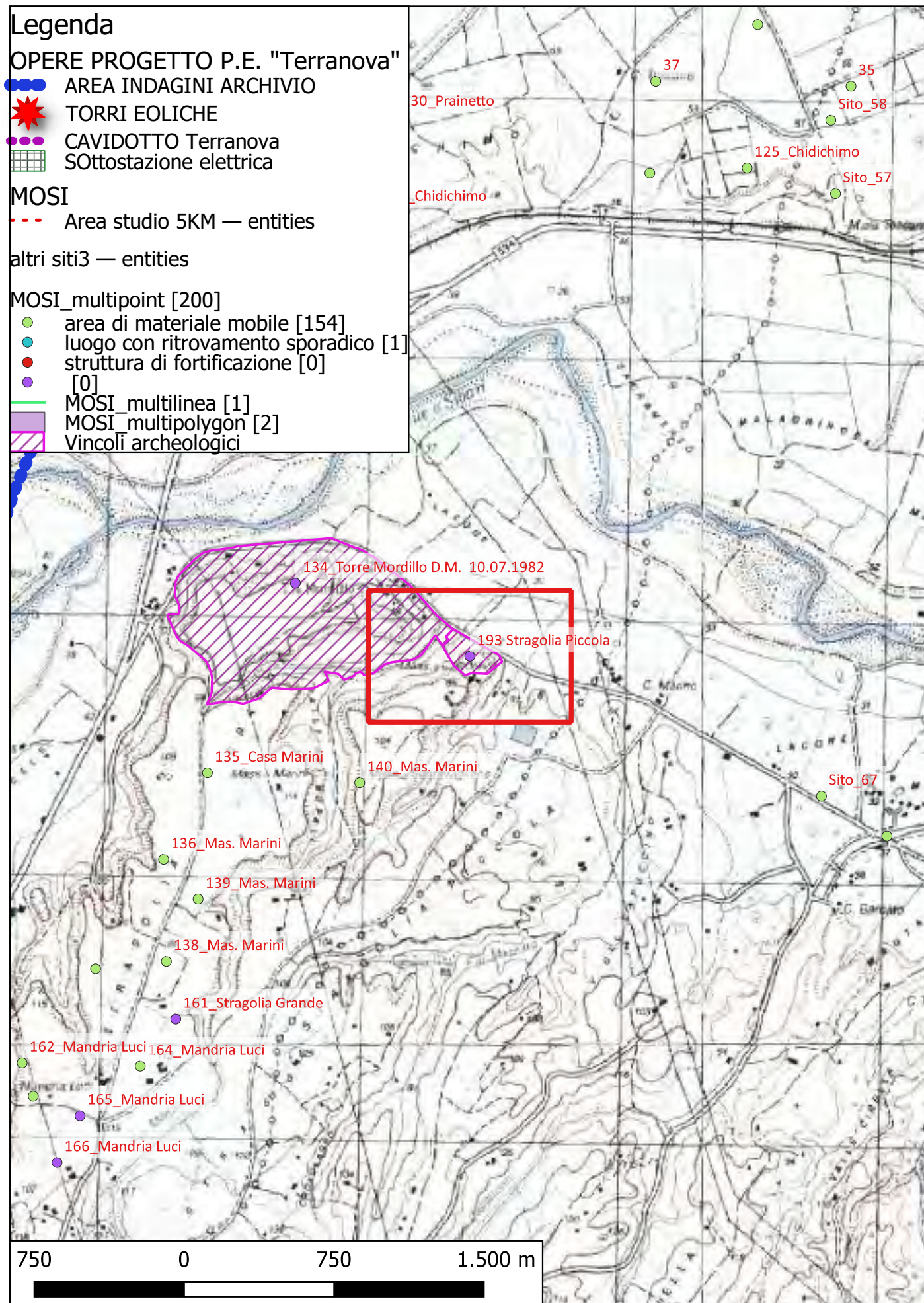
MOSI

- Area studio 5KM — entities

altri siti3 — entities

MOSI_multipoint [200]

- area di materiale mobile [154]
- luogo con ritrovamento sporadico [1]
- struttura di fortificazione [0]
- [0]
- MOSI_multilinea [1]
- MOSI_multipolygon [2]
- Vincoli archeologici



Localizzazione: Spezzano Albanese (CS) - Stragolia Piccola,

Definizione e cronologia: area ad uso funerario, {}, {Età del Ferro}, Età del Ferro (X-VIII sec. a.C.)

Modalità di individuazione: {dati di archivio}

Distanza dall'opera in progetto: circa metri >1000

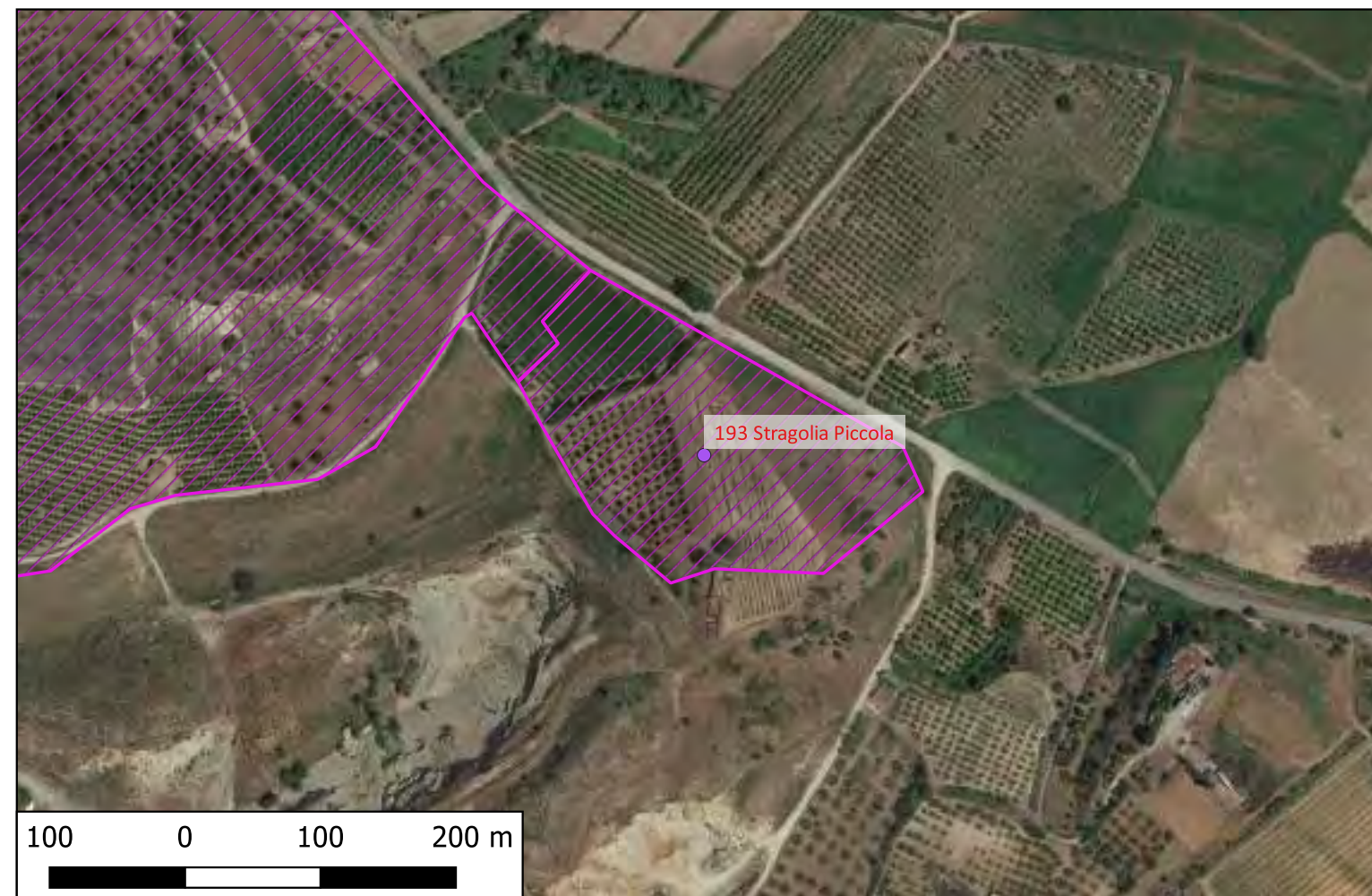
Potenziale: potenziale alto

Rischio relativo: rischio nullo

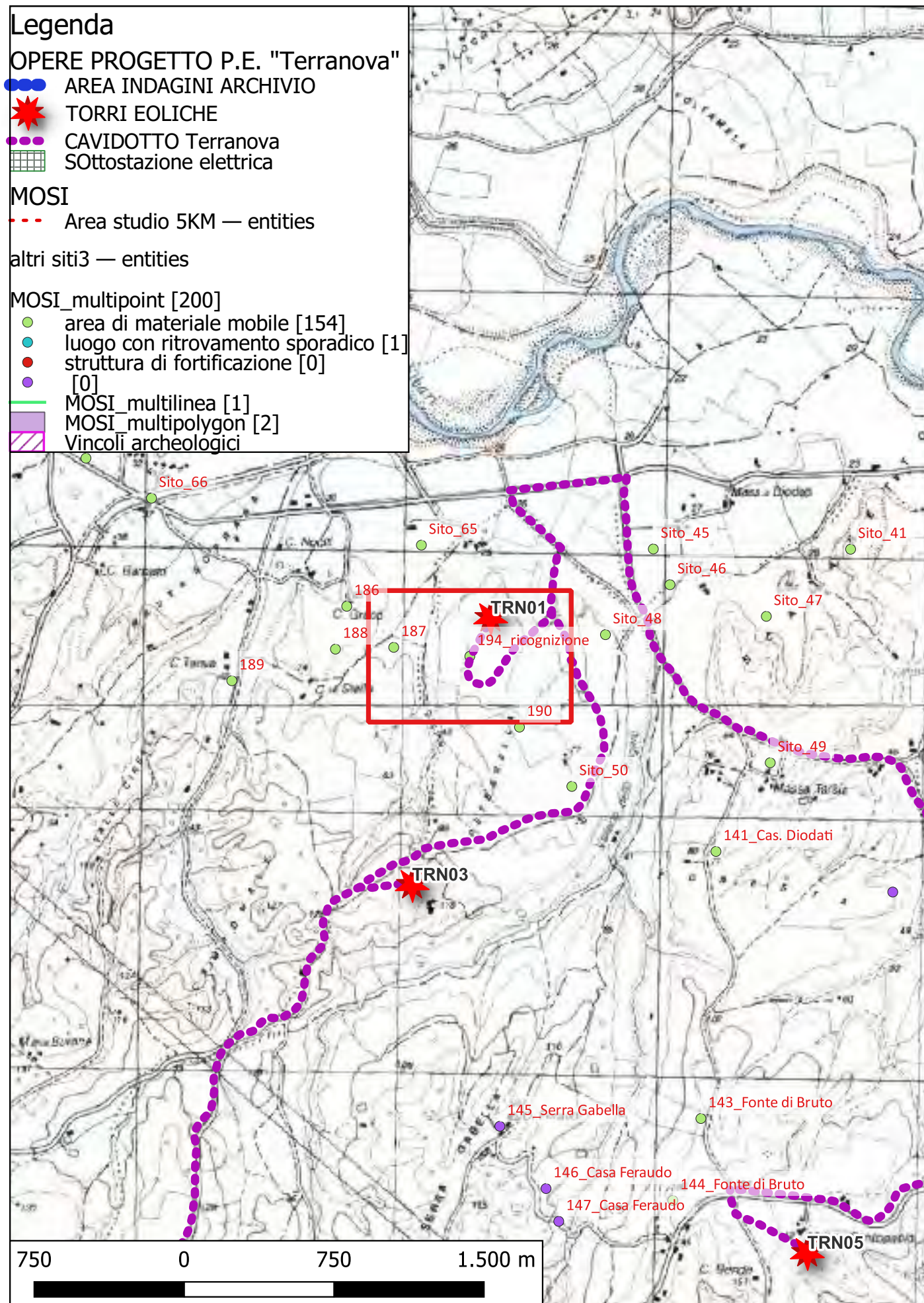
Necropoli dell'età del Ferro

Bibliografia NULL Soprintendenza ABAP di Cosenza Prot. 5583-P del 30.06.2022 e MIC - SABAP-CS prot. 14.10.2022 0008609-A

Dati Archivio: Soprintendenza ABAP di Cosenza Prot. 5583-P del 30.06.2022 e MIC - SABAP-CS prot. 14.10.2022 0008609-A



Sito 194_R - 194_ricognizione (SABAP-CS-2023_00300-ES_000003_194_R)



Localizzazione: Terranova da Sibari (CS) - Petrarella,

Definizione e cronologia: area di materiale mobile, {area di frammenti fittili}. {non determinabile},

Modalità di individuazione: {ricognizione archeologica/survey }

Distanza dall'opera in progetto: circa metri 0-10

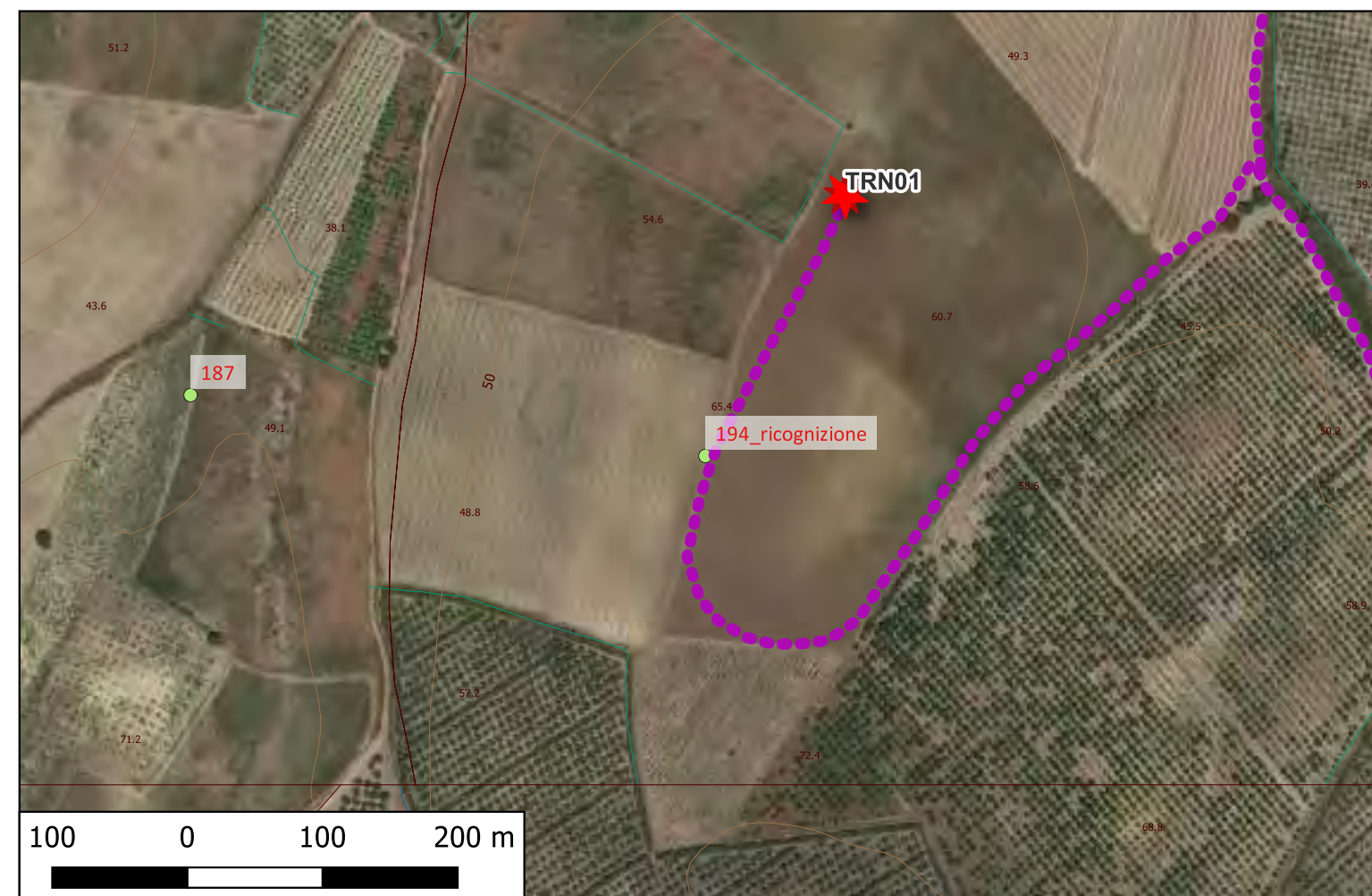
Potenziale: potenziale medio

Rischio relativo: rischio alto

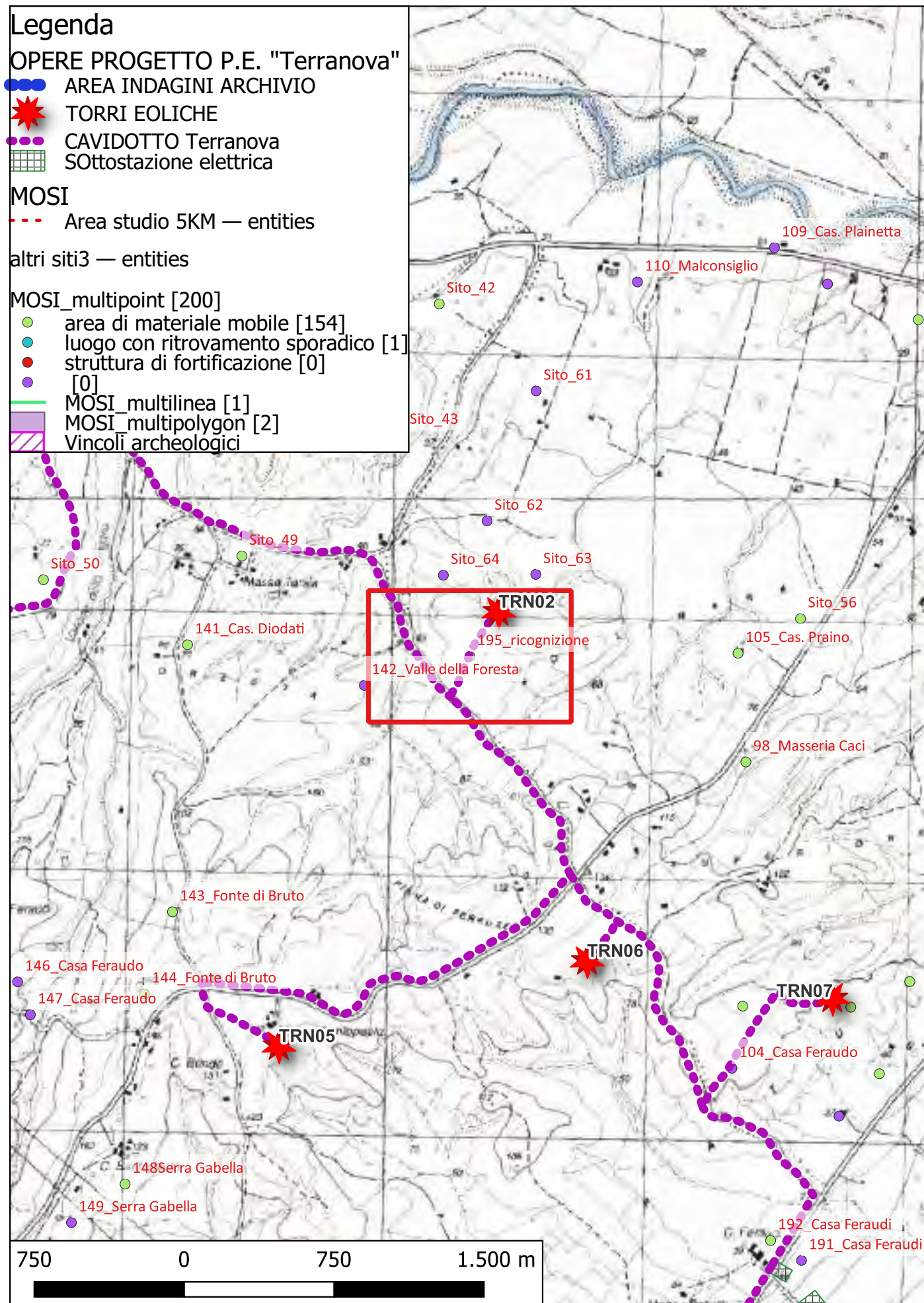
Ristretta area di frammenti fittili

Bibliografia

Dati Archivio:



Sito 195_R - 195_ricognizione (SABAP-CS-2023_00300-ES_000003_195_R)



Localizzazione: Corigliano-Rossano (CS) - Pollinara,

Definizione e cronologia: area di materiale mobile, {area di frammenti fittili}. {non determinabile},

Modalità di individuazione: {ricognizione archeologica/survey }

Distanza dall'opera in progetto: circa metri 10-20

Potenziale: potenziale medio

Rischio relativo: rischio alto

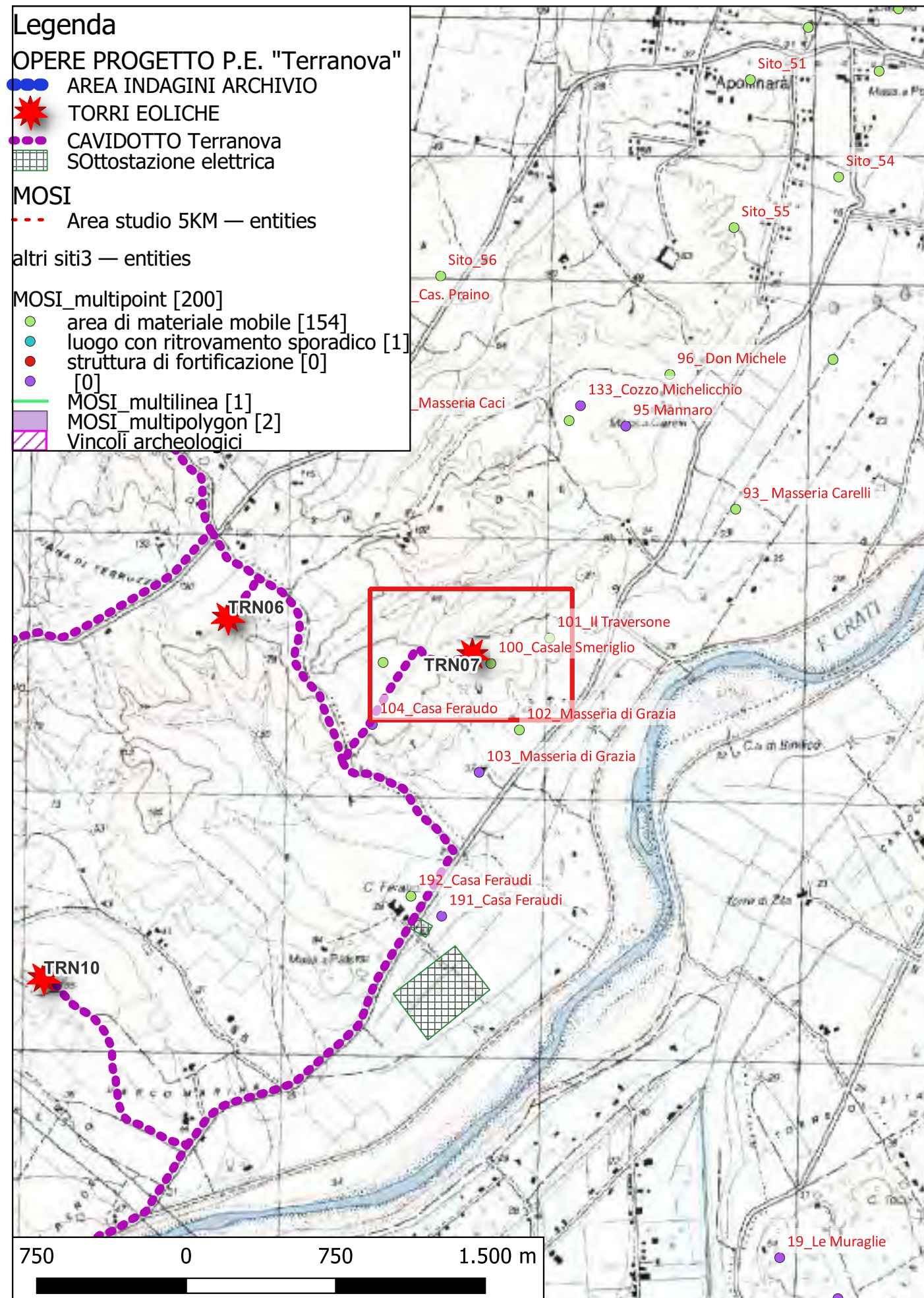
Ristretta area di frammenti fittili

Bibliografia

Dati Archivio:



Sito 196_R - 196_ricognizione (SABAP-CS-2023_00300-ES_000003_196_R)



Localizzazione: Corigliano-Rossano (CS) - Patu,

Definizione e cronologia: area di materiale mobile, {area di frammenti fittili}. {Età Romana}, PProbabilmente da ricondurre alle evidenze di età romana prossime al nostro sito

Modalità di individuazione: {ricognizione archeologica/survey }

Distanza dall'opera in progetto: circa metri 10-20

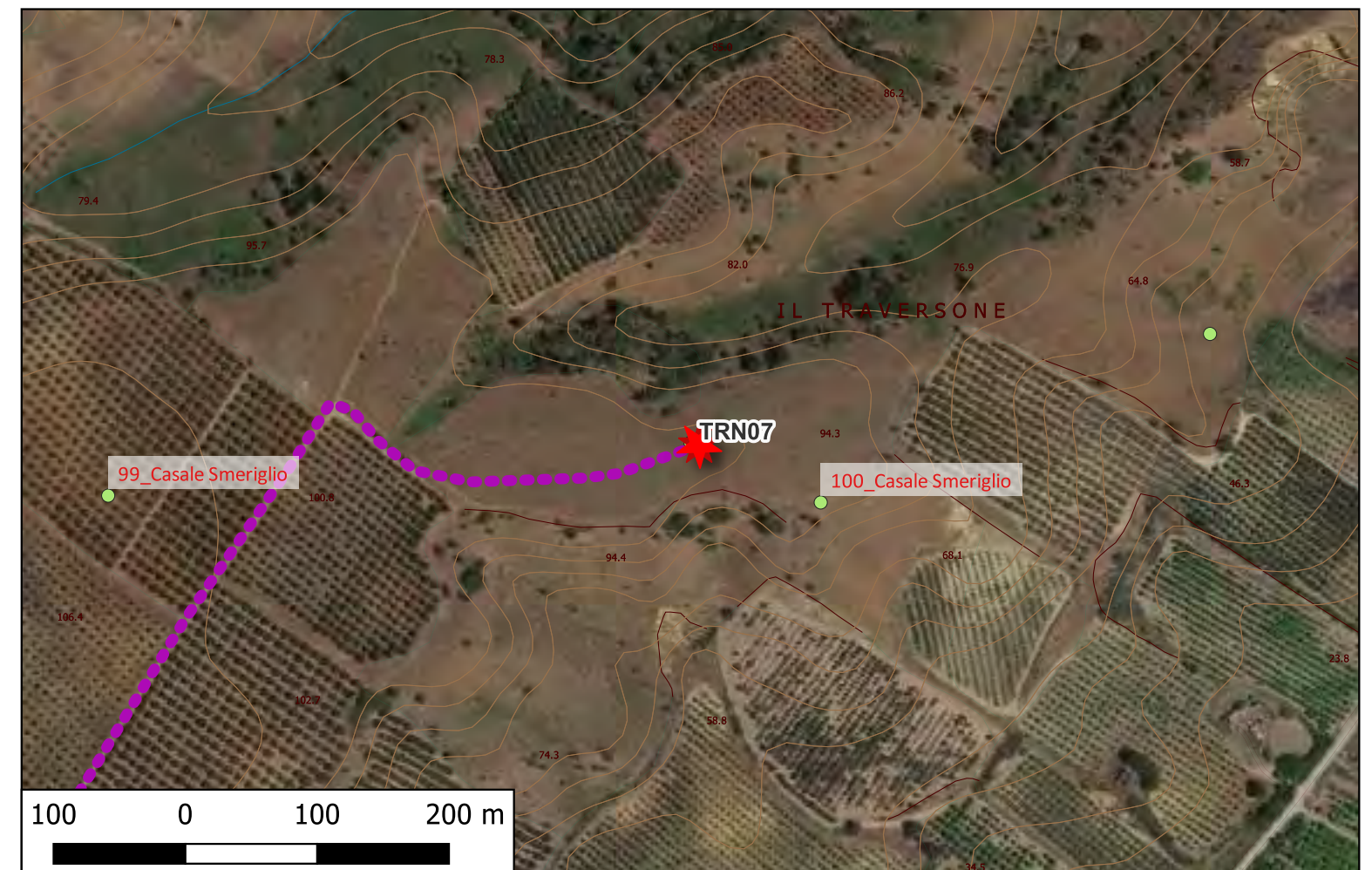
Potenziale: potenziale medio

Rischio relativo: rischio alto

Area di frammenti fittili. Rinvenuti nei pressi del punto prescelto per la torre TRN07, da ricondurre alle evidenze note nel pianoro siti 99, 10, 101, 102, 103

Bibliografia

Dati Archivio:



Sito 197_R - 197_ricognizione (SABAP-CS-2023_00300-ES_000003_197_R)

Legenda

OPERE PROGETTO P.E. "Terranova"

- AREA INDAGINI ARCHIVIO
- ★ TORRI EOLICHE
- CAVIDOTTO Terranova
- Sottostazione elettrica

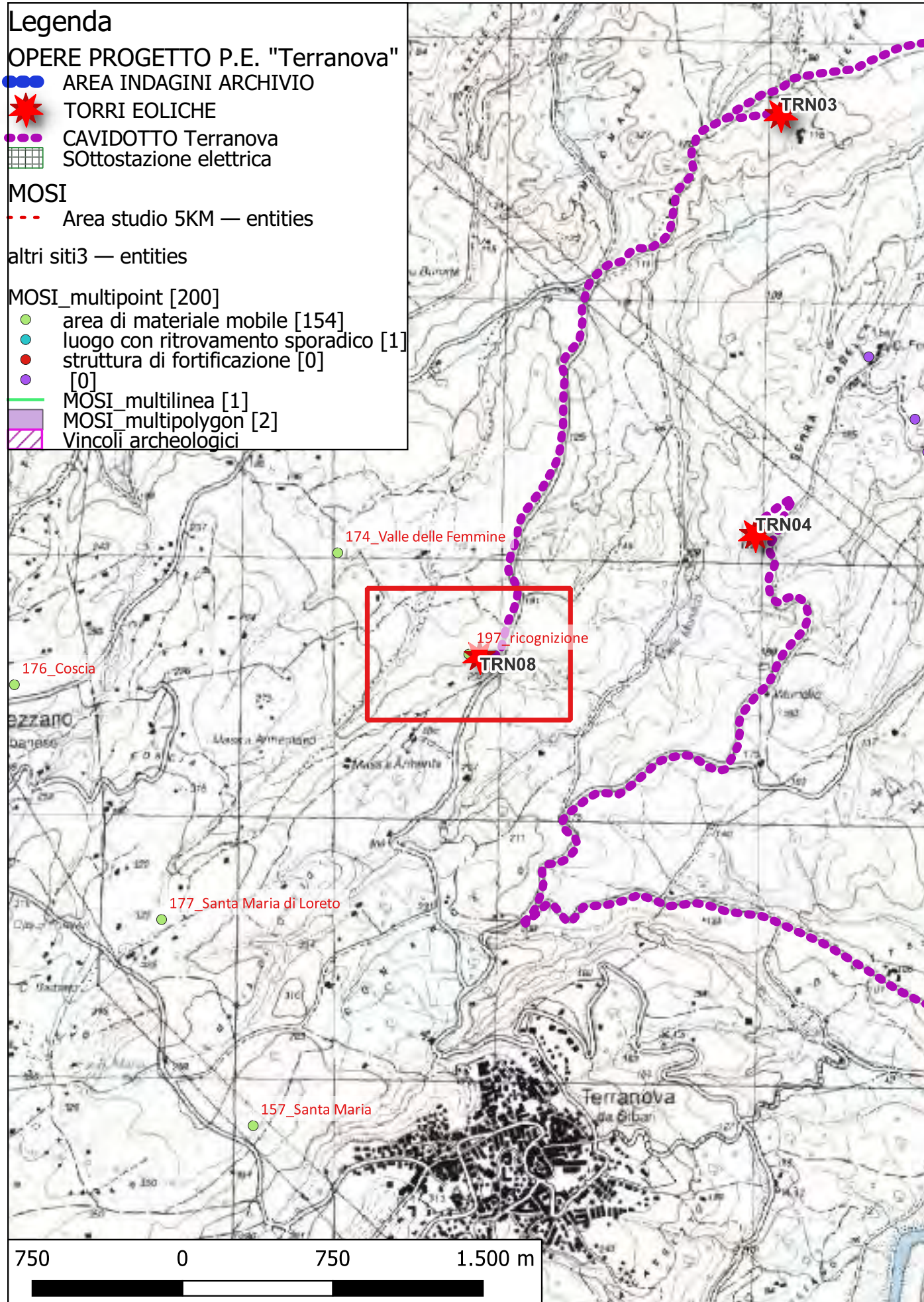
MOSI

- - - Area studio 5KM — entities

altri siti3 — entities

MOSI_multipoint [200]

- area di materiale mobile [154]
- luogo con ritrovamento sporadico [1]
- struttura di fortificazione [0]
- [0]
- MOSI_multilinea [1]
- MOSI_multipolygon [2]
- Vincoli archeologici



Localizzazione: Terranova da Sibari (CS) - Patu,

Definizione e cronologia: area di materiale mobile, {area di frammenti fittili}. {non determinabile},

Modalità di individuazione: {ricognizione archeologica/survey }

Distanza dall'opera in progetto: circa metri 20-50

Potenziale: potenziale alto

Rischio relativo: rischio alto

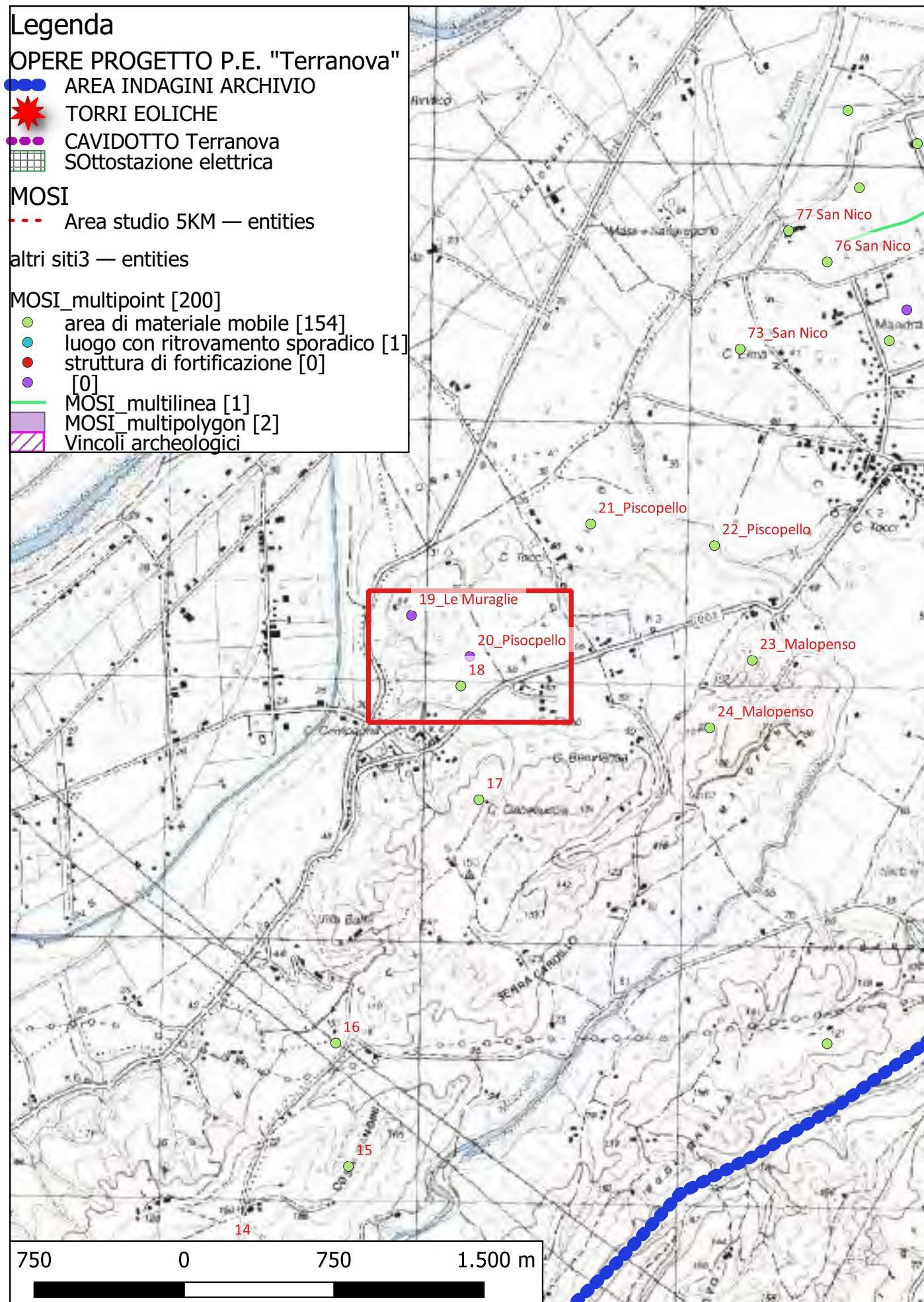
Area di frammenti fittili.

Bibliografia

Dati Archivio:



Sito 20 - 20_Pisocpello (SABAP-CS-2023_00300-ES_000003_20)



Localizzazione: Corigliano-Rossano (CS) - Piscopello,

Definizione e cronologia: infrastruttura idrica, {acquedotto}. {Età Romana},

Modalità di individuazione: {dati bibliografici}

Distanza dall'opera in progetto: circa metri >1000

Potenziale: potenziale alto

Rischio relativo: rischio nullo

Resti di acquedotto che serviva il complesso delle Muraglie

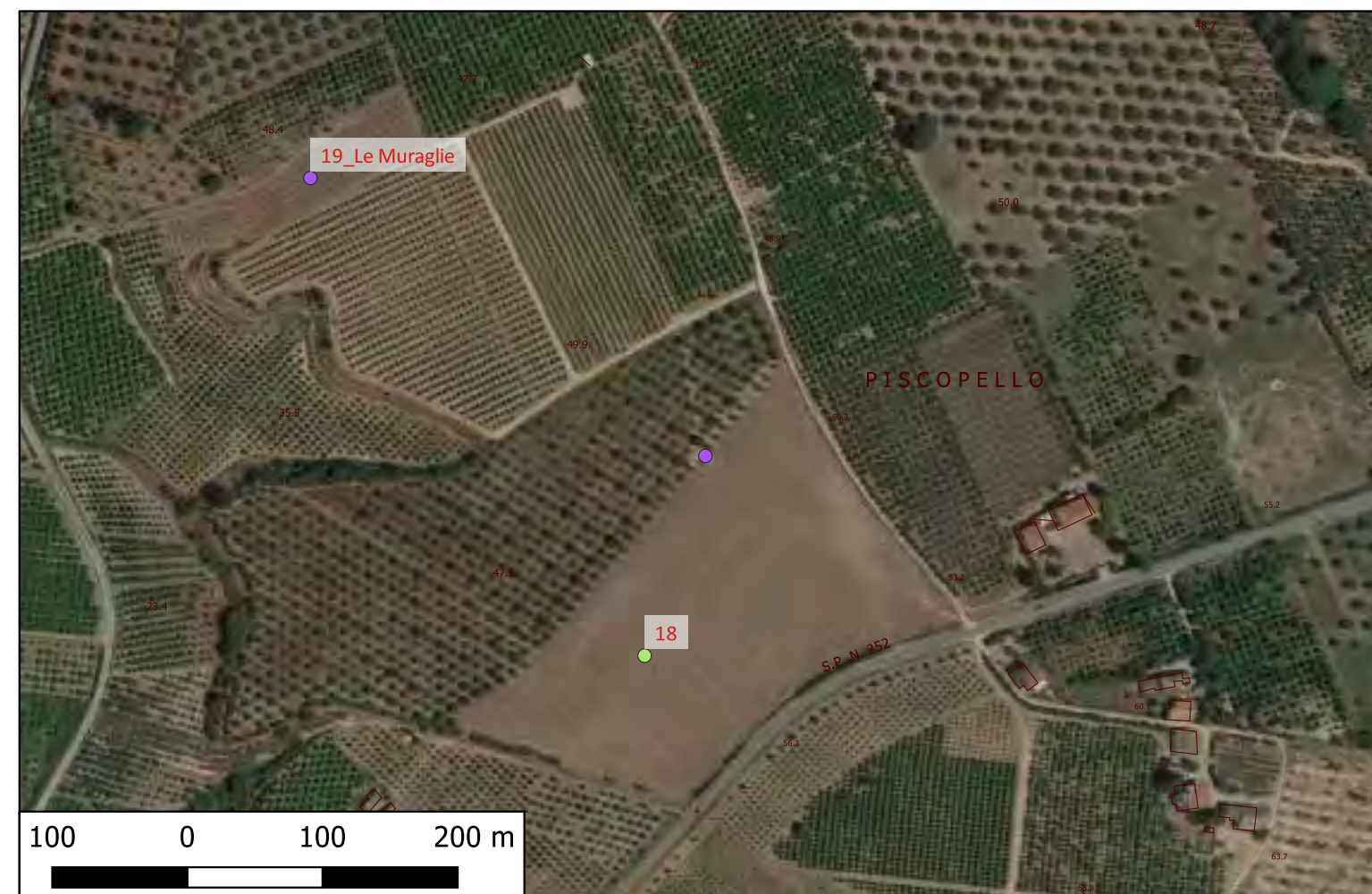
Bibliografia Candido, Carta;

E. Candido, La pianura di Sibari nel periodo eneolitico, manoscritto dell'Archivio della Soprintendenza alle Antichità della Calabria.

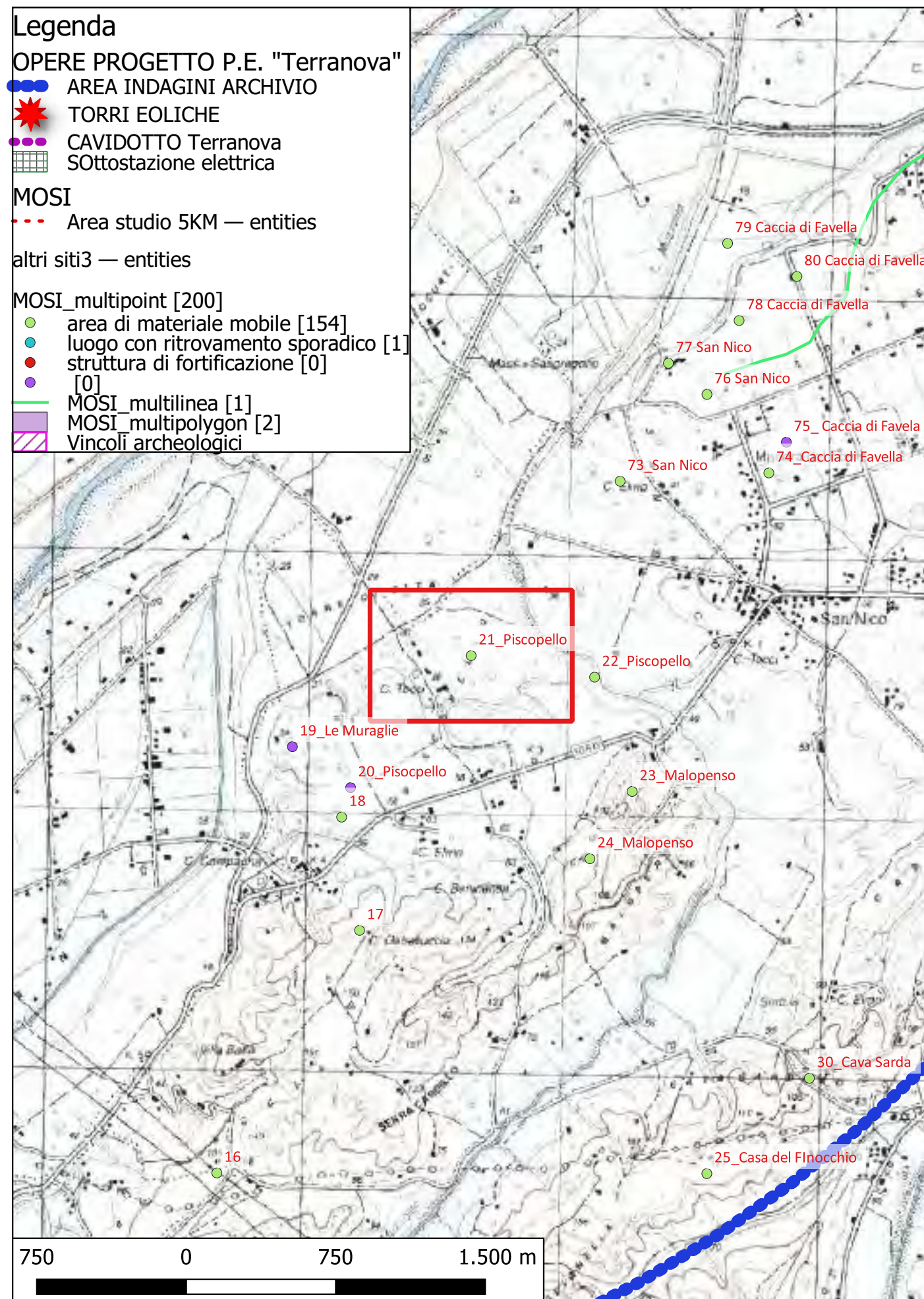
De Rossi 1969, 138, n. 631, Tav. XXXVI, c.

G.M. De Rossi "La zona a Sud del Crati" Atti e memorie della Società Magna Graecia, N. S. IX-X, 1968-1969 (1969), pp. 134-145

Dati Archivio:



Sito 21 - 21_Piscopello (SABAP-CS-2023_00300-ES_000003_21)



Localizzazione: Corigliano-Rossano (CS) - Piscopello,

Definizione e cronologia: area di materiale mobile, {area di frammenti fittili}. {Età Romana}, II a.C.- III d.C.

Modalità di individuazione: {dati bibliografici}

Distanza dall'opera in progetto: circa metri >1000

Potenziale: potenziale alto

Rischio relativo: rischio nullo

Vasta area di frammenti di tegole e mattoni di epoca romana 70 m a N di Cas. Tocci.

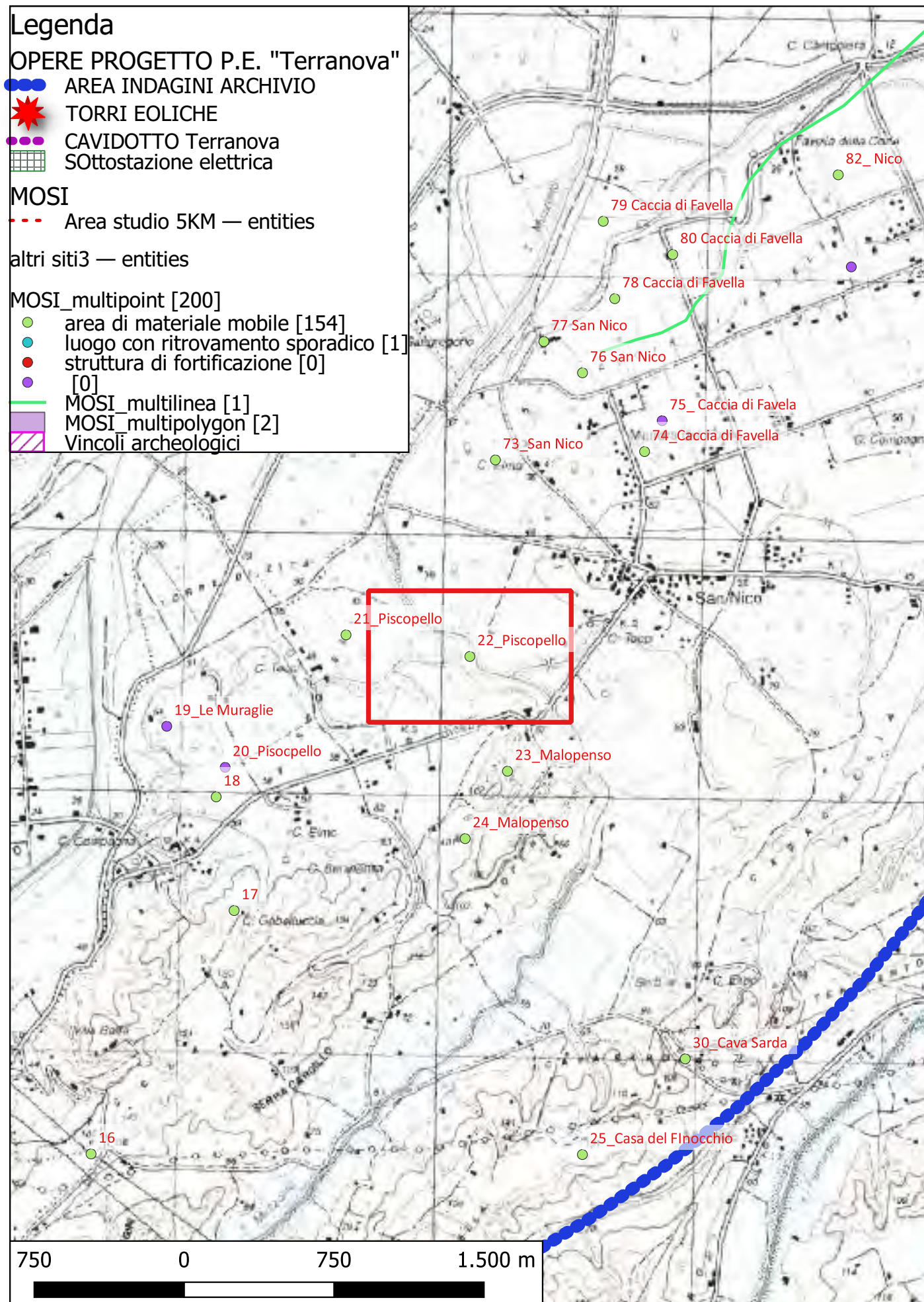
Bibliografia De Rossi 1969, 138, n. 634.

G.M. De Rossi, "La zona a Sud del Crati", Atti e memorie della Società Magna Grecia, N.S. IX-X, 1968-1969 (1969), pp. 134-145.

Dati Archivio:



Sito 22 - 22_Piscopello (SABAP-CS-2023_00300-ES_000003_22)



Localizzazione: Corigliano-Rossano (CS) - Piscopello,

Definizione e cronologia: area di materiale mobile, {area di frammenti fittili}. {Età Romana},

Modalità di individuazione: {dati bibliografici}

Distanza dall'opera in progetto: circa metri >1000 **Potenziale:** potenziale medio **Rischio relativo:** rischio nullo

Area di frammenti fittili. Vasta aera di frammenti fittili di epoca romana 500 m ad E di Cas. Tocci.

Bibliografia Candido, Carta;

De Rossi 1969, 138, n. 635.

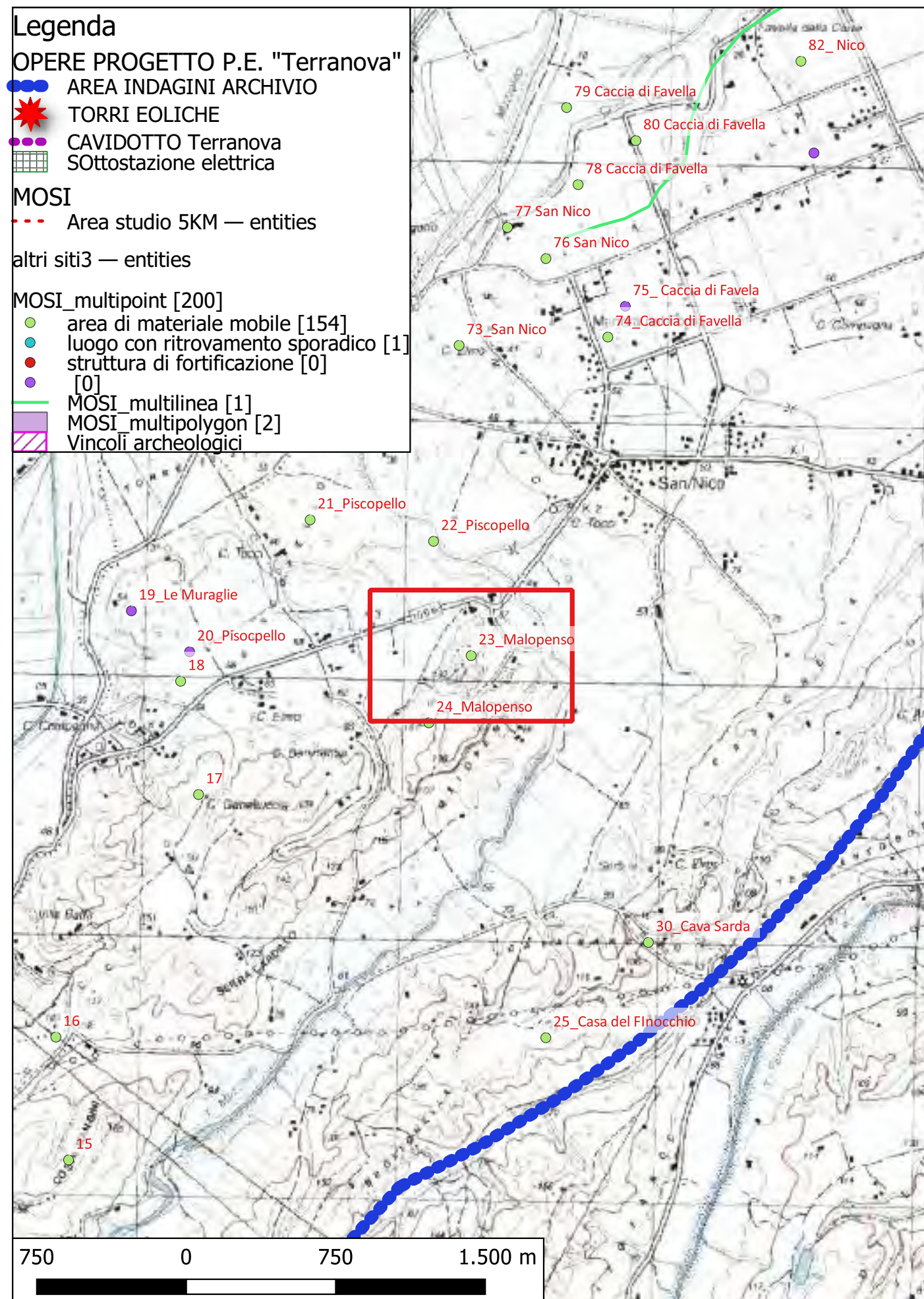
-E. Candido, La pianura di Sibari nel periodo eneolitico, manoscritto dell'Archivio della Soprintendenza alle Antichità della Calabria.

-G.M. De Rossi "La zona a Sud del Crati" Atti e memoria della Società Magna Grecia, N. S. IX, Y. 1968-1969 (1969), pp. 134-145

Dati Archivio:



Sito 23 - 23_Malopenso (SABAP-CS-2023_00300-ES_000003_23)



Localizzazione: Corigliano-Rossano (CS) - Malopenso,

Definizione e cronologia: area di materiale mobile, {area di frammenti fittili}. {Età Romana}, Genericamente età romana

Modalità di individuazione: {dati bibliografici}

Distanza dall'opera in progetto: circa metri >1000

Potenziale: potenziale alto

Rischio relativo: rischio nullo

Concentrazione di frammenti fittili di epoca romana 700 m ad E del Cas. Benincasa

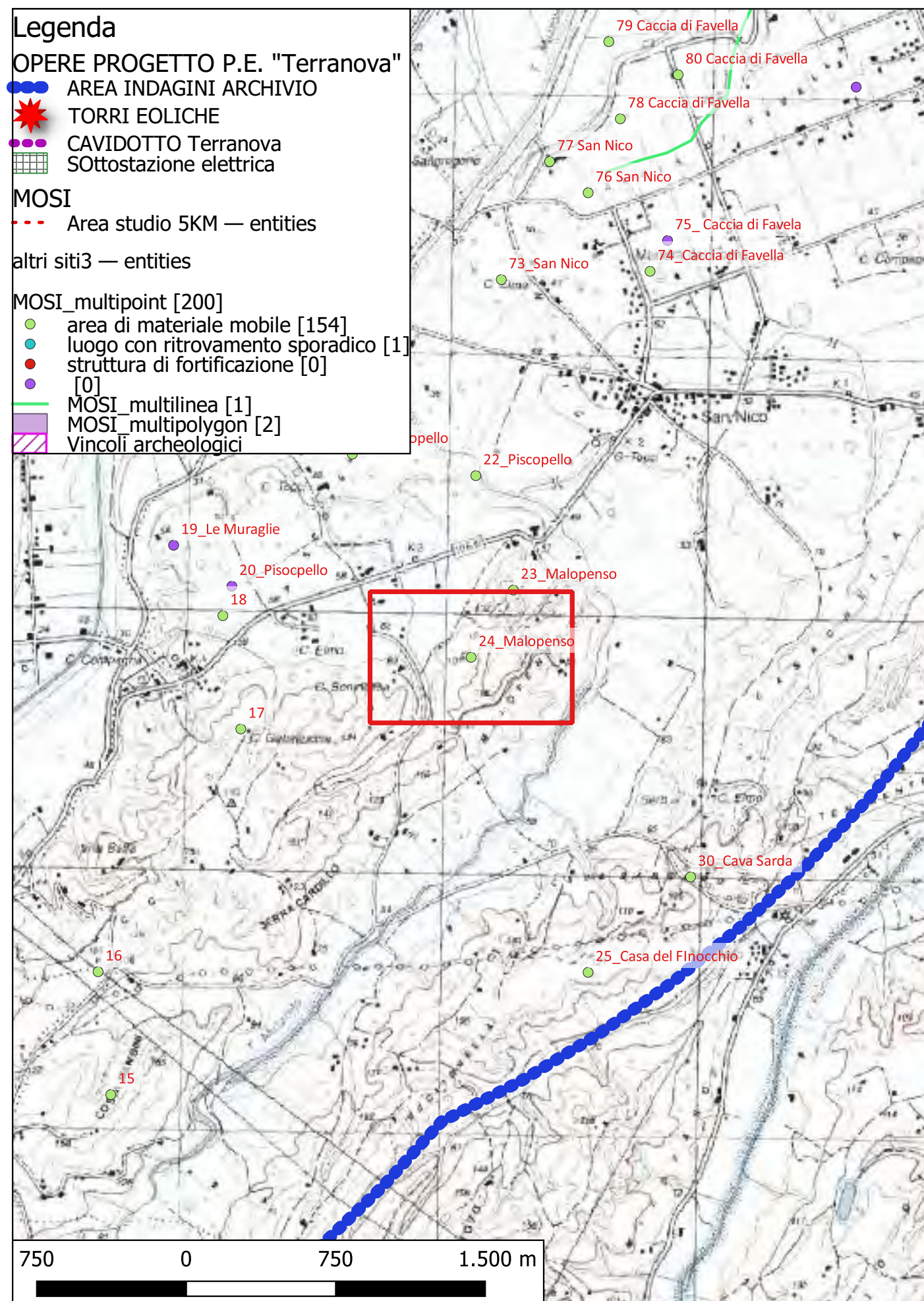
Bibliografia De Rossi 1969, 138, n. 633.

G.M. De Rossi, "La zona a Sud del Crati", Atti e memorie della Società Magna Grecia, N.S. IX-X, 1968-1969 (1969), pp. 134-145.

Dati Archivio:



Sito 24 - 24_Malopenso (SABAP-CS-2023_00300-ES_000003_24)



Localizzazione: Corigliano-Rossano (CS) - Malopenso,

Definizione e cronologia: area di materiale mobile, {area di frammenti fittili}. {Età Romana}, Età Romana

Modalità di individuazione: {dati bibliografici}

Distanza dall'opera in progetto: circa metri >1000

Potenziale: potenziale alto

Rischio relativo: rischio nullo

Concentrazione di frammenti fittili di epoca romana 150 m ad E del Cas. Benincasa

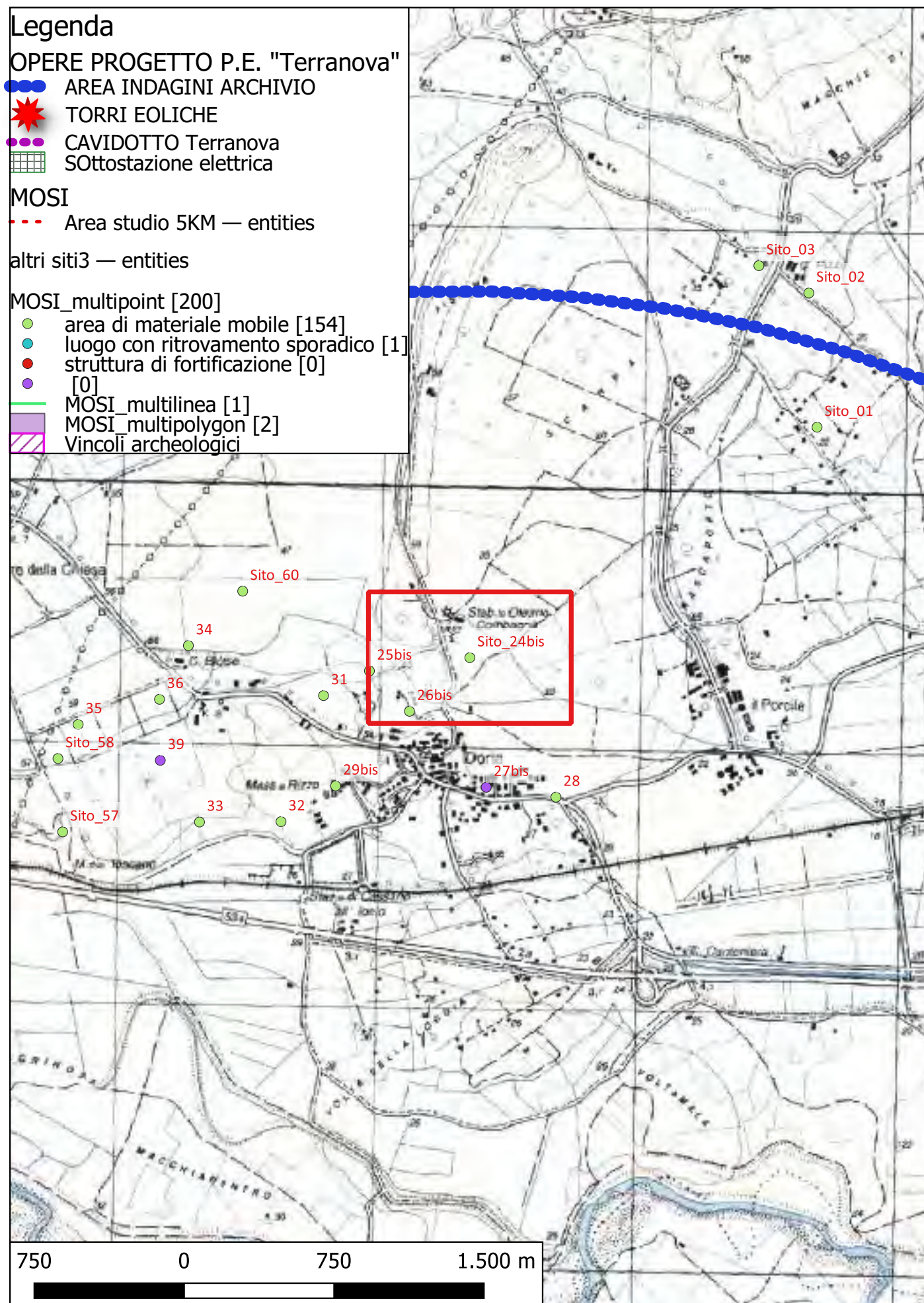
Bibliografia De Rossi 1969, 138, n. 632.

G.M. De Rossi, "La zona a Sud del Crati", Atti e memorie della Società Magna Grecia, N.S. IX-X, 1968-1969 (1969), pp. 134-145.

Dati Archivio:



Sito 24bis - Sito_24bis (SABAP-CS-2023_00300-ES_000003_24bis)



Localizzazione: Cassano all'Ionio (CS) - Presso lo Stab. Oleario Compagna,

Definizione e cronologia: area di materiale mobile, {area di frammenti fittili e materiali da costruzione}. {non determinabile},

Modalità di individuazione: {dati bibliografici}

Distanza dall'opera in progetto: circa metri >1000 **Potenziale:** potenziale medio **Rischio relativo:** rischio nullo

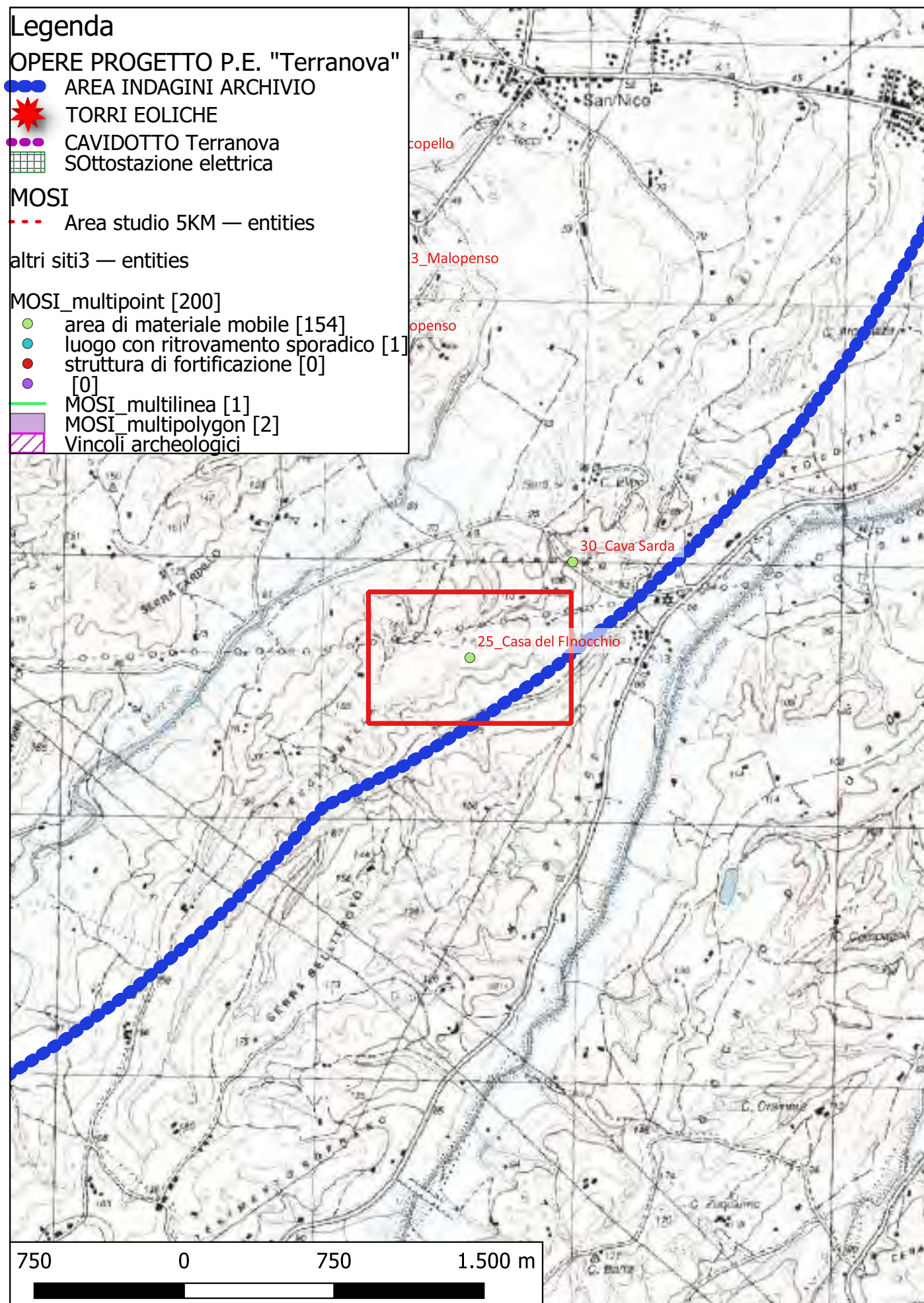
vicino al tipico casale due aree di cocciame, delle quali la più settentrionale, ristretta, presenta spezzoni di tegole; l'altra, estesa, frammenti fittili.

Bibliografia L. Quilici, S. Quilici Gigli, C. Pala, et al, Carta archeologica della piana di Sibari, Atti e Memorie della Società Magna Grecia, Roma 1969

Dati Archivio:



Sito 25 - 25_Casa del Finocchio (SABAP-CS-2023_00300-ES_000003_25)



Localizzazione: Corigliano-Rossano (CS) - Csa del Finocchio,

Definizione e cronologia: area di materiale mobile, {area di materiale eterogeneo}. {Età del Bronzo, Età del Ferro, Età Arcaica, Età Romana}, I materiali segnalati rimandano a frequentazioni non meglio

Modalità di individuazione: {dati bibliografici, dati di archivio}

Distanza dall'opera in progetto: circa metri >1000 **Potenziale:** potenziale alto **Rischio relativo:** rischio nullo

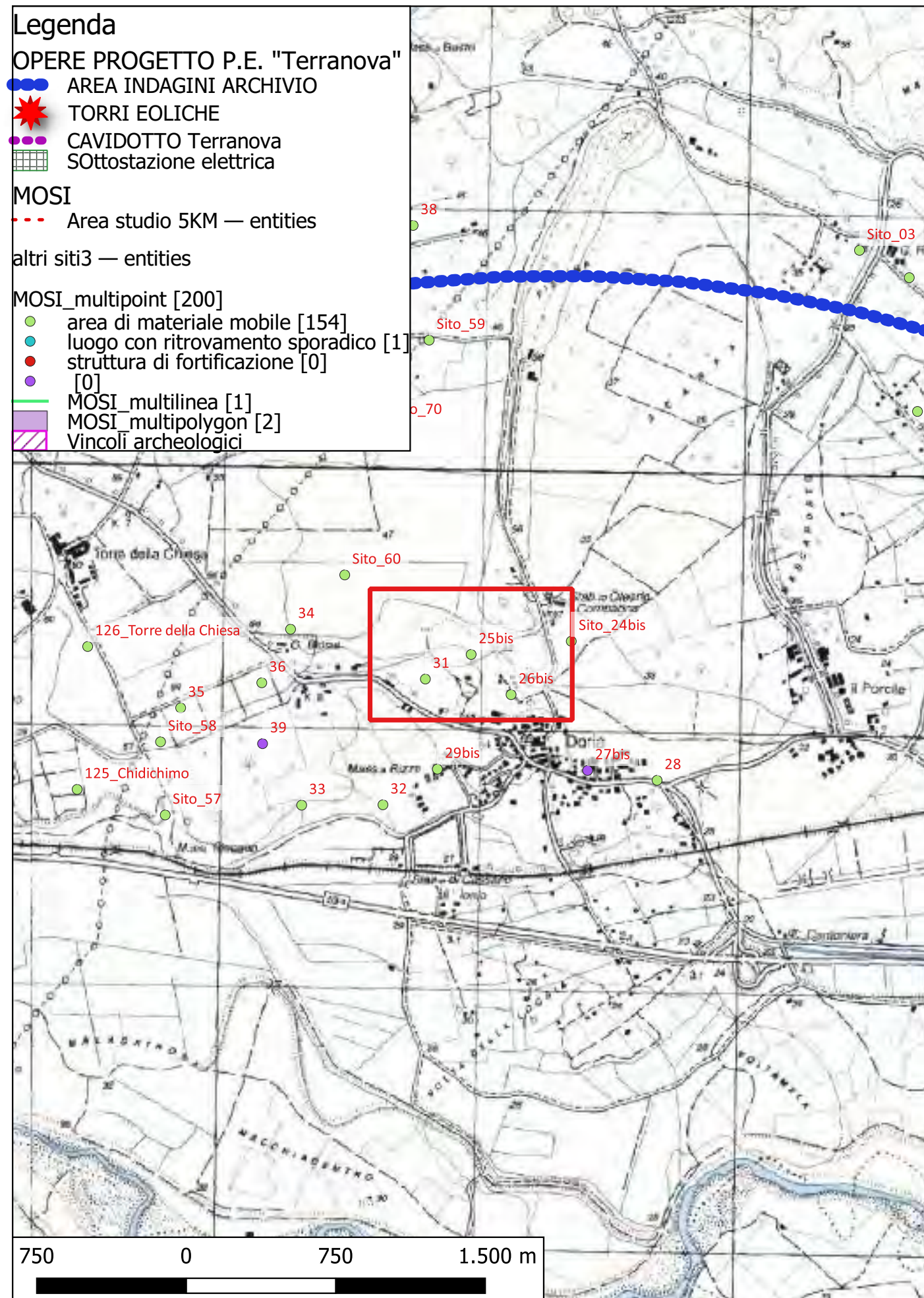
Segnalazione rinvenimento di Gianfranco Manchia del 15_XI 1984. Nei pressi di quota 135 sui bordi del campo forte concentrazione di materiali ceramici d'impasto dell'età del Bronzo Finale - Età del Ferro. Segnalata anche la presenza di ceramica ellenistico romana.

Bibliografia

Dati Archivio: Archivio Soprintendenza Museo Sibari. s.v. Corigliano. Posizione VII ctg IV classe C fascicolo 15



Sito 25bis - 25bis (SABAP-CS-2023_00300-ES_000003_25bis)



Localizzazione: Cassano all'Jonio (CS) - Doria,

Definizione e cronologia: area di materiale mobile, {area di frammenti fittili}. {Età Moderna, non determinabile},

Modalità di individuazione: {dati bibliografici}

Distanza dall'opera in progetto: circa metri >1000

Potenziale: potenziale medio

Rischio relativo: rischio nullo

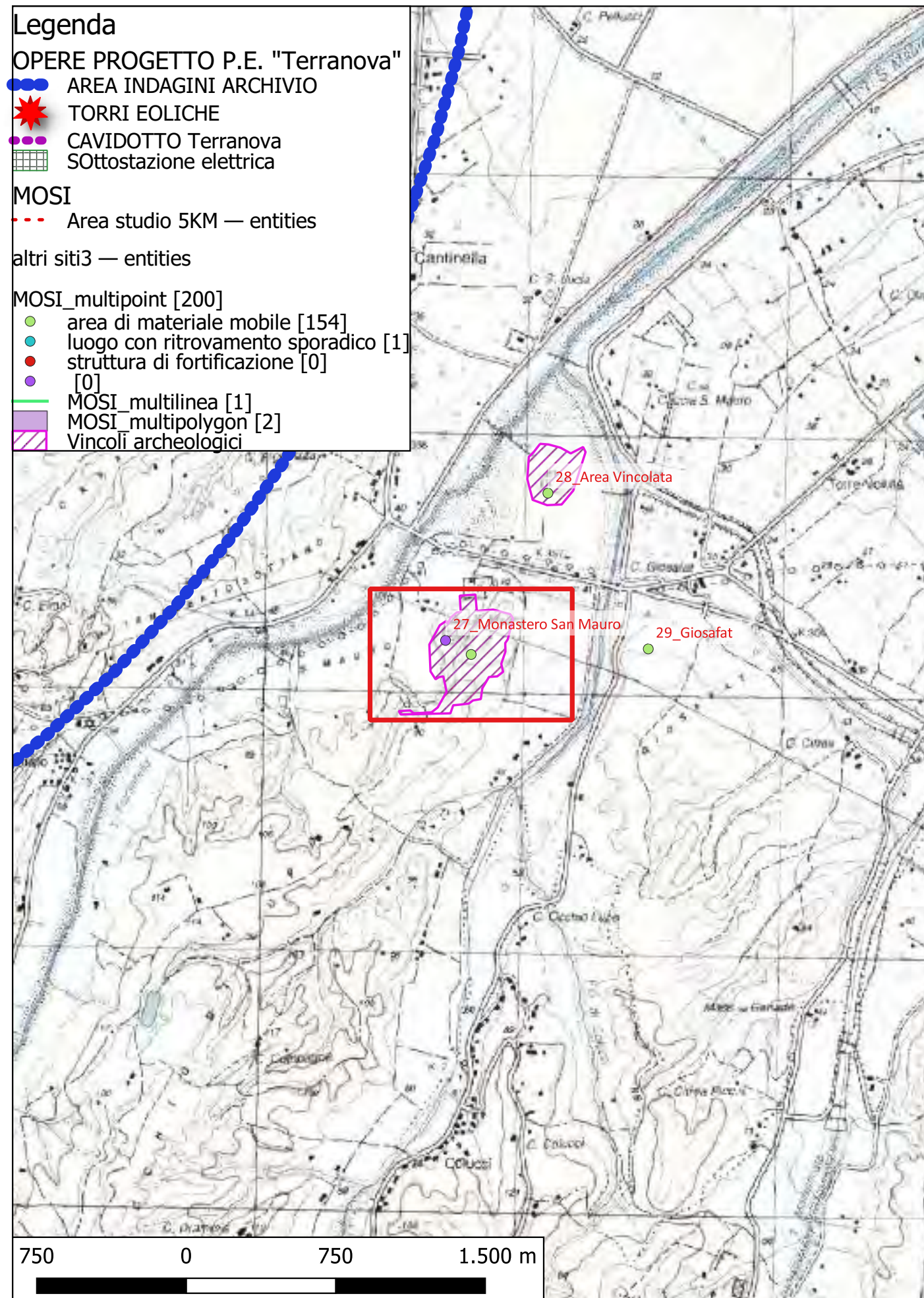
Area di scarso tegolame, disturbata da cocciame moderno

Bibliografia L. Quilici, S. Quilici Gigli, C. Pala, et al, Carta archeologica della piana di Sibari, Atti e Memorie della Società Magna Grecia, Roma 1969

Dati Archivio:



Sito 26_V - 26_Area Vincolo SAN MAURO (SABAP-CS-2023_00300-ES_000003_26_V)



Localizzazione: Corigliano-Rossano (CS) - ,

Definizione e cronologia: area di materiale mobile, {area di frammenti fittili, area di frammenti fittili e materiali da costruzione, area di materiale eterogeneo}. {Età Arcaica}, Età greca

Modalità di individuazione: {dati bibliografici}

Distanza dall'opera in progetto: circa metri >1000

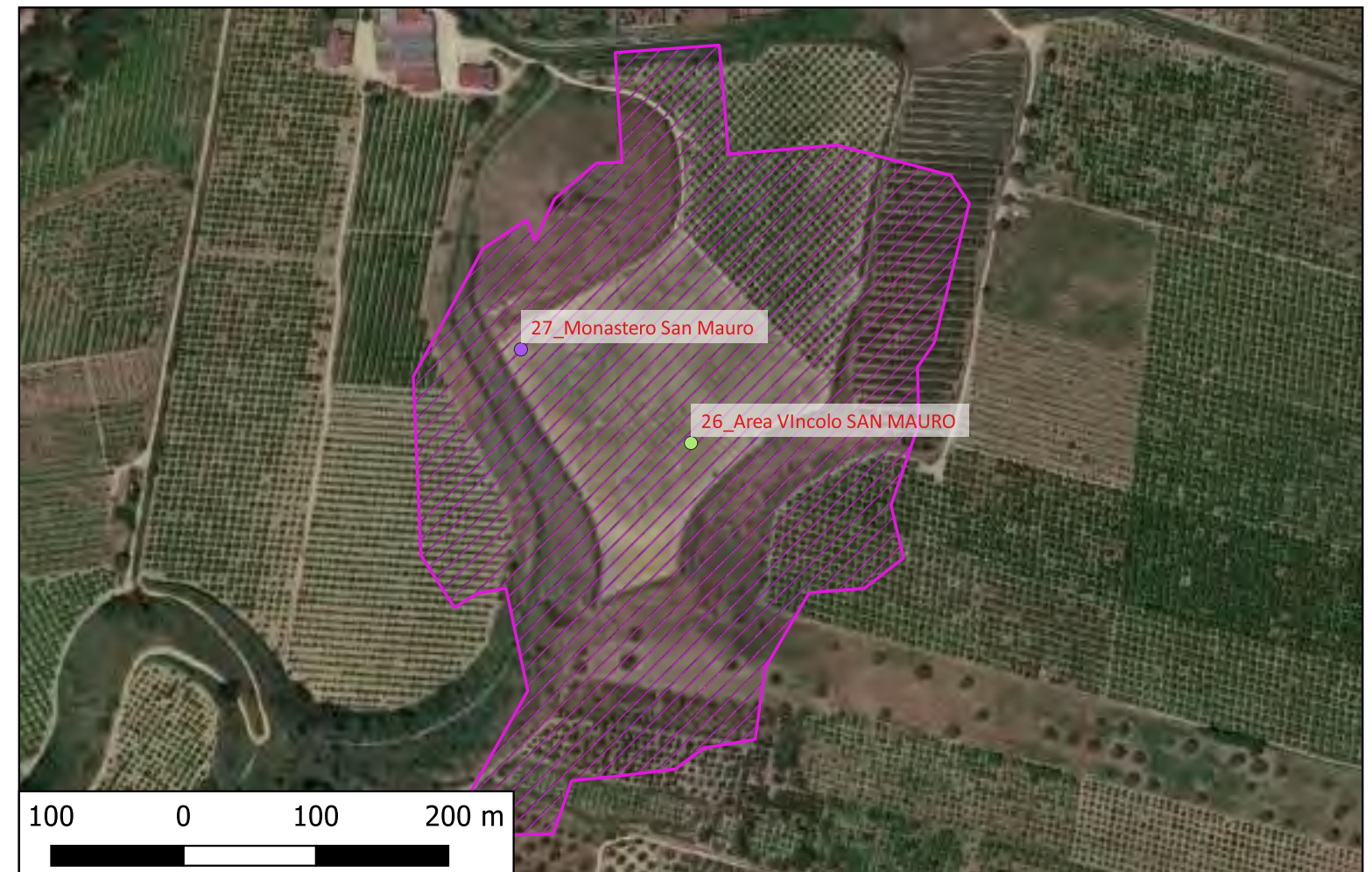
Potenziale: potenziale alto

Rischio relativo: rischio nullo

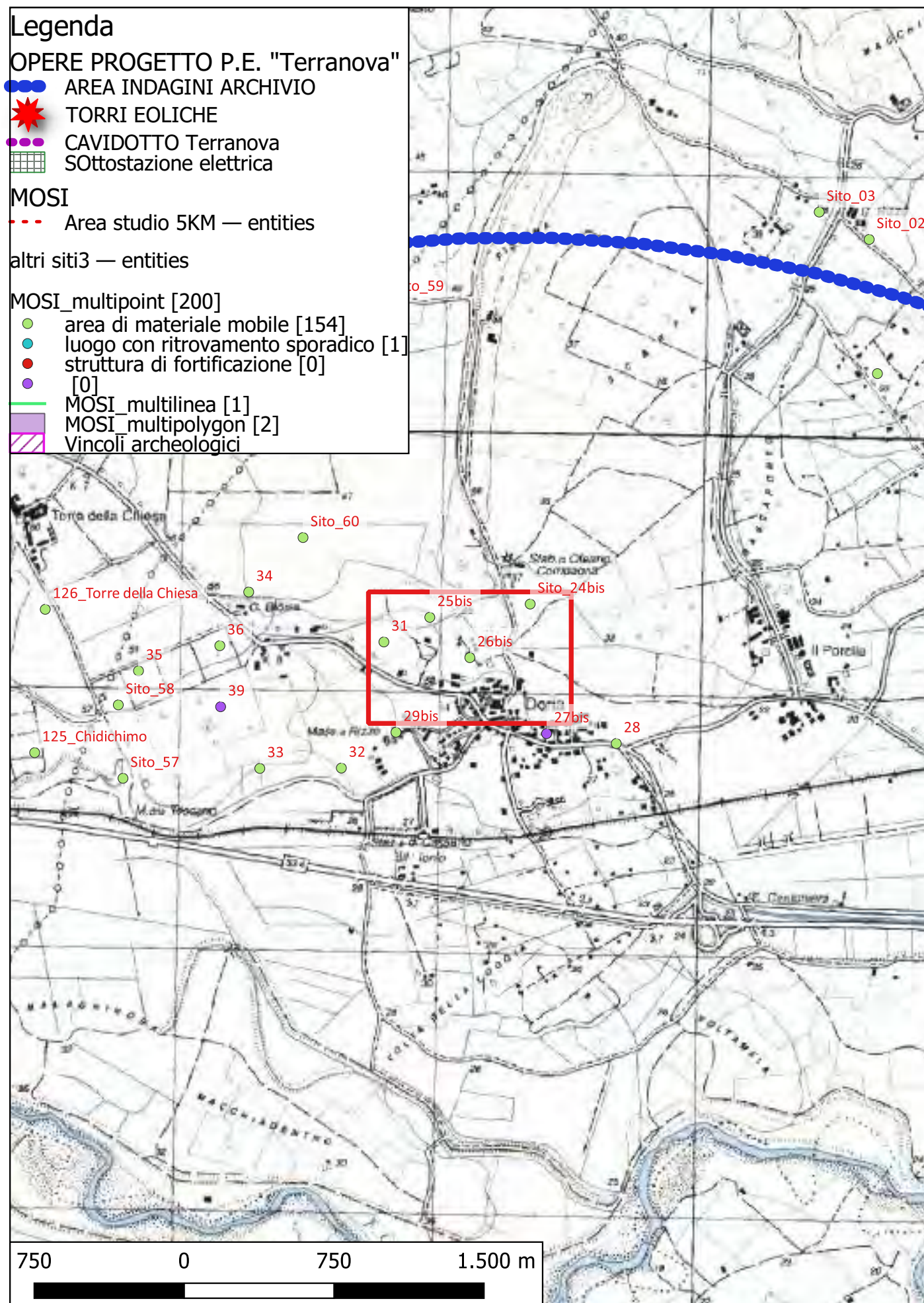
Il sito di San Mauro per lungo tempo è stato considerato uno dei luoghi di culto della città di Sibari, in base all'attribuzione di alcune terracotte architettoniche rinvenute durante una più ampia ricerca nel sito di Cozzo Michelichchio (vedi sito n. 28). Recentemente documenti d'archivio hanno permesso di rimediare a questo malinteso (cfr. Quondam 2014, p. 377). Il sito è comunque molto interessante per la presenza di materiali archeologici di pregio di età arcaica e classica, come attestano gli scavi del De Franciscis degli anni '60 del secolo scorso.

Bibliografia Fiorelli 1879; De Franciscis 1961, 63-68; Candido, Carta; De Rossi 1969, 142, n. 714; AA.VV 1973; Amato 1980; Guzzo 1982a, 97-116; Guzzo 1987b, 415-418; Edlund 1987, 120; Guzzo 1987e, 168; Osanna 1992, 132, 166 n. 36; Teti 1993, 121-122, 338; Luppino 1996, 221-222; Leone 1998, 110; Genovese 1999, 44-45, 64, 182, tav. 18, 17, 34; Zumbini 1988, 48; Quondam 2014, 377 e ss.

Dati Archivio:



Sito 26bis - 26bis (SABAP-CS-2023_00300-ES_000003_26bis)



Localizzazione: Cassano all'Jonio (CS) - Circa 200 m. a NO di Doria,

Definizione e cronologia: area di materiale mobile, {area di frammenti fittili}. {non determinabile},

Modalità di individuazione: {dati bibliografici}

Distanza dall'opera in progetto: circa metri >1000

Potenziale: potenziale medio

Rischio relativo: rischio nullo

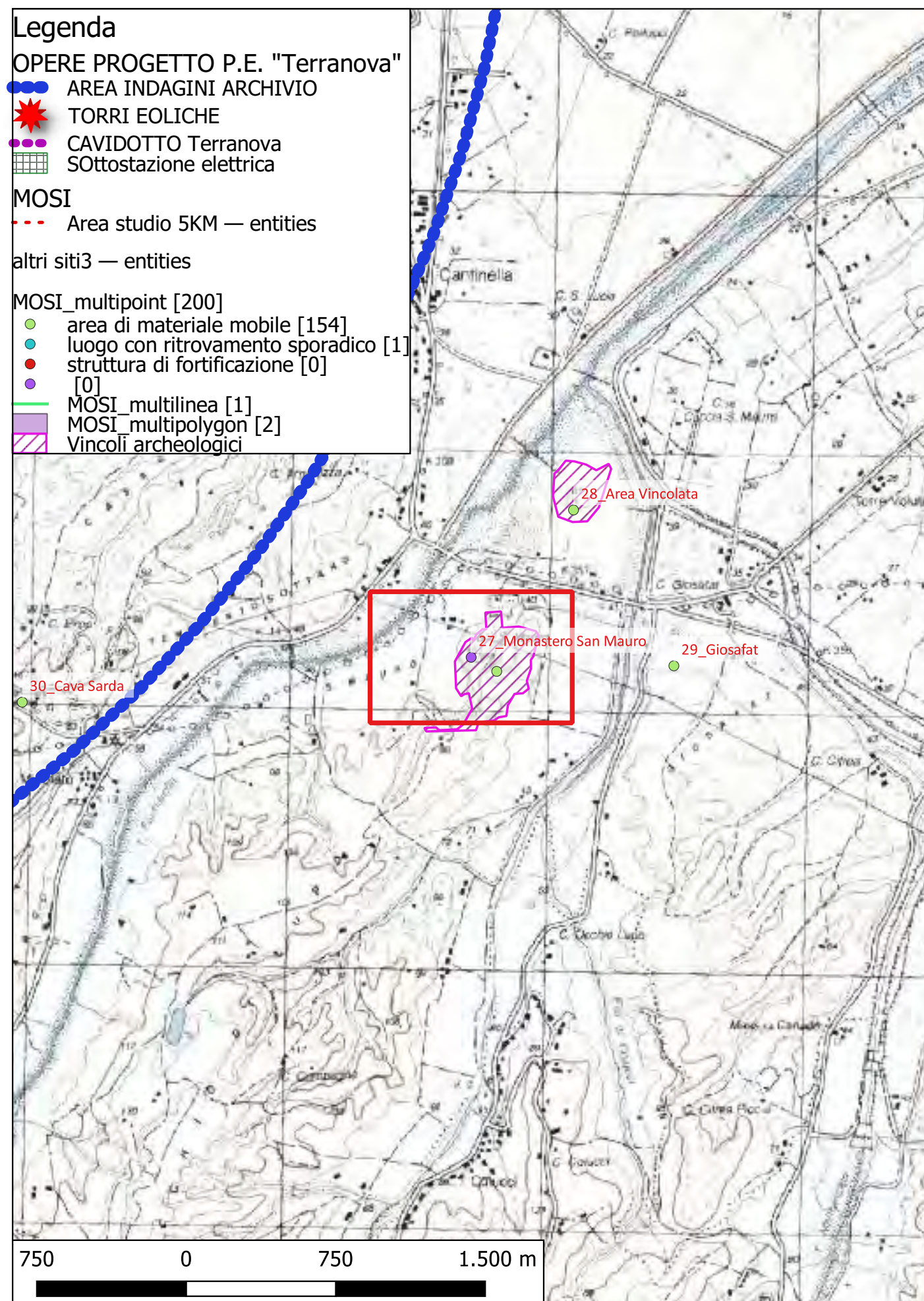
Area di scarsi frammenti fittili

Bibliografia L. Quilici, S. Quilici Gigli, C. Pala, et al, Carta archeologica della piana di Sibari, Atti e Memorie della Società Magna Grecia, Roma 1969

Dati Archivio:



Sito 27_V - 27_Monastero San Mauro (SABAP-CS-2023_00300-ES_000003_27_V)



Localizzazione: Corigliano-Rossano (CS) - San Mauro,

Definizione e cronologia: strutture per il culto, {complesso monastico}. {Età Medievale, Età Moderna}, 1000-1600

Modalità di individuazione: {dati bibliografici}

Distanza dall'opera in progetto: circa metri >1000

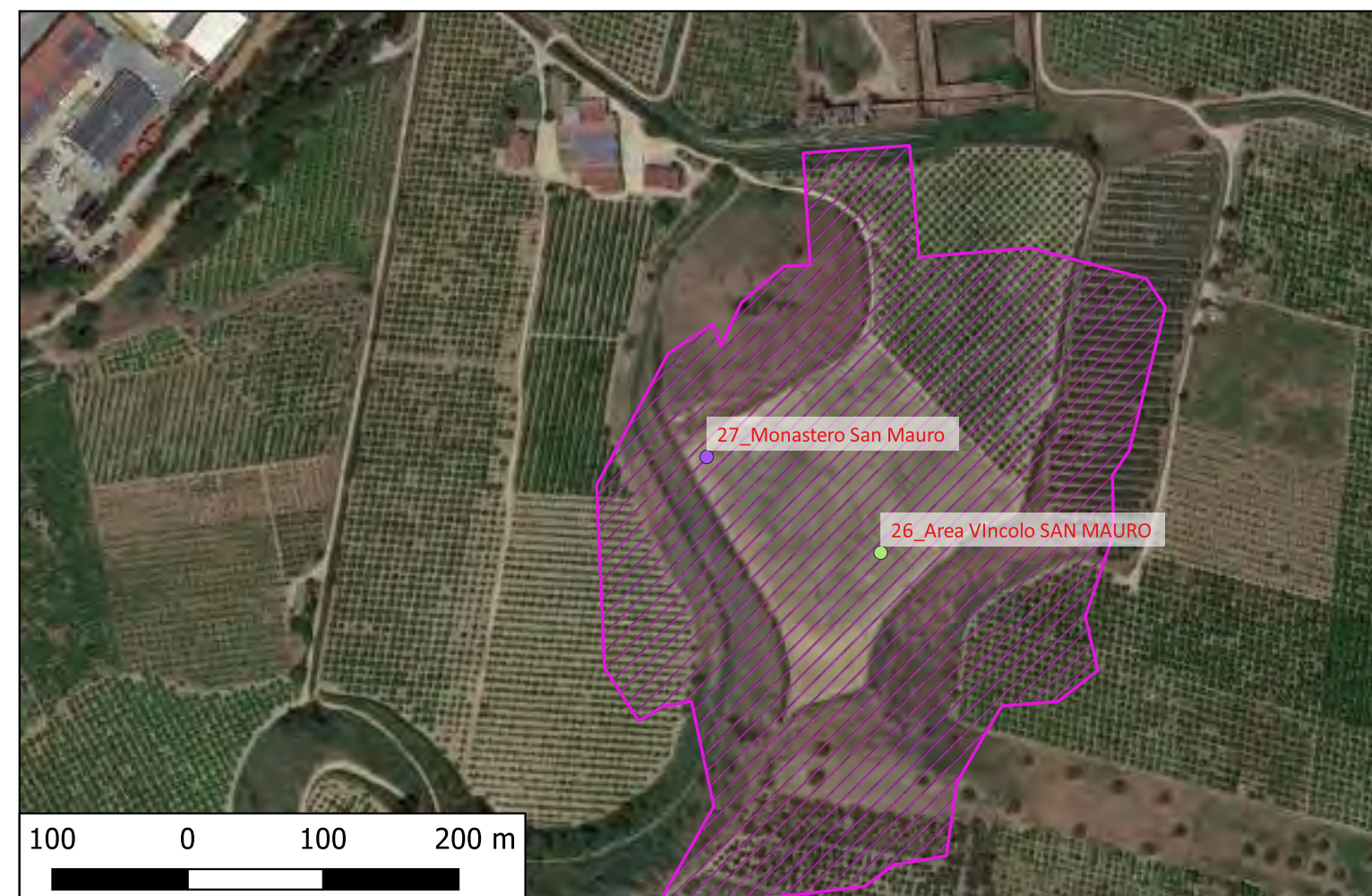
Potenziale: potenziale alto

Rischio relativo: rischio nullo

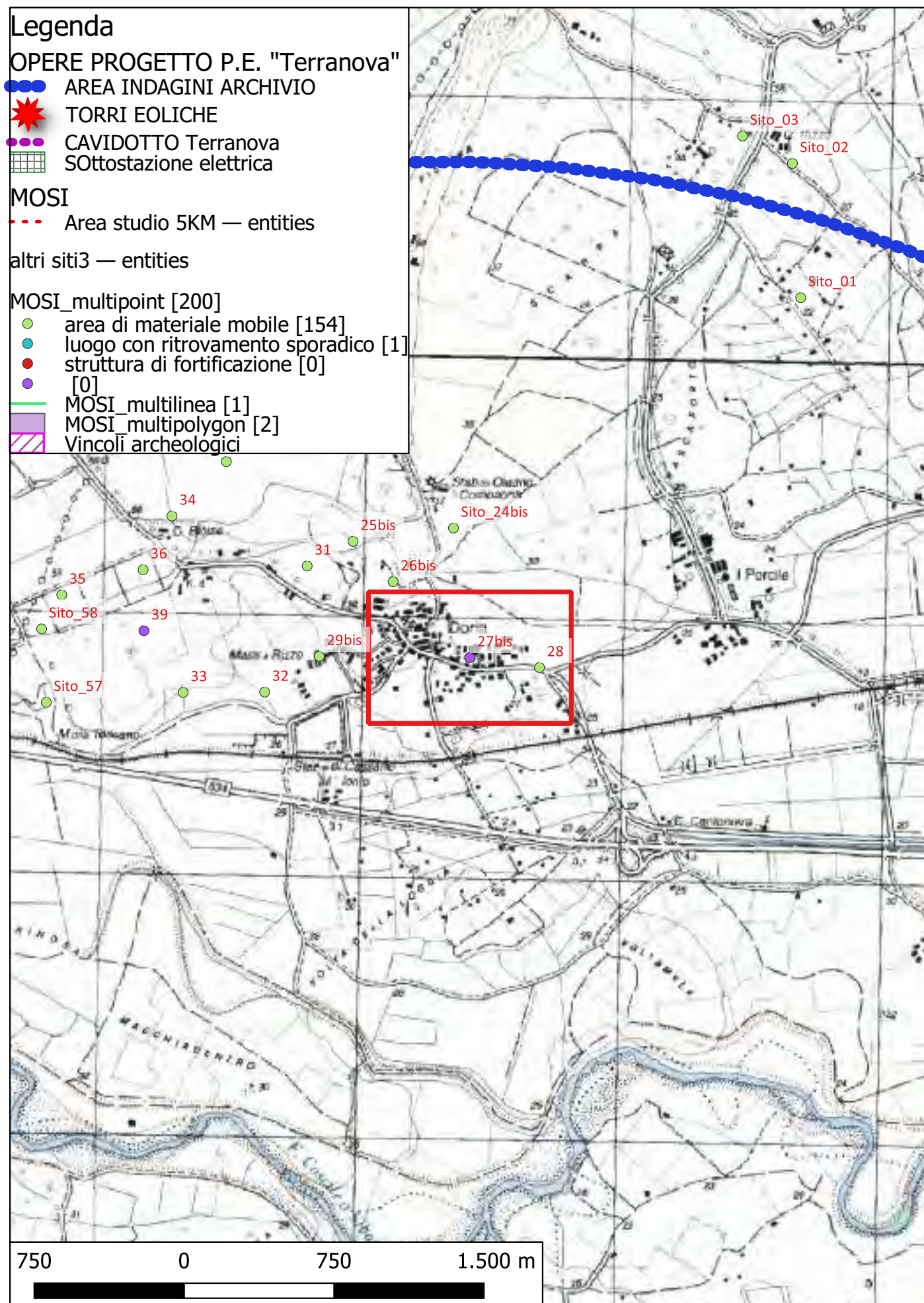
Il Monastero di S. Mauro, del XVI secolo, dovrebbe insistere sui resti di un precedente monastero medievale. Sulla collina a SO sono visibili costruzioni medievali e cinquecentesche, cisterne per l'approvvigionamento idrico del monastero.

Bibliografia Fiorelli 1879; De Franciscis 1961, 63-68; Candido, Carta; De Rossi 1969, 142, n. 714; AA.VV 1973; Amato 1980; Guzzo 1982a, 97-116; Guzzo 1987b, 415-418; Edlund 1987, 120; Guzzo 1987e, 168; Osanna 1992, 132, 166 n. 36; Teti 1993, 121-122, 338; Luppino 1996, 221-222; Leone 1998, 110; Genovese 1999, 44-45, 64, 182, tav. 18, 17, 34; Zumbini 1988, 48; Quondam 2014, 377 e ss.

Dati Archivio:



Sito 27bis - 27bis (SABAP-CS-2023_00300-ES_000003_27bis)



Localizzazione: Cassano all'Jonio (CS) - Doria,

Definizione e cronologia: insediamento, {insediamento sparso}. {non determinabile},

Modalità di individuazione: {dati bibliografici, dati di archivio}

Distanza dall'opera in progetto: circa metri >1000 **Potenziale:** potenziale medio **Rischio relativo:** rischio nullo

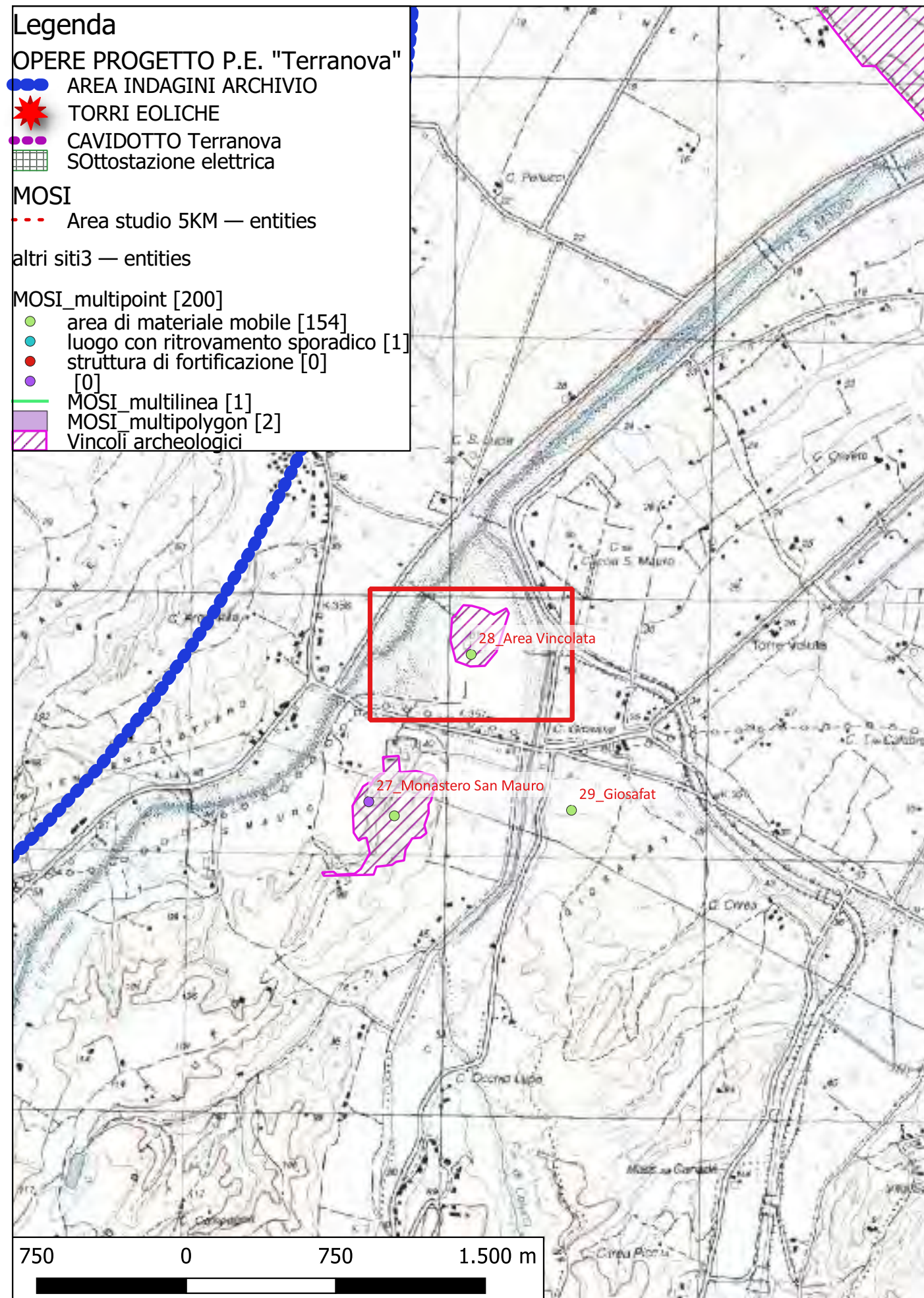
La posizione, nel contesto dei rinvenimenti archeologici circostanti, fa ritenere antico l'insediamento, per altro documentato solo per l'età moderna (cfr. Giustiniani. IV. p. 216-217. Sulla località, come centro ellenistico e romano, cfr. SvMerid II, 1960, n. 1-2, p. 2; Kaiir- stkd, SiMerid III, 1961, n. 1, p. 8: id.. IUstoria 1960, p. 94 e tv.; L. Qi ilici. Italia Sostra. 62, p. 4).

Bibliografia L. Quilici, S. Quilici Gigli, C. Pala, et al, Carta archeologica della piana di Sibari, Atti e Memorie della Società Magna Grecia, Roma 1969

Dati Archivio:



Sito 28_V - 28_Area Vincolata (SABAP-CS-2023_00300-ES_000003_28_V)



Localizzazione: Corigliano-Rossano (CS) - Occhio di Lupo,

Definizione e cronologia: area di materiale mobile, {area di frammenti fittili, area di materiale eterogeneo}. {Età Arcaica}, IV-III a.C.

Modalità di individuazione: {dati bibliografici, dati di archivio}

Distanza dall'opera in progetto: circa metri >1000

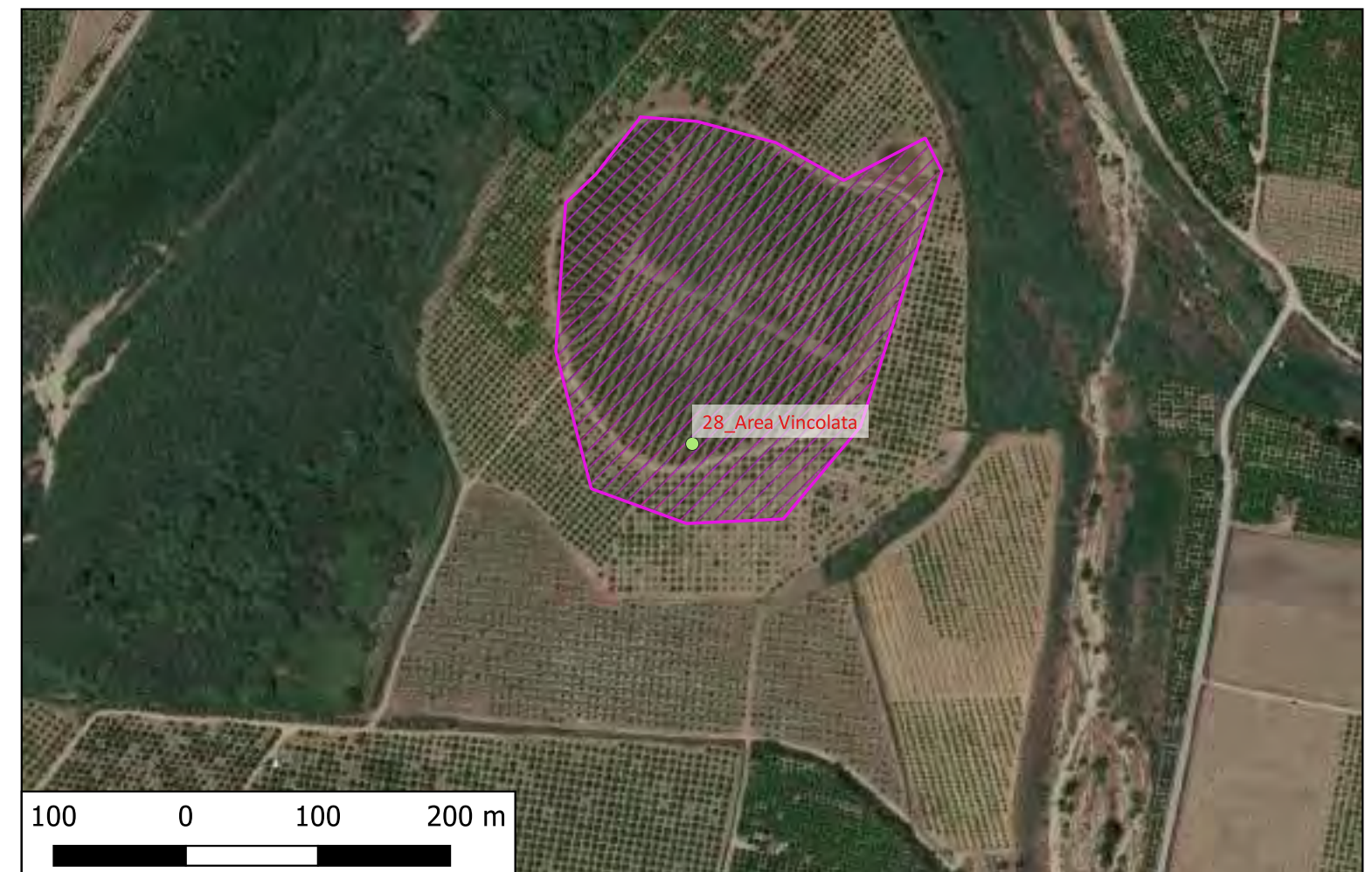
Potenziale: potenziale alto

Rischio relativo: rischio nullo

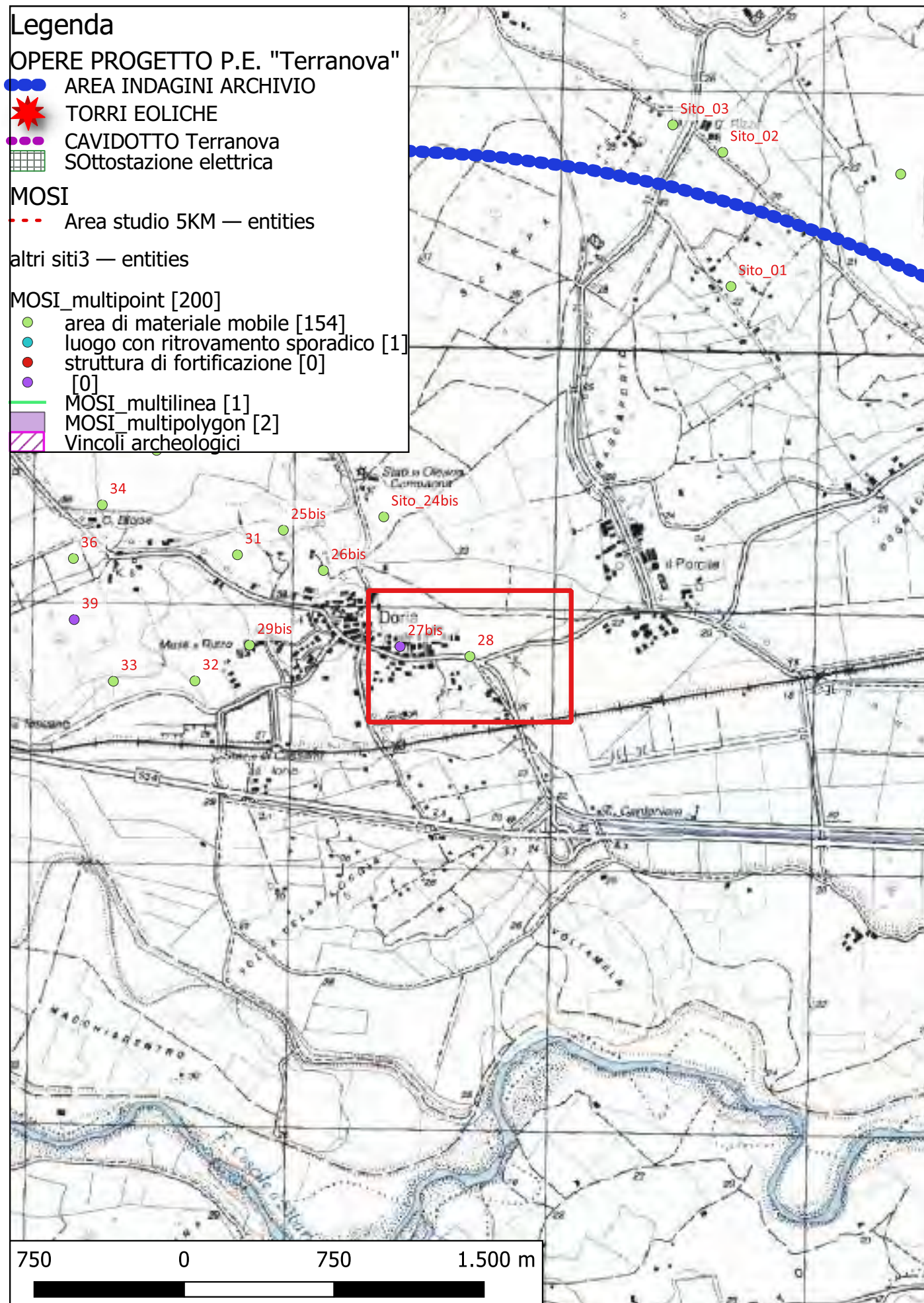
Vasta area sita alla sommità del pianoro prospiciente a nord il castello di San Mauro. Presente copioso materiale archeologico mobile riferito ad un insediamento ellenistico. Area Vincolata.

Bibliografia Zanotti Bianco 1960, 9-10; De Franciscis 1961, 64-65; De Rossi 1969, 142, n. 715; tav. 38 a-b

Dati Archivio:



Sito 28bis - 28 (SABAP-CS-2023_00300-ES_000003_28bis)



Localizzazione: Cassano all'Jonio (CS) - circa 300 m. ad E di Doria,

Definizione e cronologia: area di materiale mobile, {area di frammenti fittili}. {non determinabile},

Modalità di individuazione: {dati bibliografici, dati di archivio}

Distanza dall'opera in progetto: circa metri >1000

Potenziale: potenziale medio

Rischio relativo: rischio nullo

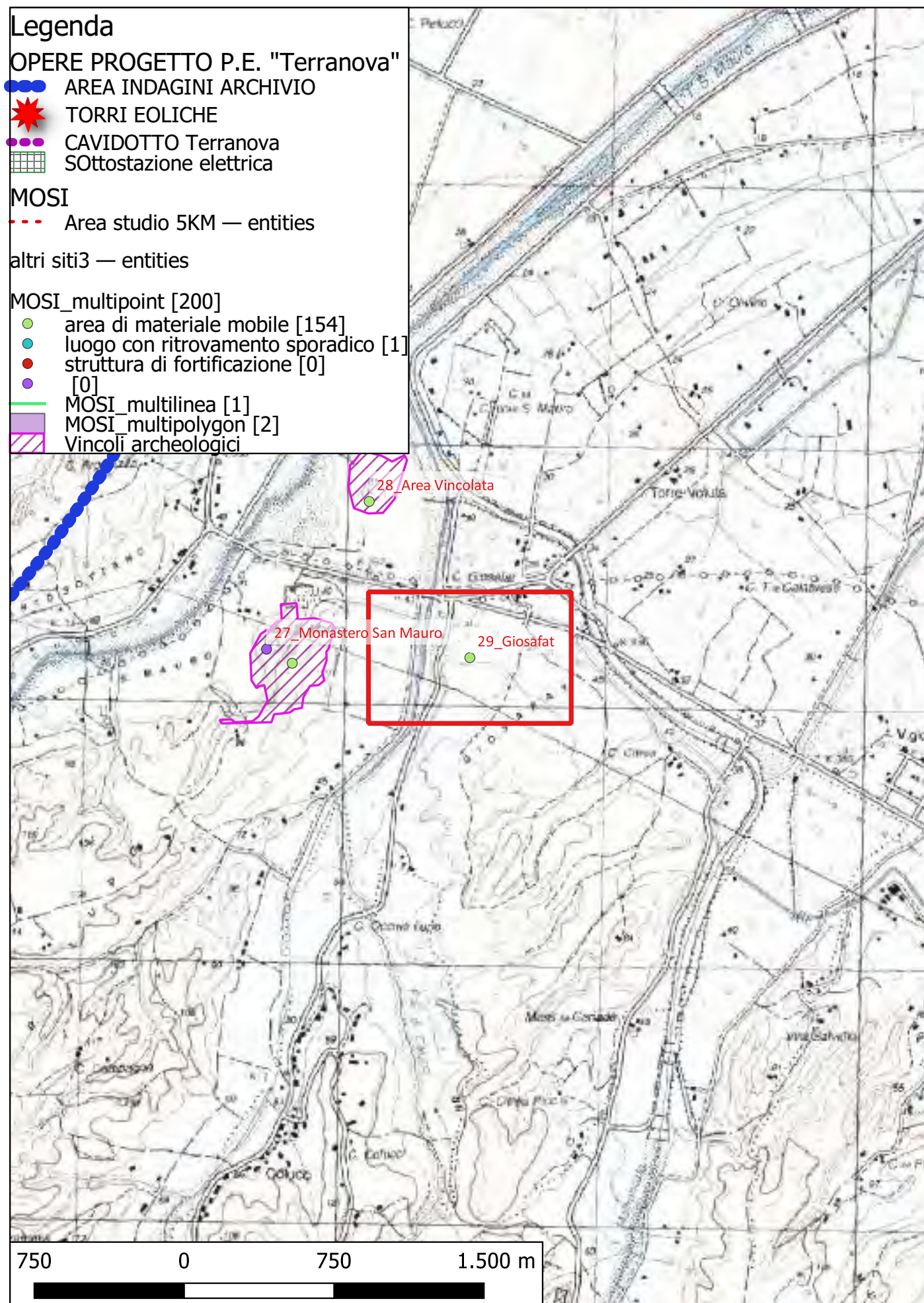
Area di scarsi frammenti fittili, disturbata dalla recente attività edilizia

Bibliografia L. Quilici, S. Quilici Gigli, C. Pala, et al, Carta archeologica della piana di Sibari, Atti e Memorie della Società Magna Grecia, Roma 1969

Dati Archivio:



Sito 29 - 29_Giosafat (SABAP-CS-2023_00300-ES_000003_29)



Localizzazione: Corigliano-Rossano (CS) - Giosafat,

Definizione e cronologia: area di materiale mobile, {area di frammenti fittili}. {Età Romana}, Età Ramana generica

Modalità di individuazione: {dati bibliografici}

Distanza dall'opera in progetto: circa metri >1000

Potenziale: potenziale alto

Rischio relativo: rischio nullo

Frammenti di mattoni, tegole e ceramica di epoca romana 200 a S del Cas. Giosafat.

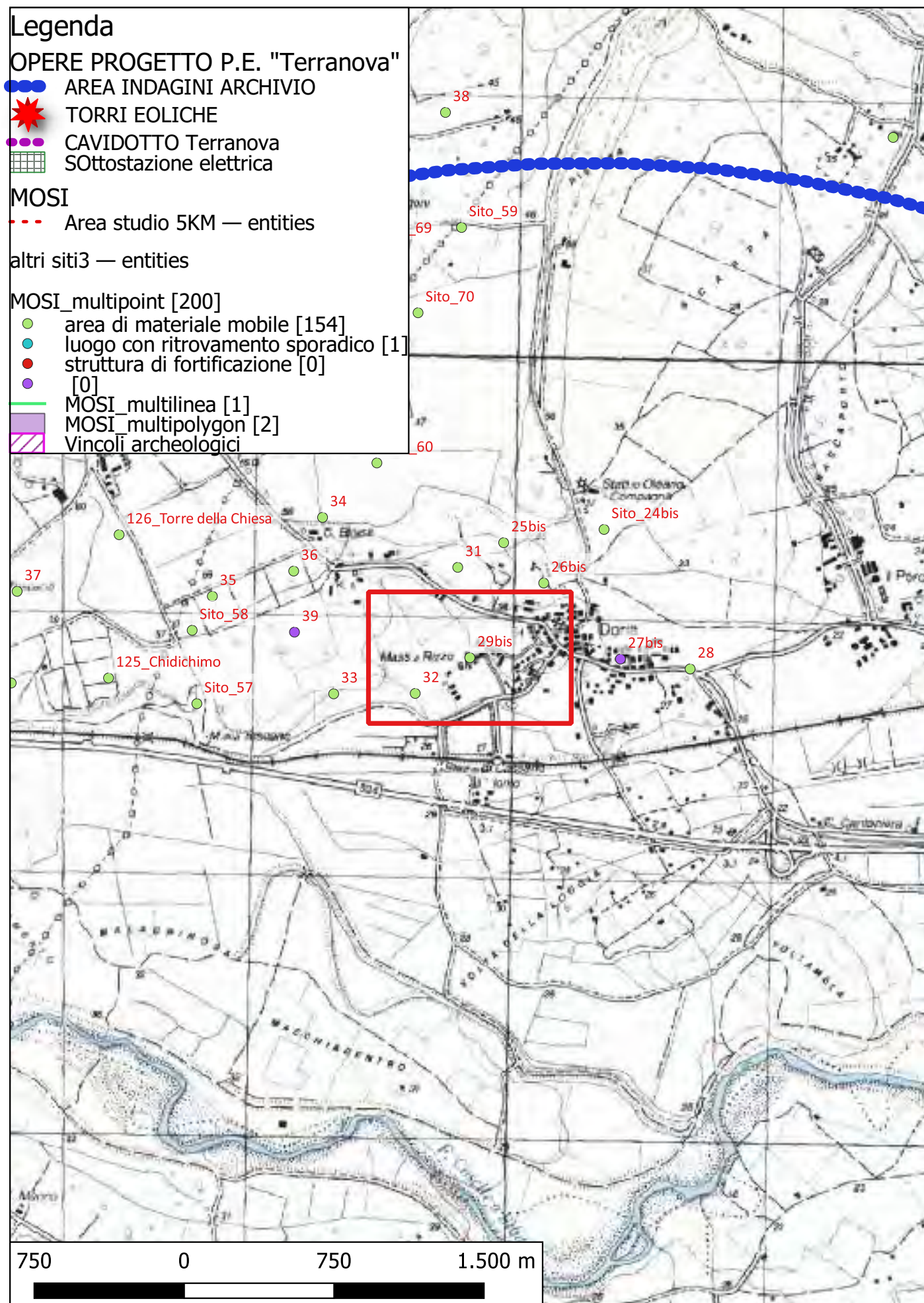
Bibliografia De Rossi 1969, 143, n. 721.

G.M. De Rossi, "La zona a Sud del Crati", Atti e memorie della Società Magna Grecia, N.S. IX-X, 1968-1969 (1969), pp. 134-145.

Dati Archivio:



Sito 29bis - 29bis (SABAP-CS-2023_00300-ES_000003_29bis)



Localizzazione: Cassano all'Jonio (CS) - Circa 300 m. ad O di Doria ,

Definizione e cronologia: area di materiale mobile, {area di frammenti fittili}. {Età Arcaica, non determinabile}, IV- II a.C.

Modalità di individuazione: {dati bibliografici}

Distanza dall'opera in progetto: circa metri >1000

Potenziale: potenziale medio

Rischio relativo: rischio nullo

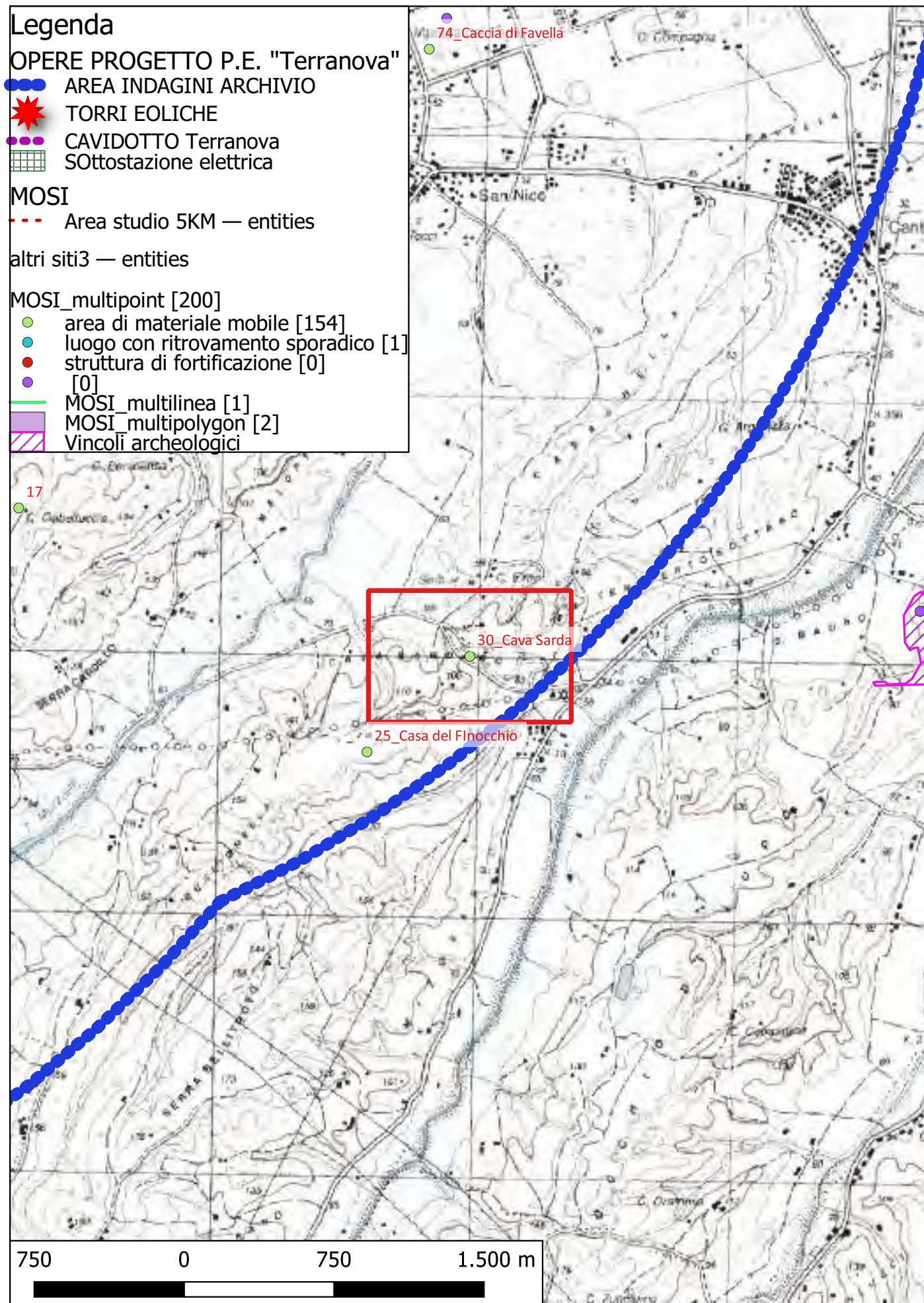
area di frammenti fittili, tra questi ceramica a vernice nera

Bibliografia L. Quilici, S. Quilici Gigli, C. Pala, et al, Carta archeologica della piana di Sibari, Atti e Memorie della Società Magna Grecia, Roma 1969

Dati Archivio:



Sito 30 - 30_Cava Sarda (SABAP-CS-2023_00300-ES_000003_30)



Localizzazione: Corigliano-Rossano (CS) - Cva Sarda,

Definizione e cronologia: area di materiale mobile, {area di frammenti fittili}. {non determinabile},

Modalità di individuazione: {dati bibliografici}

Distanza dall'opera in progetto: circa metri 100-200

Potenziale: potenziale alto

Rischio relativo: rischio nullo

Ca. 200 m a S di Cas. Elmo: ristretta area di frammenti dattili

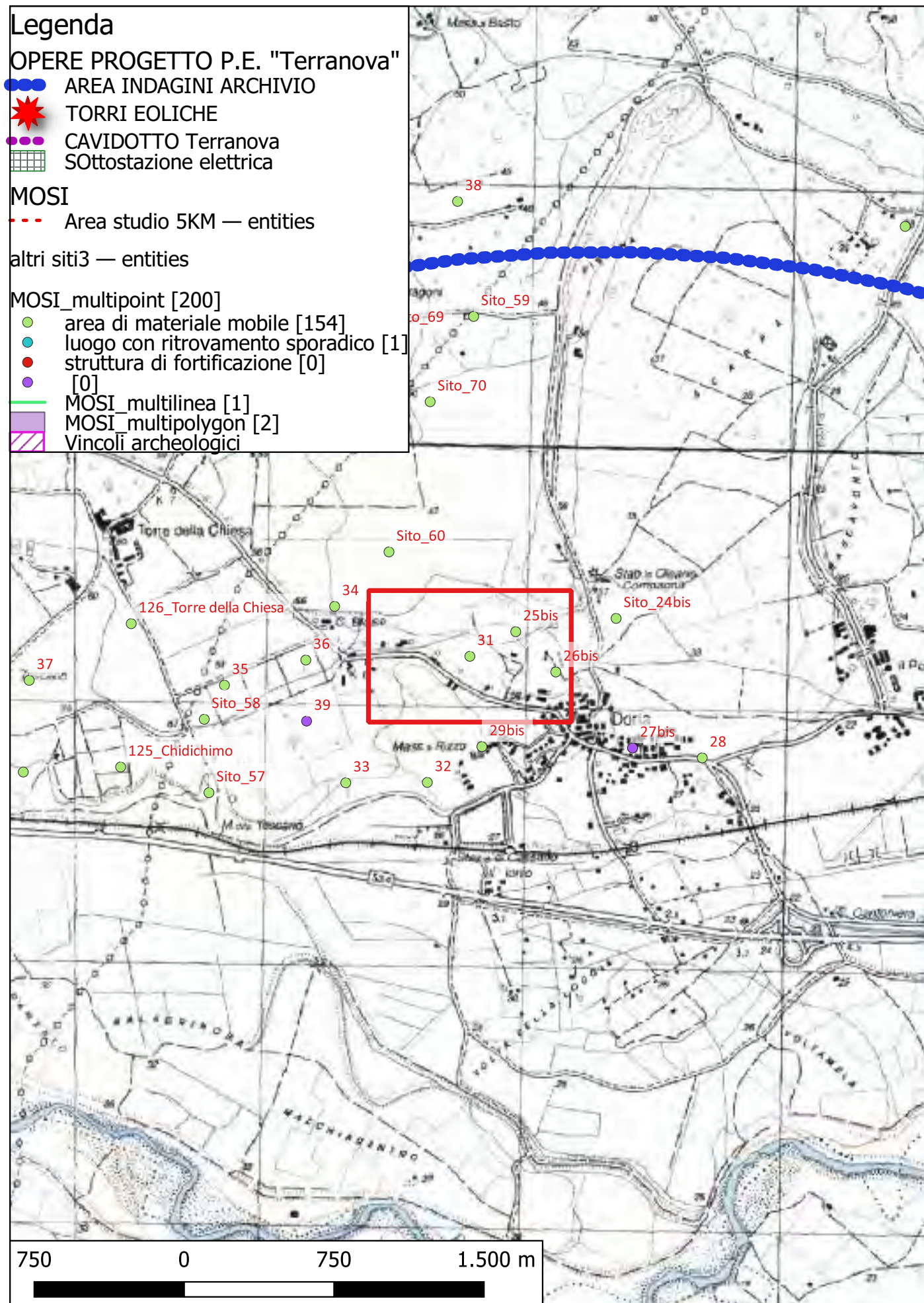
Bibliografia De ROssi 1969, p. 142 n. 705

G.M. De Rossi, "La zona a Sud del Crati", Atti e memorie della Società Magna Grecia, N.S. IX-X, 1968-1969 (1969), pp. 134-145.

Dati Archivio:



Sito 31 - 31 (SABAP-CS-2023_00300-ES_000003_31)



Localizzazione: Cassano all'Jonio (CS) - Circa 400 m. a E di Cas. Bloise,

Definizione e cronologia: area di materiale mobile, {area di frammenti fittili}. {non determinabile},

Modalità di individuazione: {dati bibliografici}

Distanza dall'opera in progetto: circa metri >1000

Potenziale: potenziale medio

Rischio relativo: rischio nullo

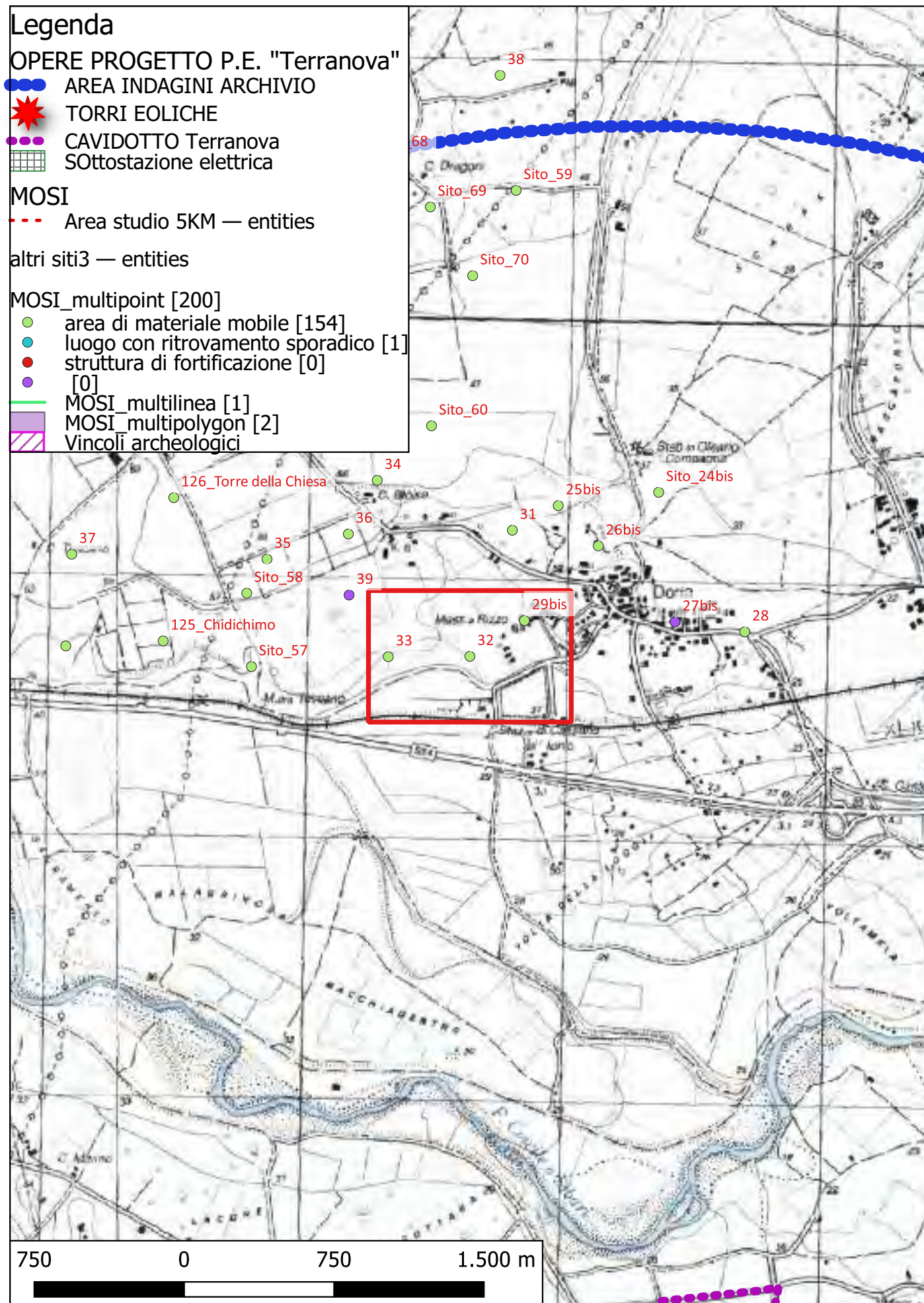
Ceramica non databile (cfr. LR, P: e, n.167)

Bibliografia L. Quilici, S. Quilici Gigli, C. Pala, et al, Carta archeologica della piana di Sibari, Atti e Memorie della Società Magna Grecia, Roma 1969

Dati Archivio:



Sito 32 - 32 (SABAP-CS-2023_00300-ES_000003_32)



Localizzazione: Cassano all'Jonio (CS) - Circa 400 m. a S del Km. 8 della S. Castrovillari Doria,

Definizione e cronologia: area di materiale mobile, {area di frammenti fittili}. {non determinabile},

Modalità di individuazione: {dati bibliografici, dati di archivio}

Distanza dall'opera in progetto: circa metri >1000

Potenziale: potenziale medio

Rischio relativo: rischio nullo

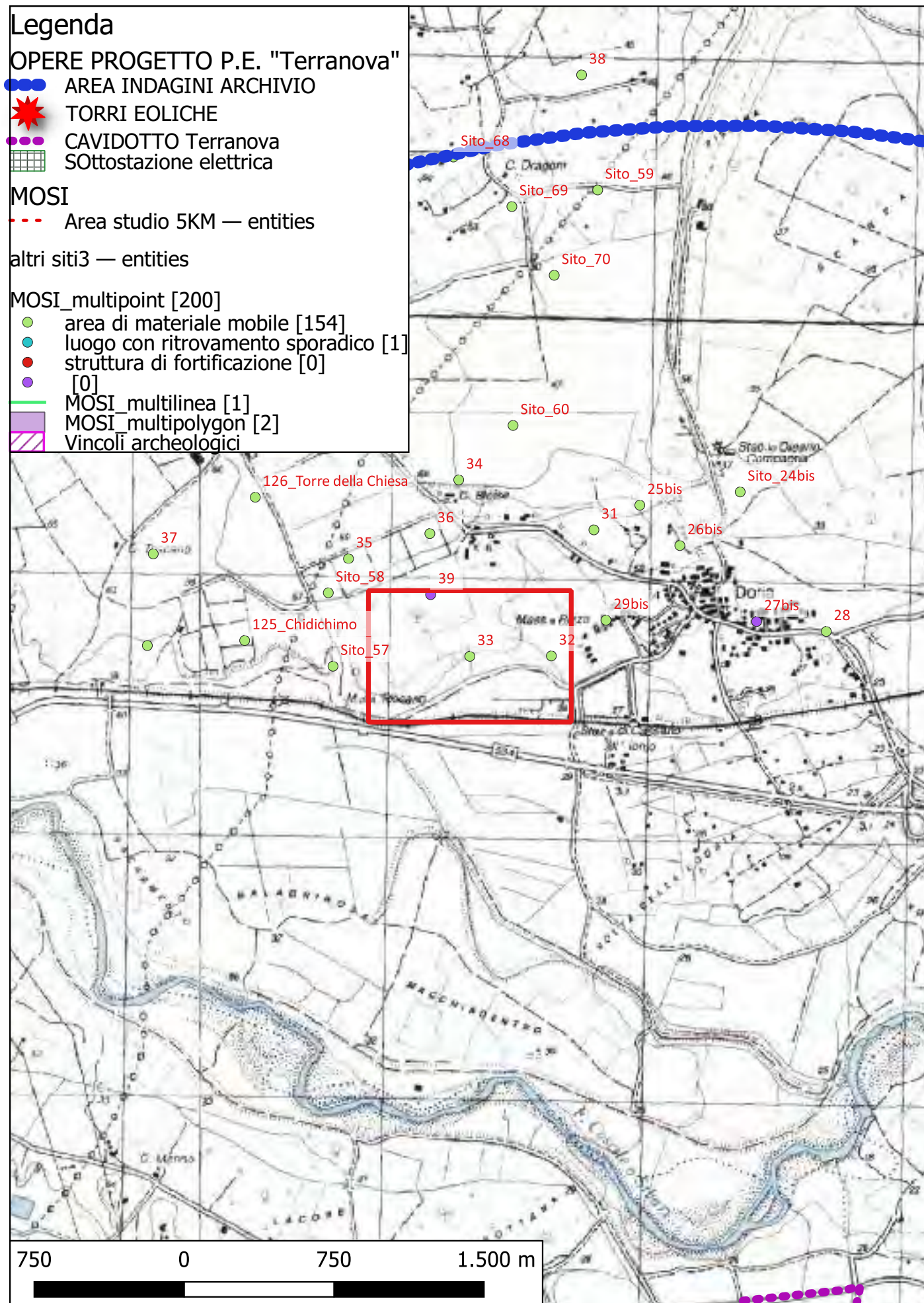
Ristretta area di tegolame

Bibliografia L. Quilici, S. Quilici Gigli, C. Pala, et al, Carta archeologica della piana di Sibari, Atti e Memorie della Società Magna Grecia, Roma 1969

Dati Archivio:



Sito 33 - 33 (SABAP-CS-2023_00300-ES_000003_33)



Localizzazione: Cassano all'Ionio (CS) - Circa 250 a NE di Mandria Toscano,

Definizione e cronologia: area di materiale mobile, {area di frammenti fittili}. {Età Arcaica, Età Romano imperiale}, V-III a.C. / I-III d.C.

Modalità di individuazione: {dati bibliografici, dati di archivio}

Distanza dall'opera in progetto: circa metri >1000 **Potenziale:** potenziale medio **Rischio relativo:** rischio nullo

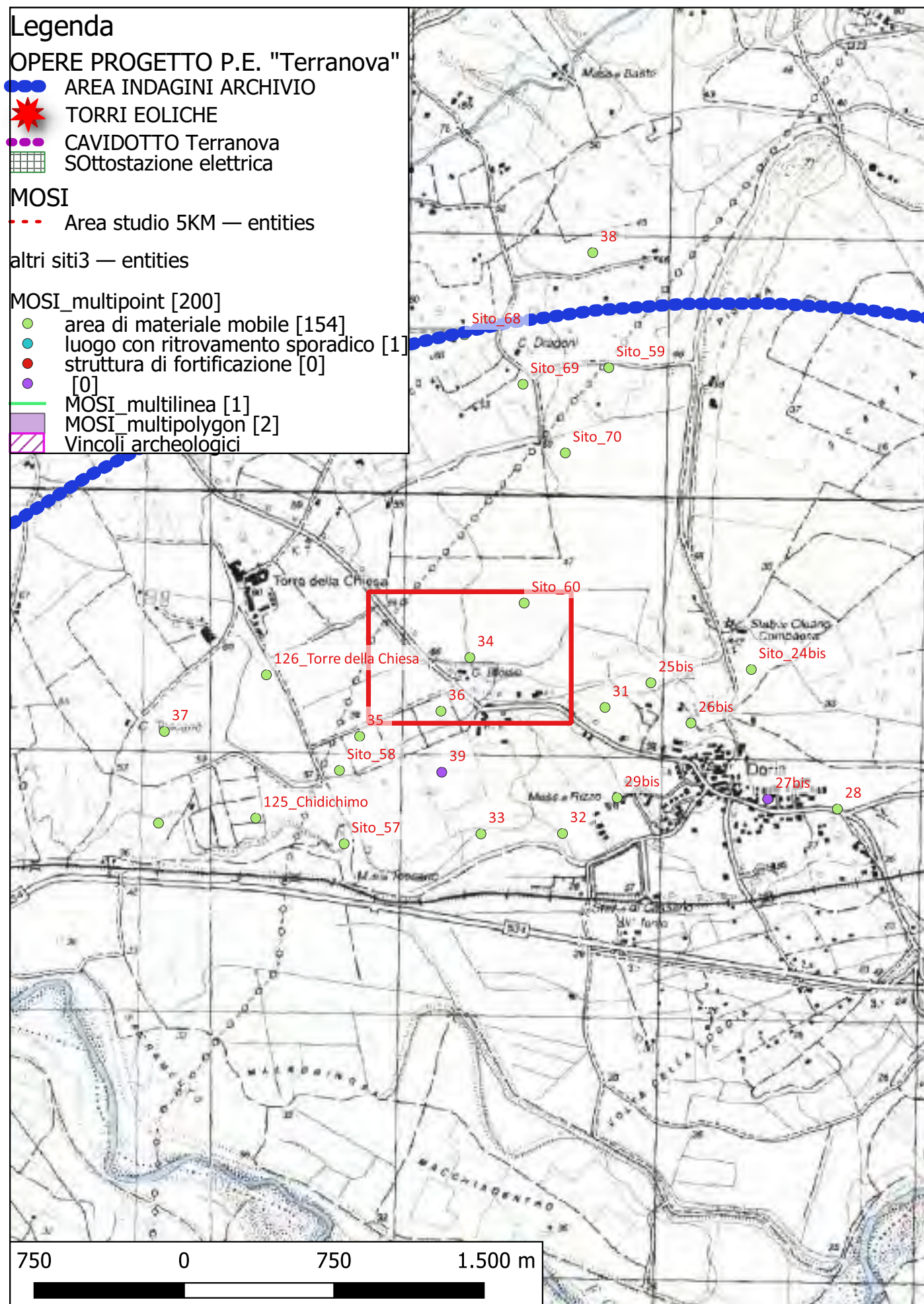
Pianoro ricco di frammenti fittili; compare specialmente figurina, tra cui ceramica a vernice nera ed alcuni frammenti di ceramica smaltata di età imperiale color senape.

Bibliografia L. Quilici, S. Quilici Gigli, C. Pala, et al, Carta archeologica della piana di Sibari, Atti e Memorie della Società Magna Grecia, Roma 1969

Dati Archivio:



Sito 34 - 34 (SABAP-CS-2023_00300-ES_000003_34)



Localizzazione: Cassano all'Jonio (CS) - circa 660 m ad E di Torre della Chiesa,

Definizione e cronologia: area di materiale mobile, {area di frammenti fittili}. {non determinabile},

Modalità di individuazione: {dati bibliografici, dati di archivio}

Distanza dall'opera in progetto: circa metri >1000

Potenziale: potenziale medio

Rischio relativo: rischio nullo

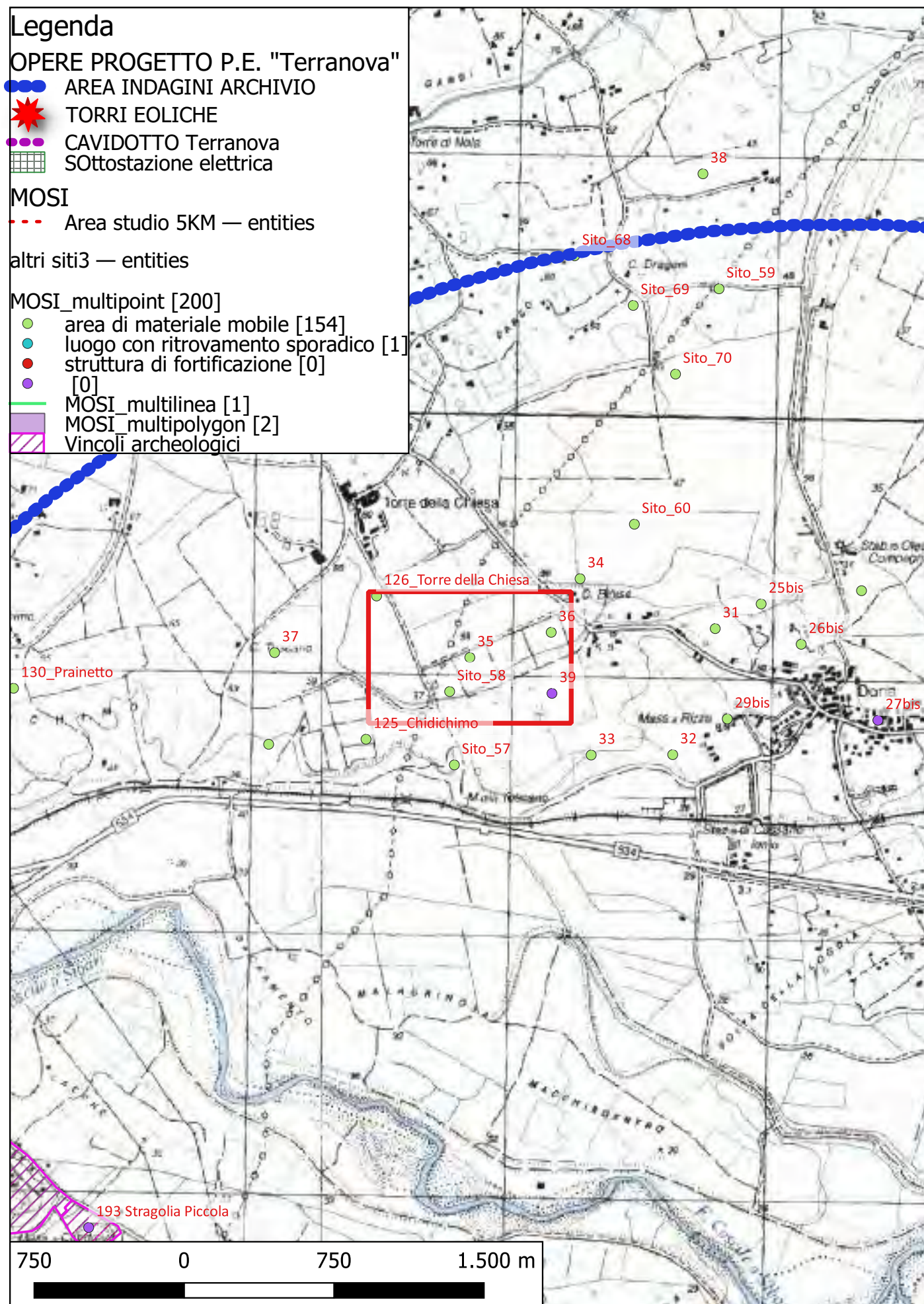
Ceramica non databile (cfr. LR, P. E, n. 132)

Bibliografia L. Quilici, S. Quilici Gigli, C. Pala, et al, Carta archeologica della piana di Sibari, Atti e Memorie della Società Magna Grecia, Roma 1969

Dati Archivio:



Sito 35 - 35 (SABAP-CS-2023_00300-ES_000003_35)



Localizzazione: Cassano all'Jonio (CS) - NULL Circa 600 m. a SO di Torre della Chiesa,

Definizione e cronologia: area di materiale mobile, {area di frammenti fittili}. {non determinabile},

Modalità di individuazione: {dati bibliografici, dati di archivio}

Distanza dall'opera in progetto: circa metri >1000

Potenziale: potenziale medio

Rischio relativo: rischio nullo

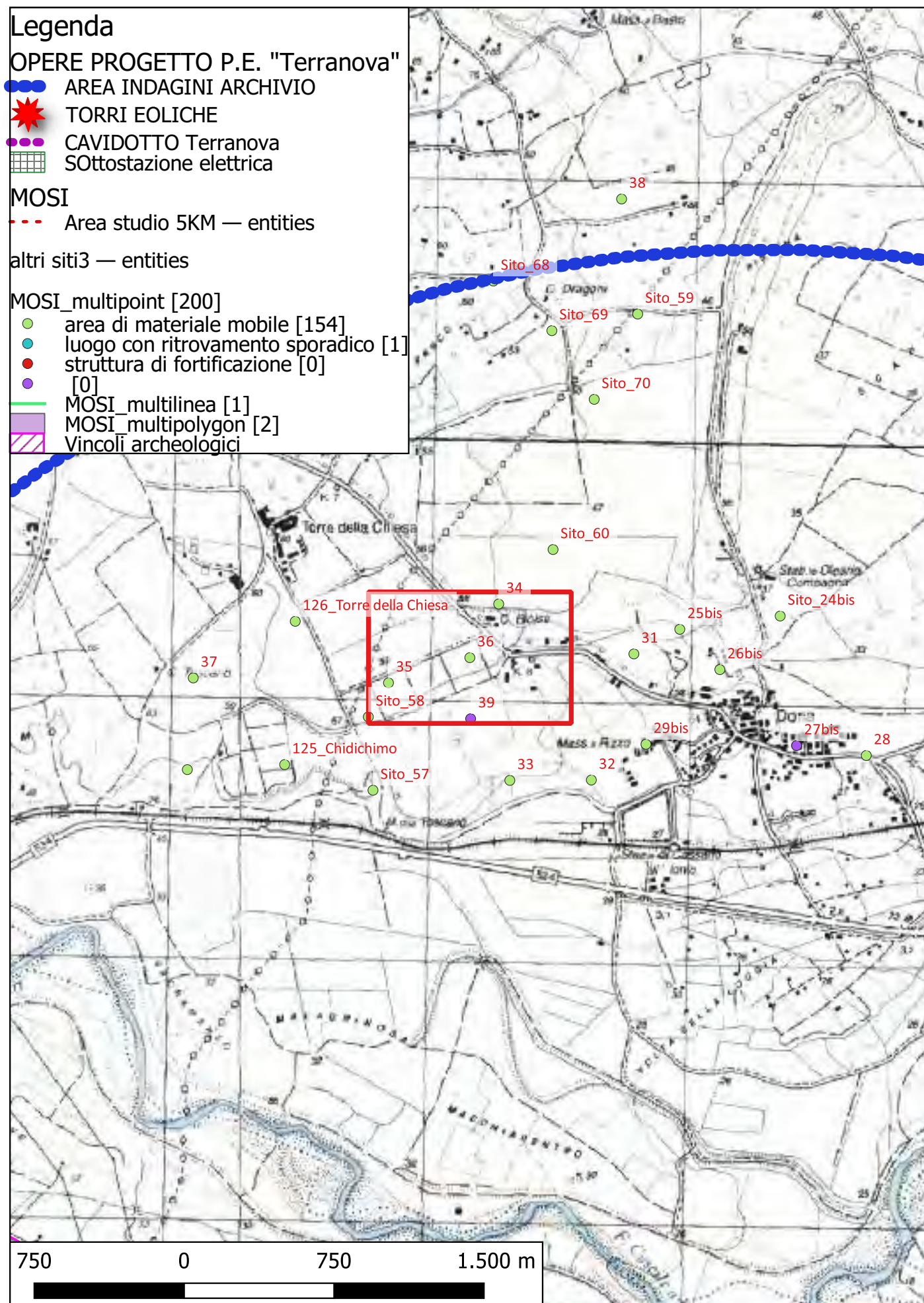
Alcuni Frammenti fittili tra i quali ceramica figulina fina

Bibliografia L. Quilici, S. Quilici Gigli, C. Pala, et al, Carta archeologica della piana di Sibari, Atti e Memorie della Società Magna Grecia, Roma 1969

Dati Archivio:



Sito 36 - 36 (SABAP-CS-2023_00300-ES_000003_36)



Localizzazione: Cassano all'Ionio (CS) - A SO di Cas. Bloise,

Definizione e cronologia: area di materiale mobile, {area di frammenti fittili}. {non determinabile},

Modalità di individuazione: {dati bibliografici}

Distanza dall'opera in progetto: circa metri >1000

Potenziale: potenziale medio

Rischio relativo: rischio nullo

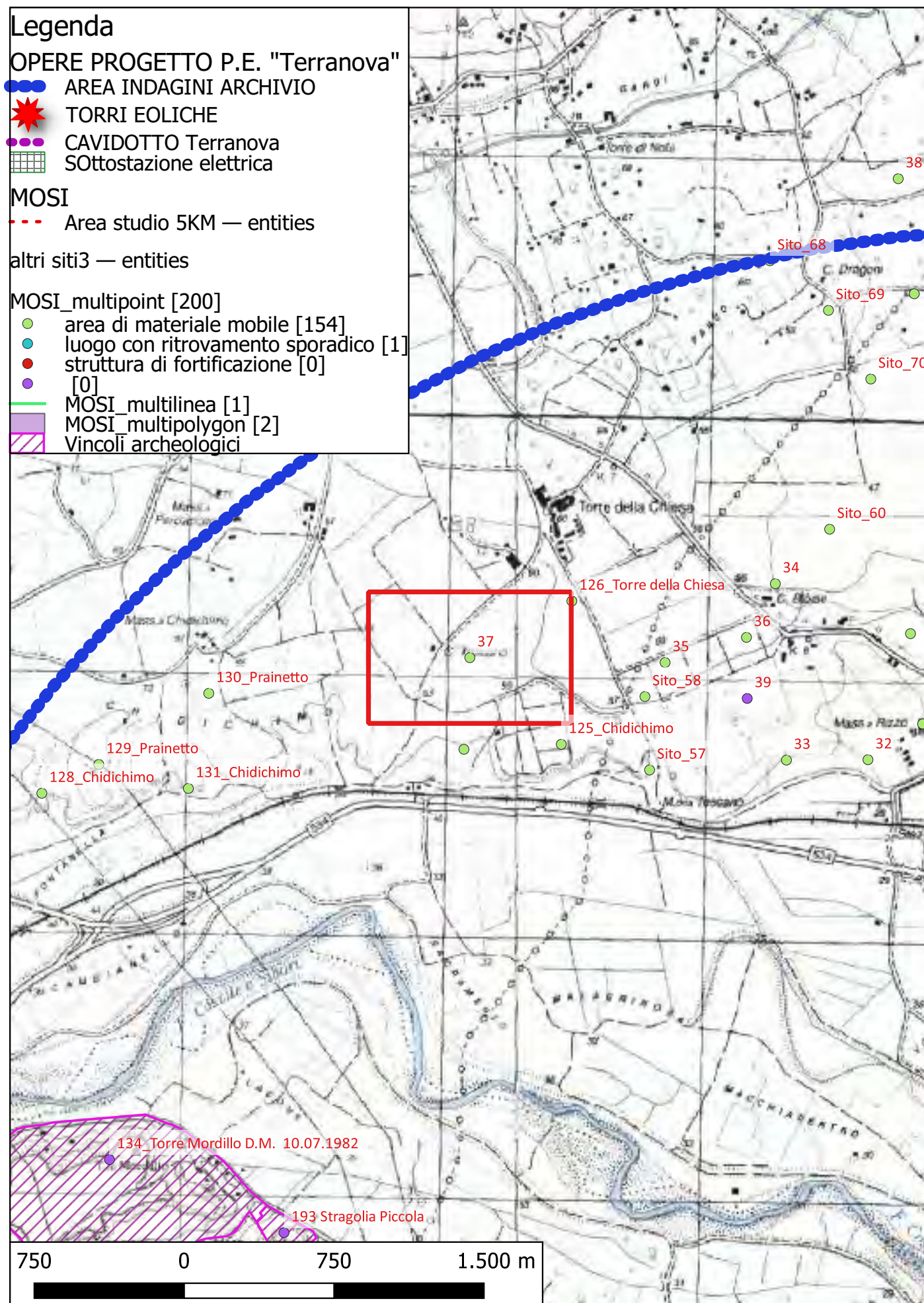
Vasta area di tegolame

Bibliografia L. Quilici, S. Quilici Gigli, C. Pala, et al, Carta archeologica della piana di Sibari, Atti e Memorie della Società Magna Grecia, Roma 1969

Dati Archivio:



Sito 37 - 37 (SABAP-CS-2023_00300-ES_000003_37)



Localizzazione: Cassano all'Jonio (CS) - C. Toscano,

Definizione e cronologia: area di materiale mobile, {area di frammenti fittili}. {non determinabile},

Modalità di individuazione: {dati bibliografici, dati di archivio}

Distanza dall'opera in progetto: circa metri >1000 **Potenziale:** potenziale medio **Rischio relativo:** rischio nullo

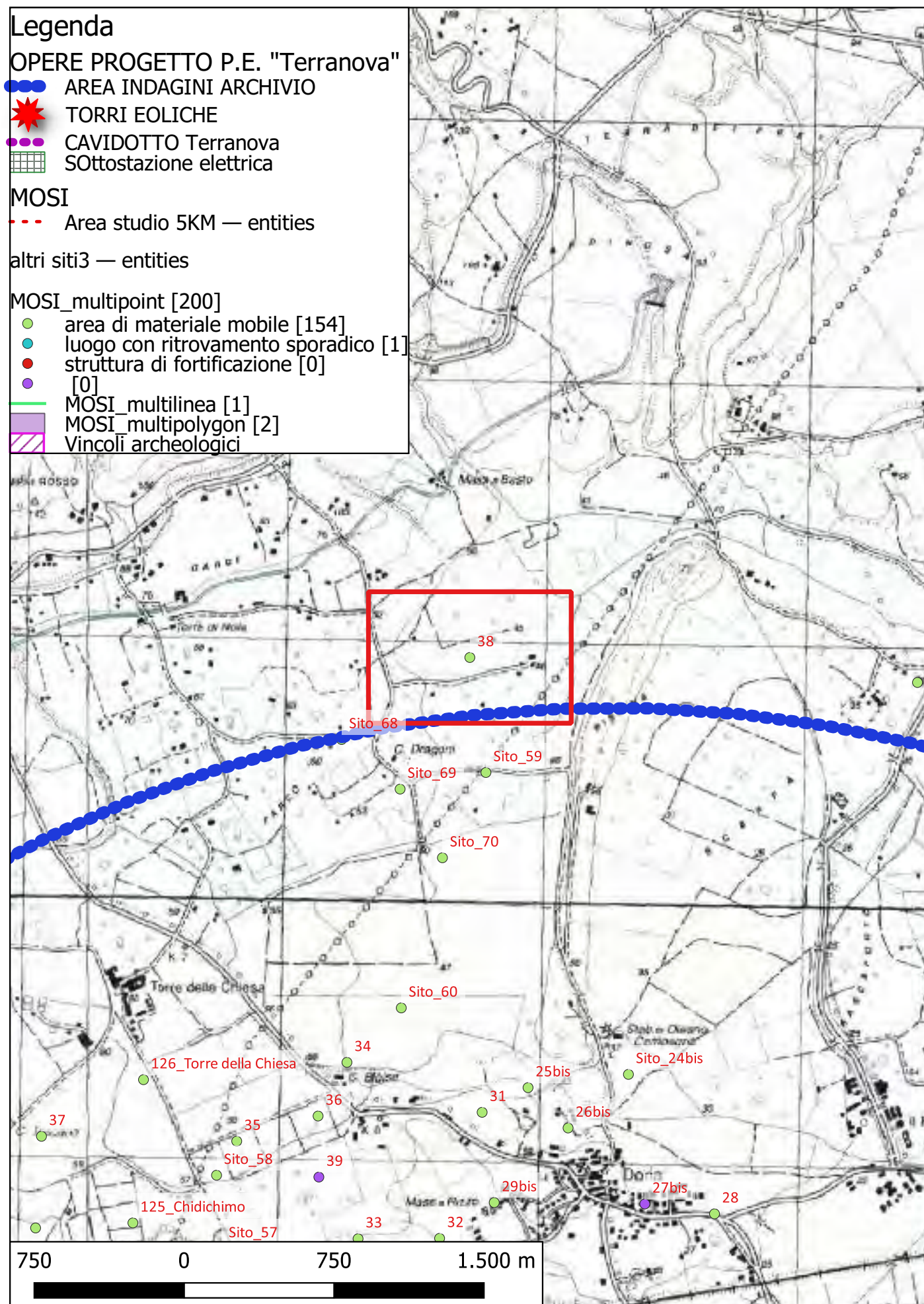
Una buca fatta dai contadini rivela tracce di cocciame, non chiaramente valutabile per la presenza di scarichi moderni

Bibliografia L. Quilici, S. Quilici Gigli, C. Pala, et al, Carta archeologica della piana di Sibari, Atti e Memorie della Società Magna Grecia, Roma 1969

Dati Archivio:



Sito 38 - 38 (SABAP-CS-2023_00300-ES_000003_38)



Localizzazione: Cassano all'Jonio (CS) - Circa 400 m. a NNE di Cas. Dragoni,

Definizione e cronologia: area di materiale mobile, {area di frammenti fittili}. {non determinabile}, IV-II d.C.

Modalità di individuazione: {dati bibliografici, dati di archivio}

Distanza dall'opera in progetto: circa metri >1000 **Potenziale:** potenziale medio **Rischio relativo:** rischio nullo

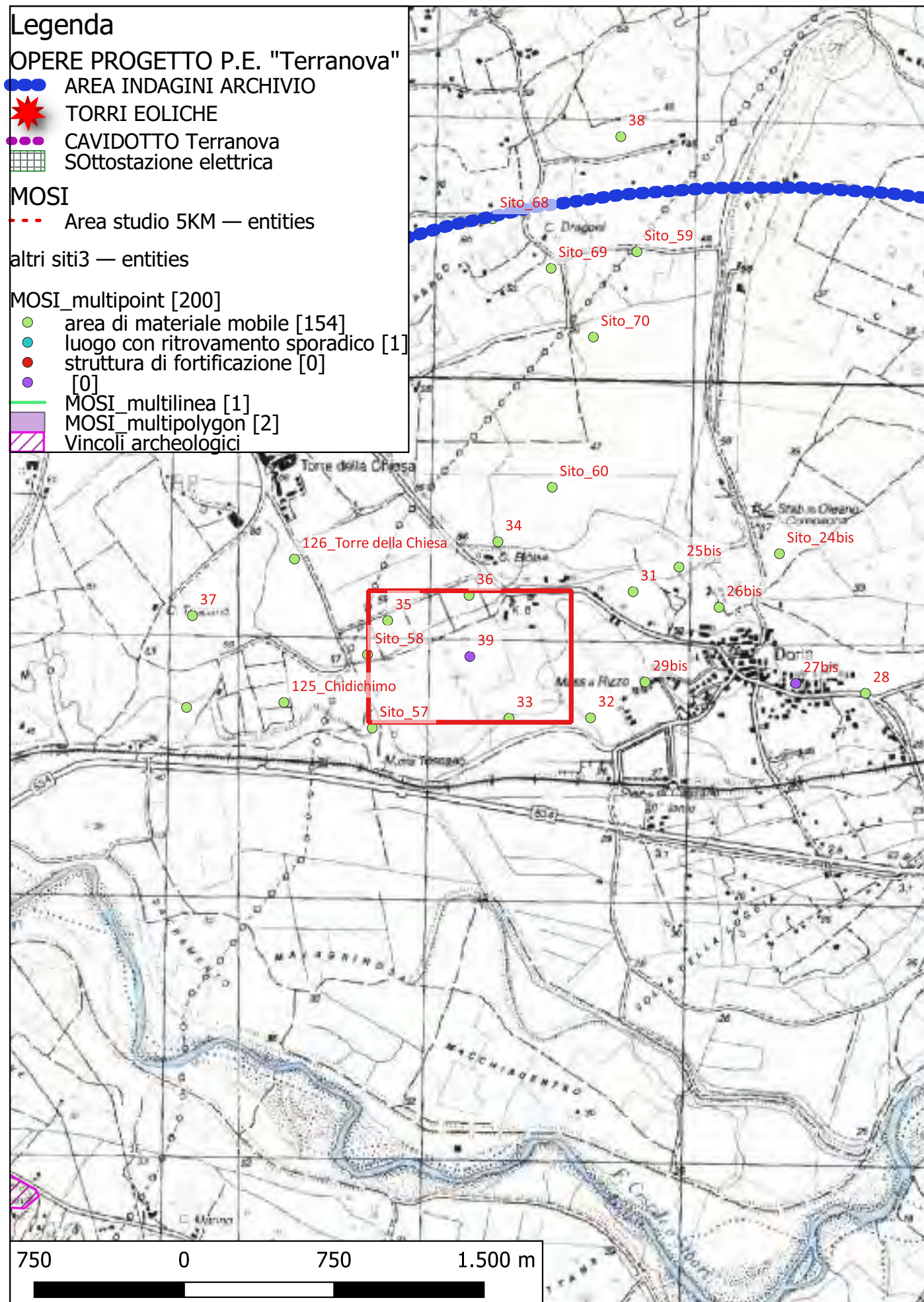
scarso cocciame. In passato fu trovato materiale ellenistico-romano e ceramica non databile (cfr. LR. P. E, n. 56).

Bibliografia L. Quilici, S. Quilici Gigli, C. Pala, et al, Carta archeologica della piana di Sibari, Atti e Memorie della Società Magna Grecia, Roma 1969

Dati Archivio:



Sito 39 - 39 (SABAP-CS-2023_00300-ES_000003_39)



Localizzazione: Cassano all'Jonio (CS) - 100 m. a 0 della Mas.. Gallo,

Definizione e cronologia: area ad uso funerario, {tombe}. {Età Arcaica, non determinabile}, V-III a.C.

Modalità di individuazione: {dati bibliografici}

Distanza dall'opera in progetto: circa metri >1000 **Potenziale:** potenziale medio **Rischio relativo:** rischio nullo

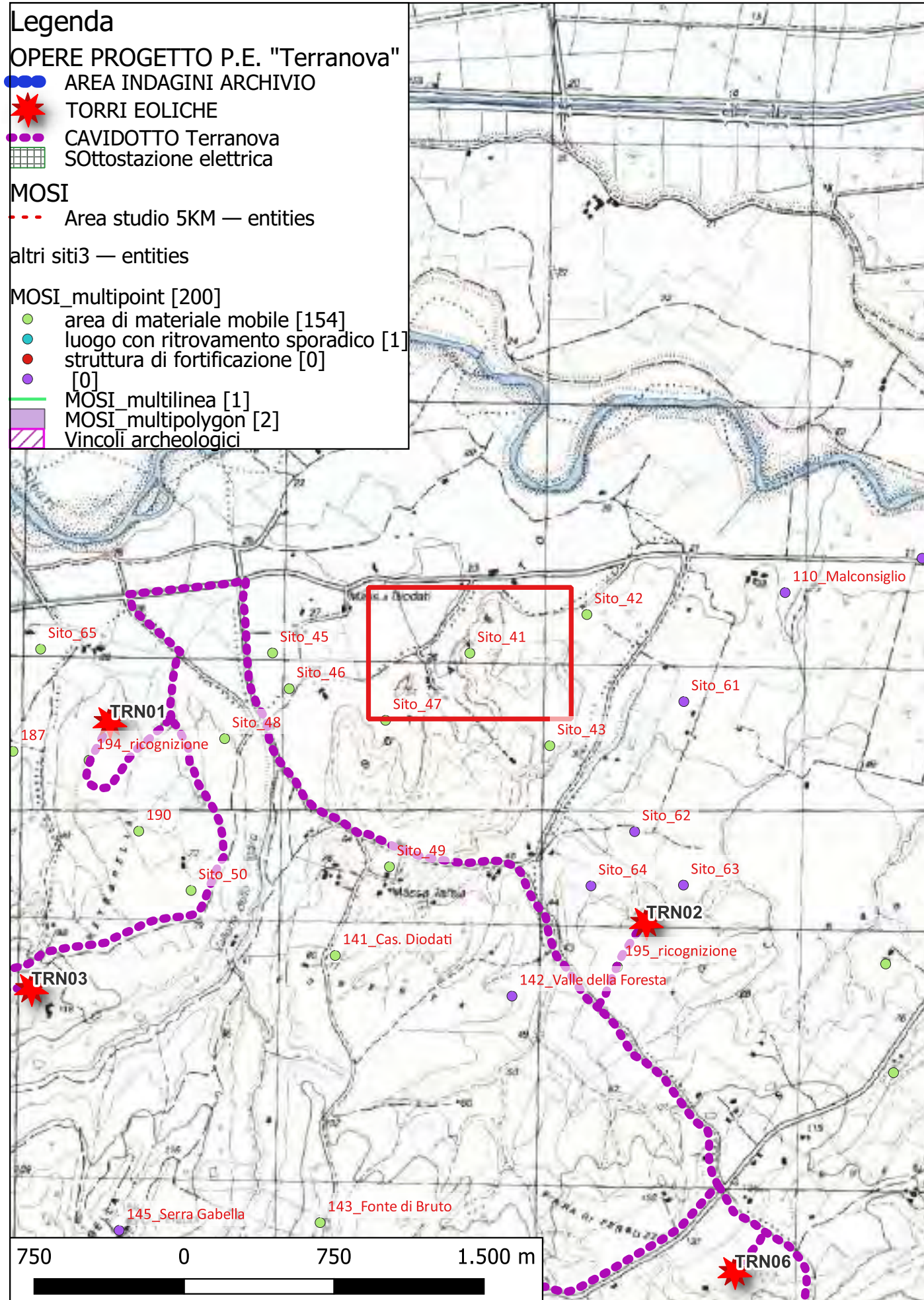
vasta e fitta area di tombe con copertura a tegole. Alcune avevano per copertura una macina per olive. Frammenti di ceramica a vernice nera. Tegolame e cocciame

Bibliografia L. Quilici, S. Quilici Gigli, C. Pala, et al, Carta archeologica della piana di Sibari, Atti e Memorie della Società Magna Grecia, Roma 1969

Dati Archivio:



Sito 41 - Sito_41 (SABAP-CS-2023_00300-ES_000003_41)



Localizzazione: Terranova da Sibari (CS) - 200 m. NE Cas. Diodati.,

Definizione e cronologia: area di materiale mobile, {area di frammenti fittili}. {non determinabile},

Modalità di individuazione: {dati bibliografici}

Distanza dall'opera in progetto: circa metri >1000

Potenziale: potenziale medio

Rischio relativo: rischio nullo

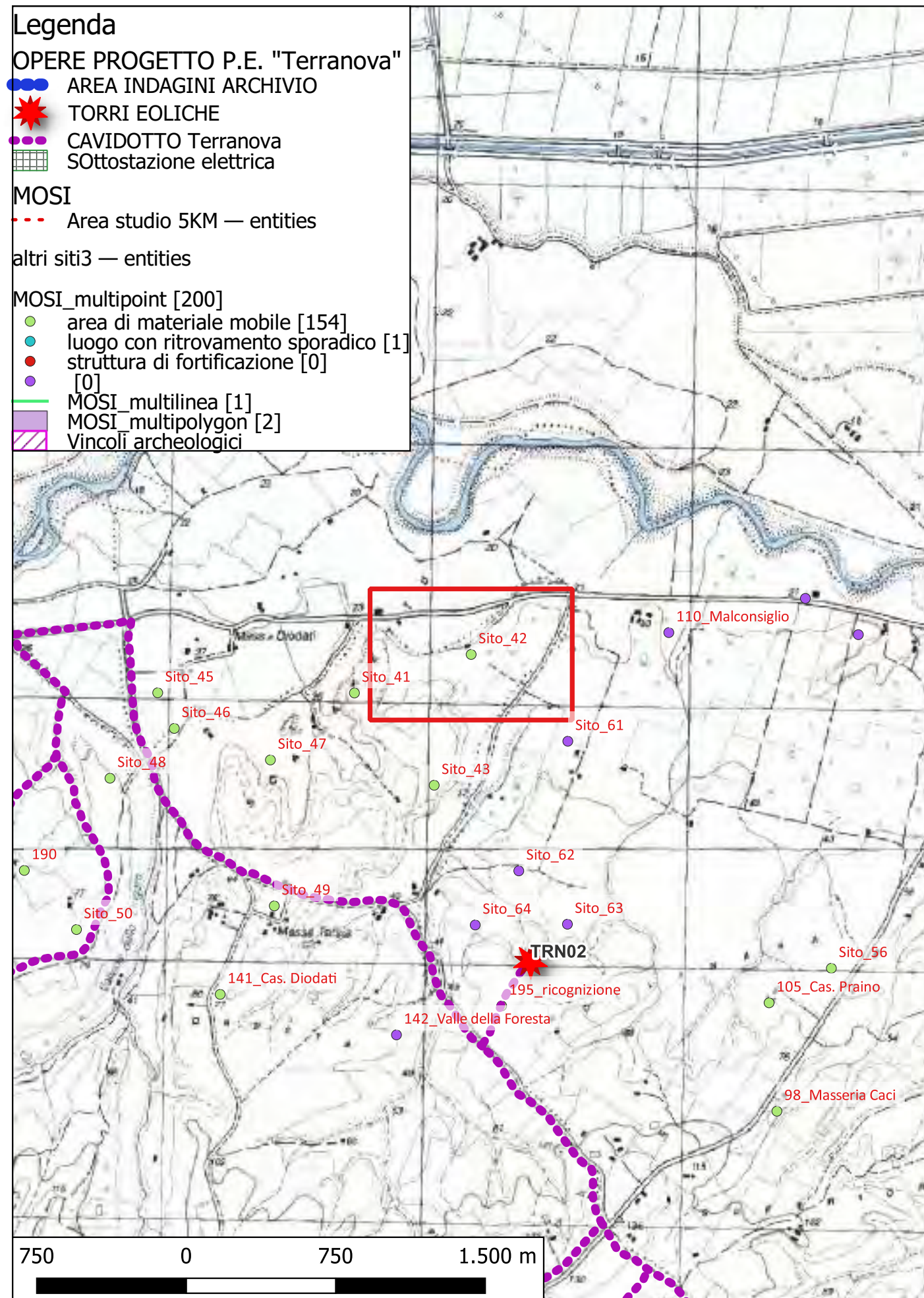
fitta area di tegolame e cocciame.

Bibliografia L. Quilici, S. Quilici Gigli, C. Pala, et al, Carta archeologica della piana di Sibari, Atti e Memorie della Società Magna Grecia, Roma 1969

Dati Archivio:



Sito 42 - Sito_42 (SABAP-CS-2023_00300-ES_000003_42)



Localizzazione: Terranova da Sibari (CS) - Pantanello,

Definizione e cronologia: area di materiale mobile, {area di frammenti fittili}. {Età Arcaica}, V-III a.C.

Modalità di individuazione: {dati bibliografici, dati di archivio}

Distanza dall'opera in progetto: circa metri >1000 **Potenziale:** potenziale medio **Rischio relativo:** rischio nullo

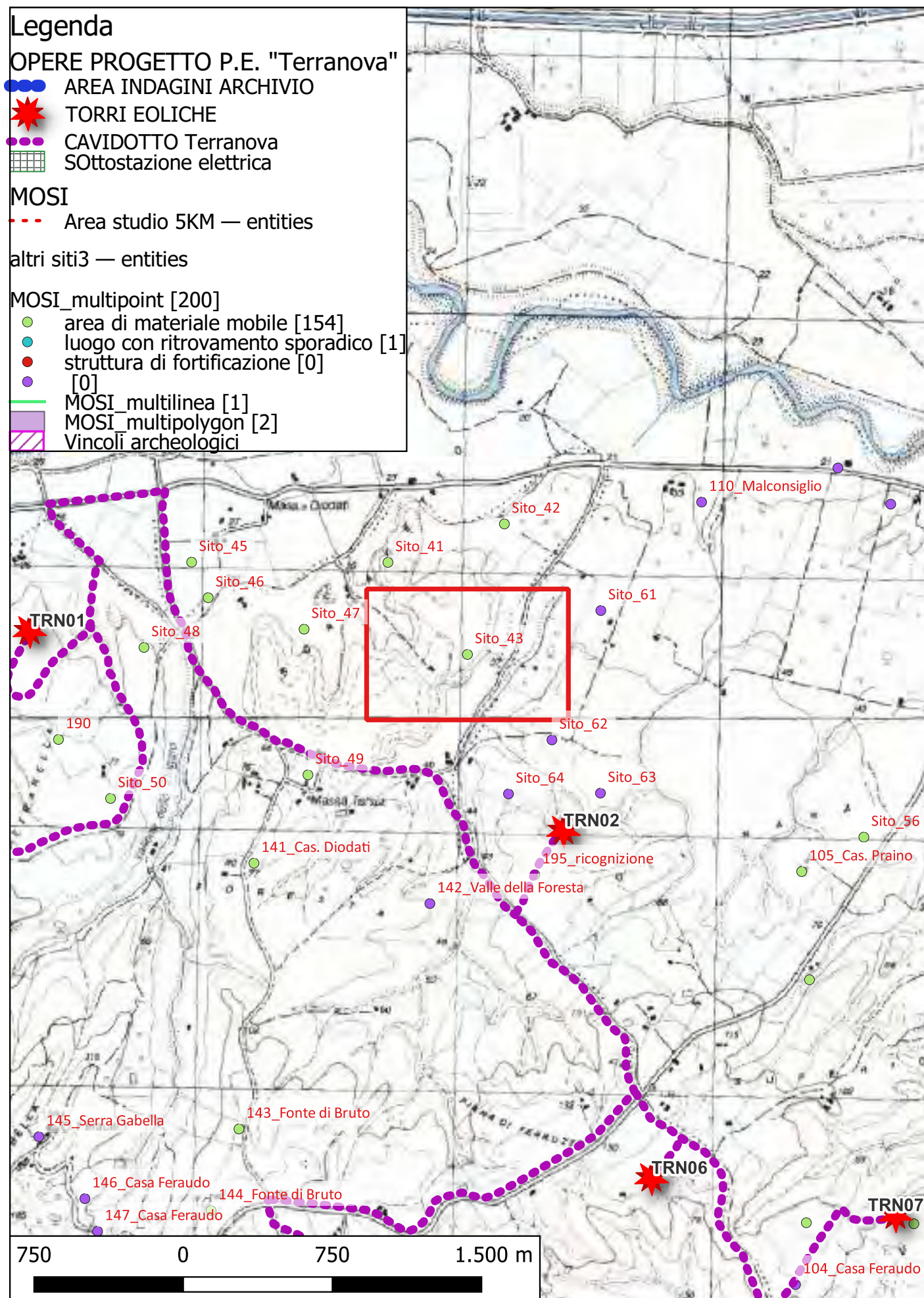
vasta e fitta area di tegolame e cocciame, numerosi frammenti di ceramica a vernice nera.

Bibliografia L. Quilici, S. Quilici Gigli, C. Pala, et al, Carta archeologica della piana di Sibari, Atti e Memorie della Società Magna Grecia, Roma 1969

Dati Archivio:



Sito 43 - Sito_43 (SABAP-CS-2023_00300-ES_000003_43)



Localizzazione: Terranova da Sibari (CS) - 200 m. NE Gas. Diodati,

Definizione e cronologia: area di materiale mobile, {area di frammenti fittili}. {non determinabile},

Modalità di individuazione: {dati bibliografici, dati di archivio}

Distanza dall'opera in progetto: circa metri 500-1000 **Potenziale:** potenziale medio **Rischio relativo:** rischio nullo

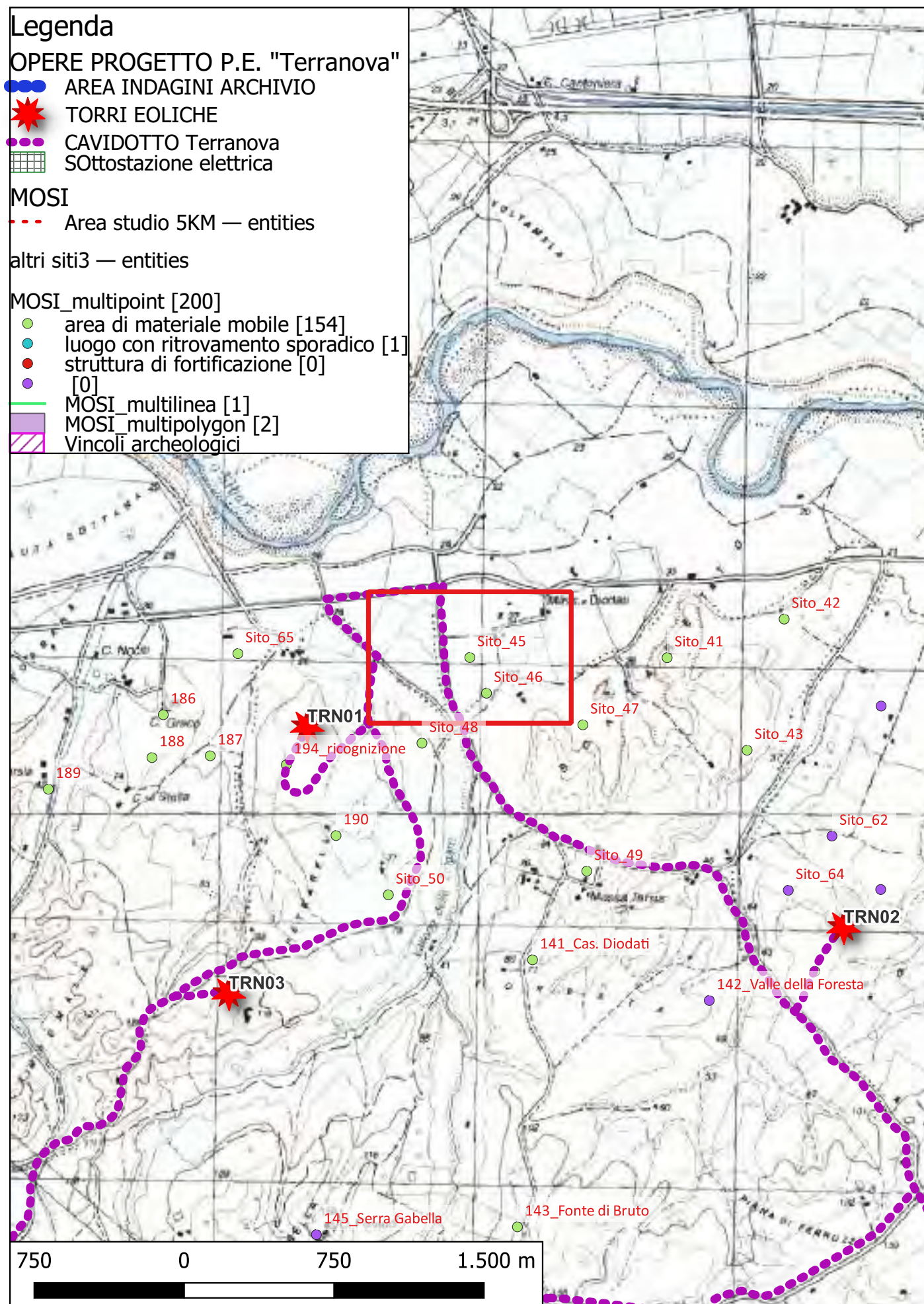
fitta area di tegolame e cocciame. Tombe con copertura a tegole.

Bibliografia L. Quilici, S. Quilici Gigli, C. Pala, et al, Carta archeologica della piana di Sibari, Atti e Memorie della Società Magna Grecia, Roma 1969

Dati Archivio:



Sito 45 - Sito_45 (SABAP-CS-2023_00300-ES_000003_45)



Localizzazione: Corigliano-Rossano (CS) - Mass. Diodati,

Definizione e cronologia: area di materiale mobile, {area di frammenti fittili}. {Età Arcaica, Età Romana, Età Romano repubblicana}, IV-I a.C.

Modalità di individuazione: {dati bibliografici}

Distanza dall'opera in progetto: circa metri 100-200

Potenziale: potenziale medio

Rischio relativo: rischio medio

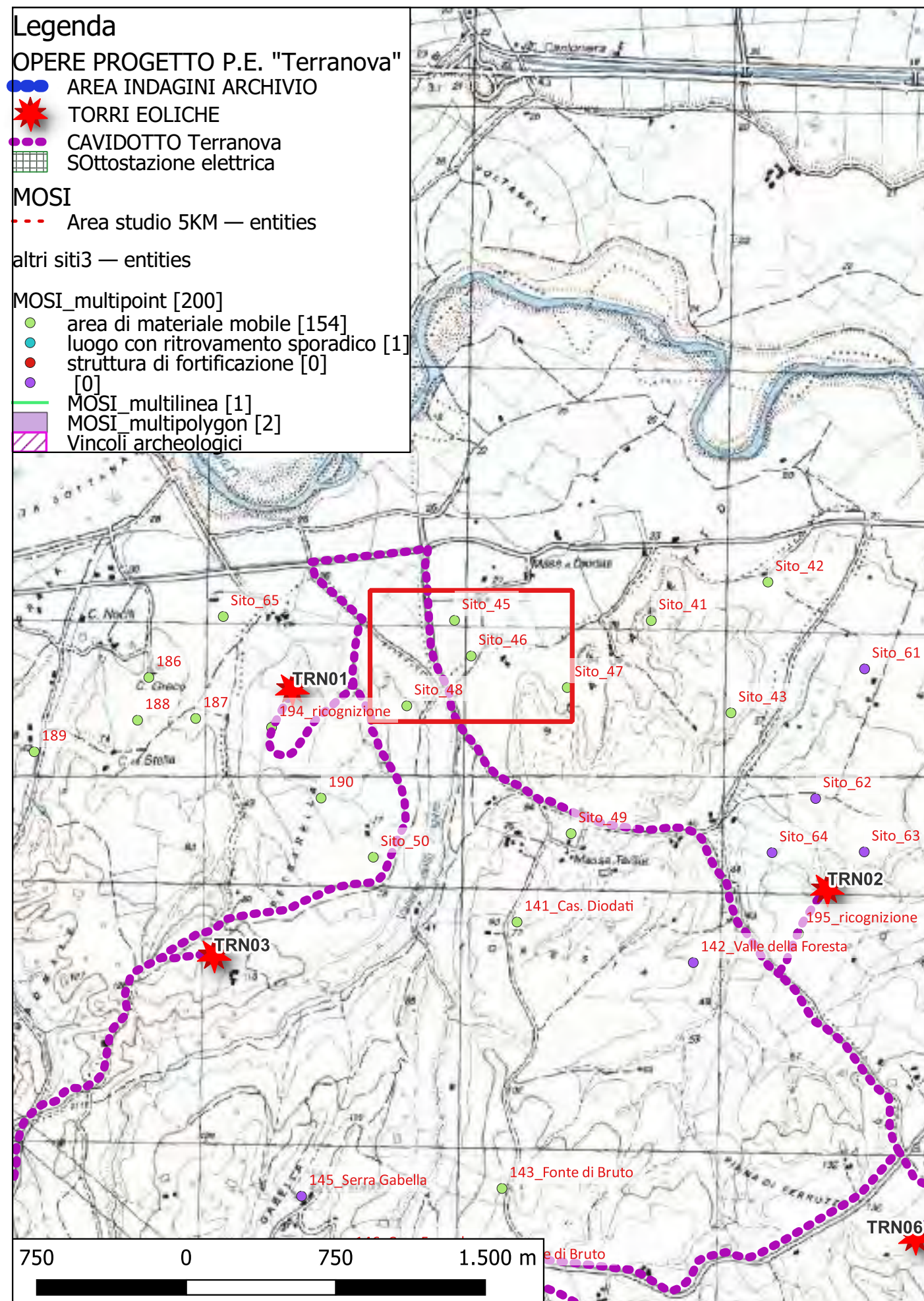
materiale arcaico ed ellenistico romano

Bibliografia L. Quilici, S. Quilici Gigli, C. Pala, et al, Carta archeologica della piana di Sibari, Atti e Memorie della Società Magna Grecia, Roma 1969

Dati Archivio:



Sito 46 - Sito_46 (SABAP-CS-2023_00300-ES_000003_46)



Localizzazione: Corigliano-Rossano (CS) - Mass. Diodati,

Definizione e cronologia: area di materiale mobile, {area di frammenti fittili}. {non determinabile},

Modalità di individuazione: {dati bibliografici, dati di archivio}

Distanza dall'opera in progetto: circa metri >1000

Potenziale: potenziale basso

Rischio relativo: rischio medio

una trivellazione eseguita da contadini ha portato in superficie pochi cocci non databili

Bibliografia L. Quilici, S. Quilici Gigli, C. Pala, et al, Carta archeologica della piana di Sibari, Atti e Memorie della Società Magna Grecia, Roma 1969

Dati Archivio:



Sito 47 - Sito_47 (SABAP-CS-2023_00300-ES_000003_47)

Legenda

OPERE PROGETTO P.E. "Terranova"

- AREA INDAGINI ARCHIVIO
- ★ TORRI EOLICHE
- CAVIDOTTO Terranova
- Sottostazione elettrica

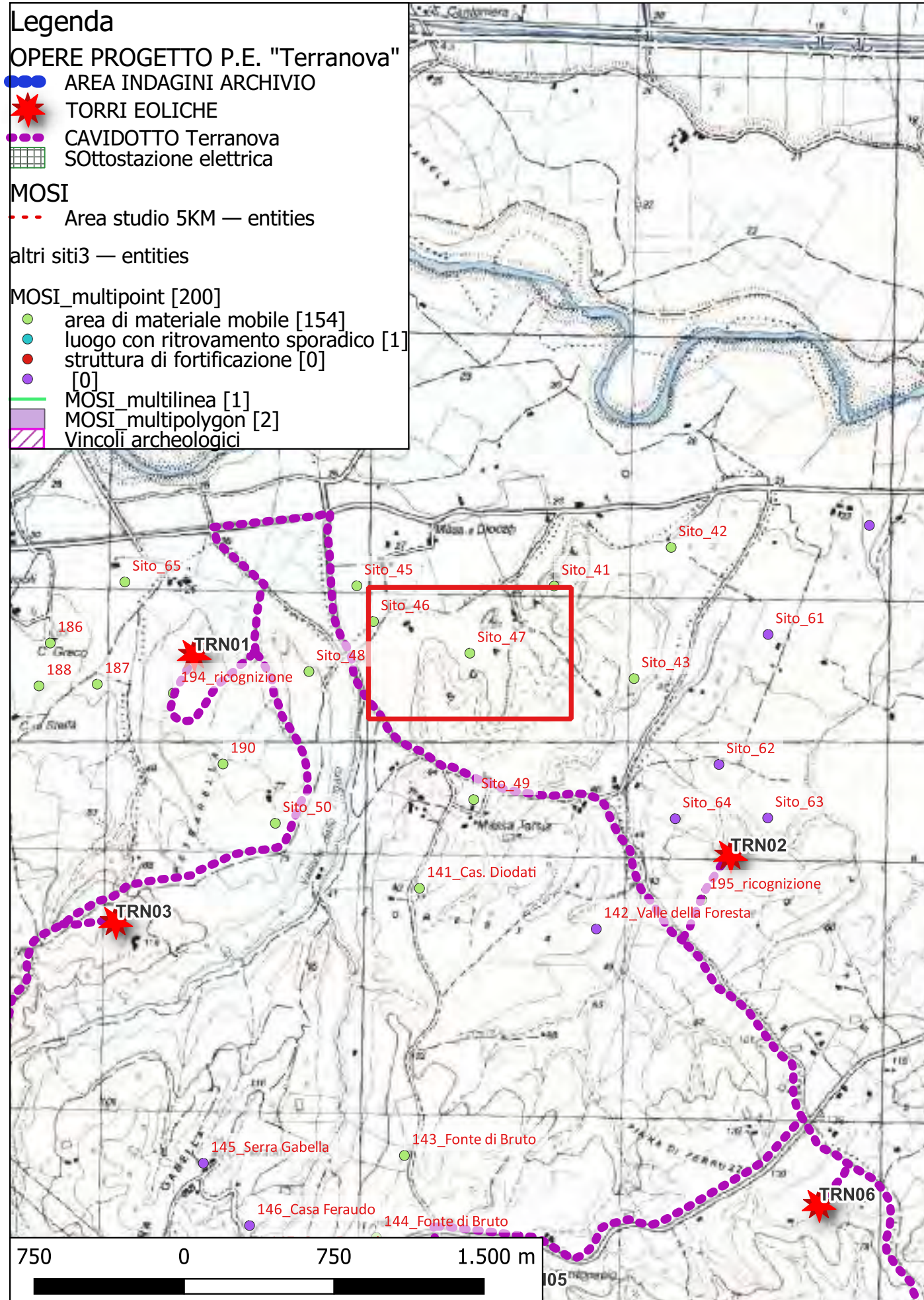
MOSI

--- Area studio 5KM — entities

altri siti3 — entities

MOSI_multipoint [200]

- area di materiale mobile [154]
- luogo con ritrovamento sporadico [1]
- struttura di fortificazione [0]
- [0]
- MOSI_multilinea [1]
- MOSI_multipolygon [2]
- Vincoli archeologici



Localizzazione: Terranova da Sibari (CS) - 300 m. a SE della Mass. Diodato,

Definizione e cronologia: area di materiale mobile, {area di frammenti fittili}. {non determinabile},

Modalità di individuazione: {dati bibliografici}

Distanza dall'opera in progetto: circa metri 500-1000 **Potenziale:** potenziale medio **Rischio relativo:** rischio medio

area di tegolame e cocciame. Frammenti di dolii. Venne rinvenuta una serie di macine per ulive, in pietra, usate come copertura di tombe. Altri esempi di tale uso sono ai nn. 405- 407 ma non è possibile stabilire l'antichità di tali sepolture che pure si trovano in aree sicuramente archeologiche.

Bibliografia L. Quilici, S. Quilici Gigli, C. Pala, et al, Carta archeologica della piana di Sibari, Atti e Memorie della Società Magna Grecia, Roma 1969

Dati Archivio:

