


Regione
CALABRIA




Comune di
CORIGLIANO-ROSSANO



Comune di
TERRANOVA DA SIBARI



Committente:



PLT RE s.r.l.
Corte Don Giuliano Botticelli 51
47522 Cesena (FC)
P.IVA/C.F. 04483450401

Titolo del Progetto:

PARCO EOLICO "TERRANOVA"

Documento:

Progetto Definitivo

N° Documento:

W-TER-A-PR-04

ID PROGETTO:

W-TER

DISCIPLINA:

A

AMBITO:

FORMATO:

A3

Elaborato:

CATALOGO MOSI - Parte D

SCALA:

-

Nome file:

W-TER-A-PR-04_catalogo_mosi-Parte_D

Progettazione:



Dott. Arch. Ernesto Salerno

Rev:	Data Revisione	Descrizione Revisione	Redatto	Controllato	Approvato
00	APRILE 2023	PRIMA EMISSIONE	GEMSA	GEMSA	PLT RE

Sito 48 - Sito_48 (SABAP-CS-2023_00300-ES_000003_48)

Legenda

OPERE PROGETTO P.E. "Terranova"

- AREA INDAGINI ARCHIVIO
- ★ TORRI EOLICHE
- CAVIDOTTO Terranova
- Sottostazione elettrica

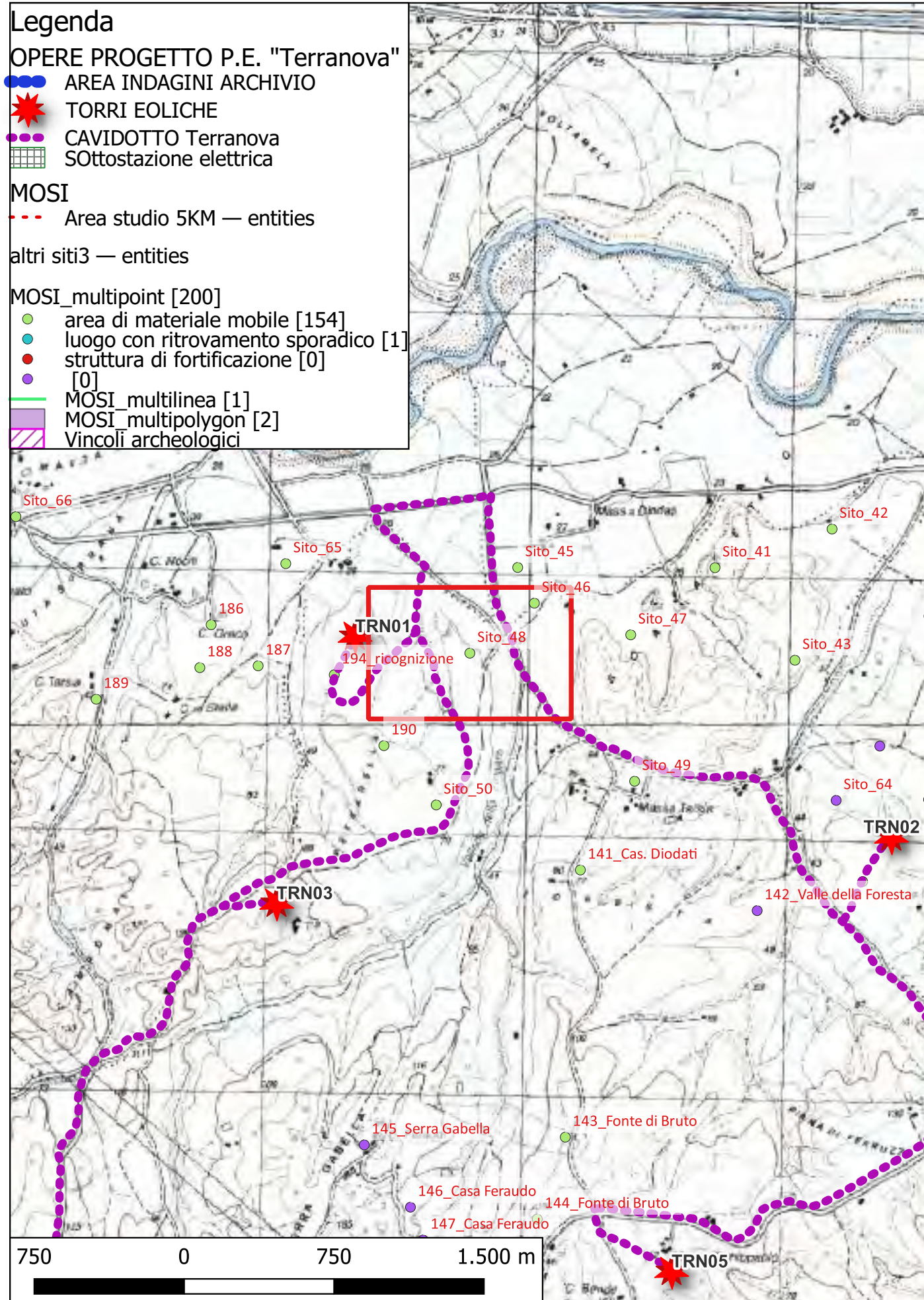
MOSI

- - - Area studio 5KM — entities

altri siti3 — entities

MOSI_multipoint [200]

- area di materiale mobile [154]
- luogo con ritrovamento sporadico [1]
- struttura di fortificazione [0]
- [0]
- MOSI_multilinea [1]
- MOSI_multipolygon [2]
- Vincoli archeologici



Localizzazione: Terranova da Sibari (CS) - Cas. Greco,

Definizione e cronologia: area di materiale mobile, {area di frammenti fittili}. {non determinabile},

Modalità di individuazione: {dati bibliografici}

Distanza dall'opera in progetto: circa metri >1000

Potenziale: potenziale alto

Rischio relativo: rischio medio

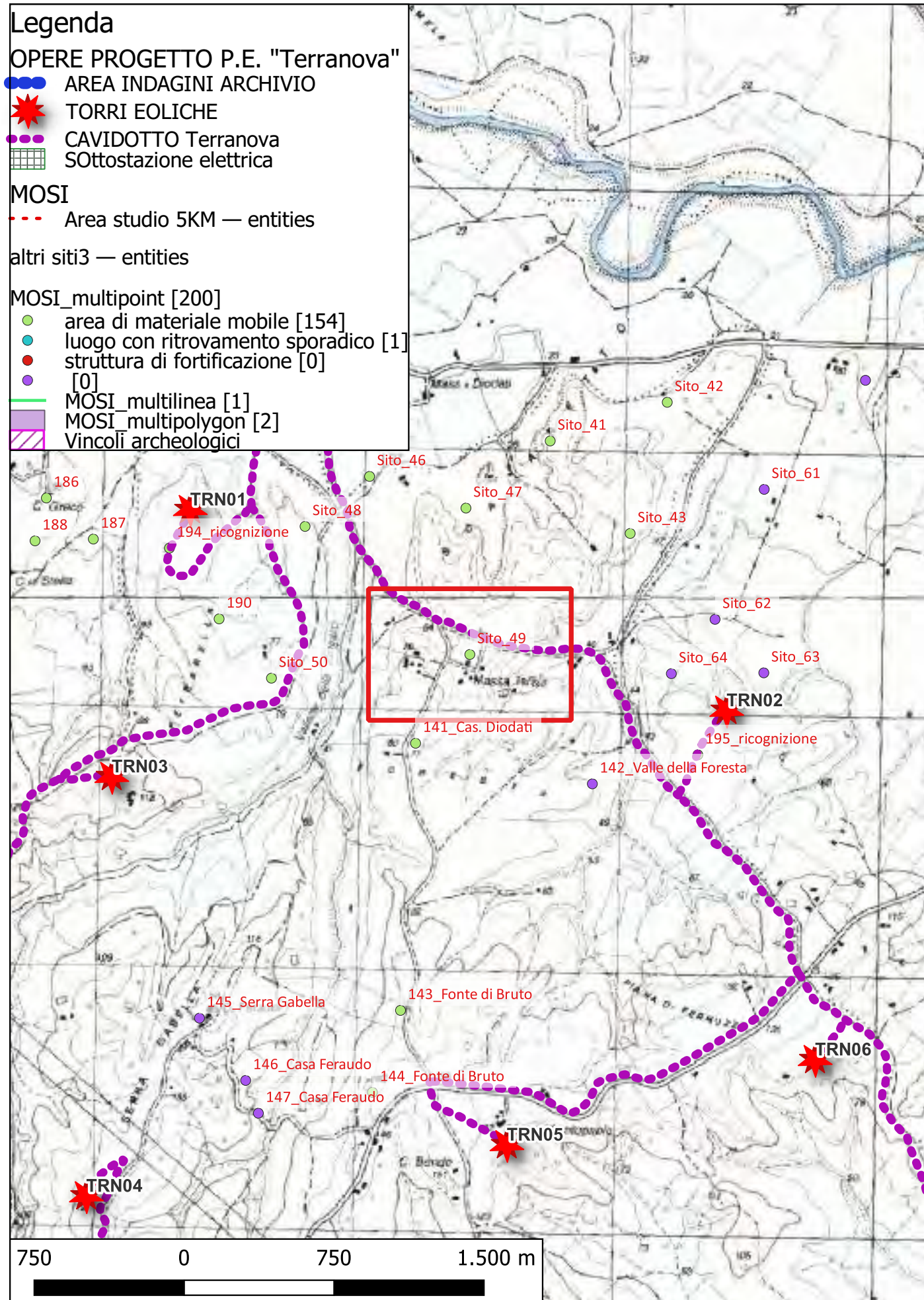
Area di tegolame e cocciame

Bibliografia L. Quilici, S. Quilici Gigli, C. Pala, et al, Carta archeologica della piana di Sibari, Atti e Memorie della Società Magna Grecia, Roma 1969

Dati Archivio:



Sito 49 - Sito_49 (SABAP-CS-2023_00300-ES_000003_49)



Localizzazione: Terranova da Sibari (CS) - 200 m. a O della Mass. Tarsia,

Definizione e cronologia: area di materiale mobile, {area di frammenti fittili}. {Età Romana, Età Romano repubblicana, Età Romano imperiale}, III a.C. . I d.C.

Modalità di individuazione: {dati bibliografici}

Distanza dall'opera in progetto: circa metri 50-100

Potenziale: potenziale medio

Rischio relativo: rischio alto

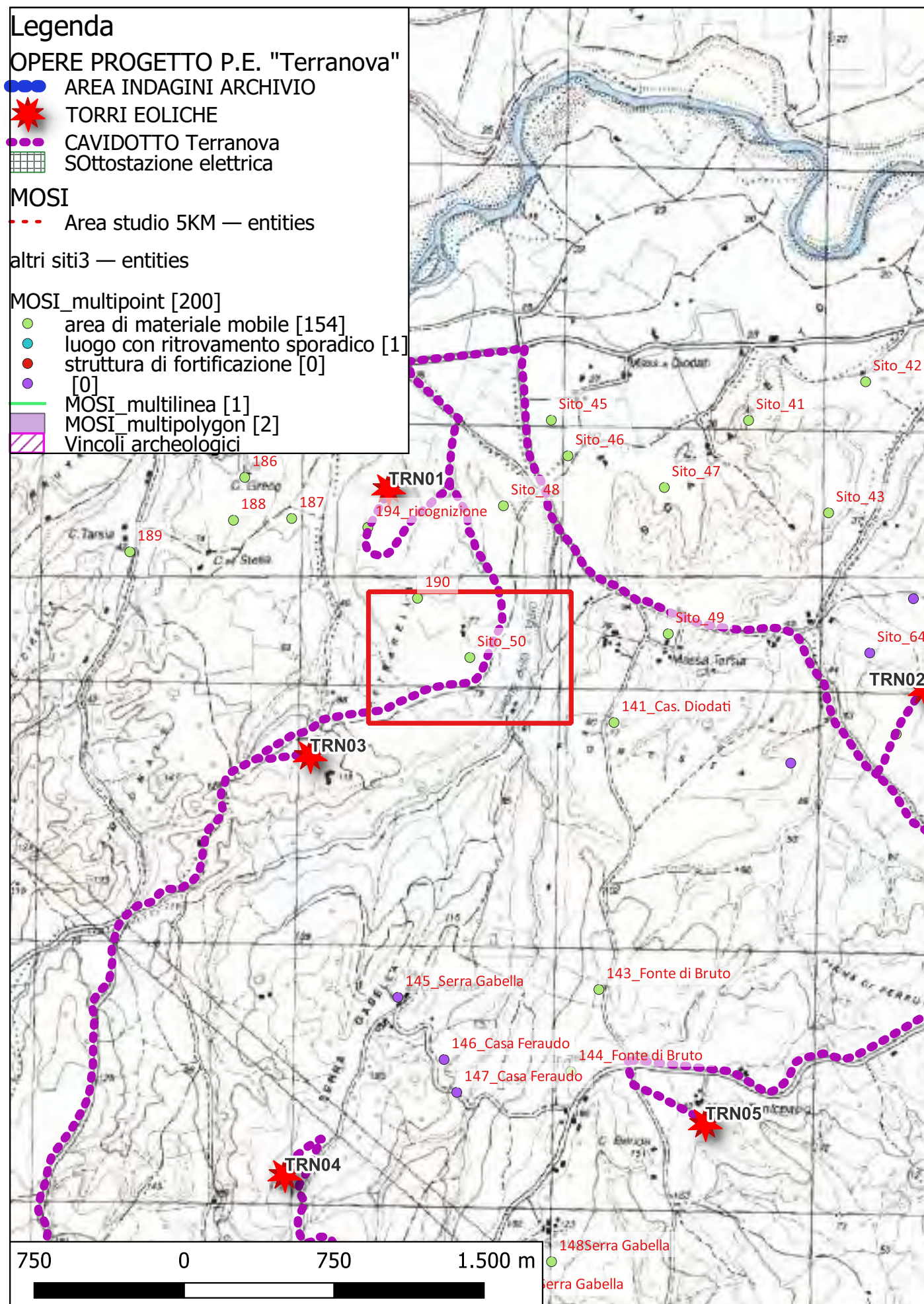
fittissima area di tegolame e cocciame. Numerosi frammenti di ceramica aretina e a vernice nera. Notati: 1) una piccola mola di puddinga con grappa a coda di rondine; 2) un peso da telaio in terracotta; 3) una tegola con impronte di zoccoli caprini.

Bibliografia L. Quilici, S. Quilici Gigli, C. Pala, et al, Carta archeologica della piana di Sibari, Atti e Memorie della Società Magna Grecia, Roma 1969

Dati Archivio:



Sito 50 - Sito_50 (SABAP-CS-2023_00300-ES_000003_50)



Localizzazione: Terranova da Sibari (CS) - Vallone dello Zingaro,

Definizione e cronologia: area di materiale mobile, {area di frammenti fittili}. {non determinabile},

Modalità di individuazione: {dati bibliografici, dati di archivio}

Distanza dall'opera in progetto: circa metri 20-50

Potenziale: potenziale medio

Rischio relativo: rischio alto

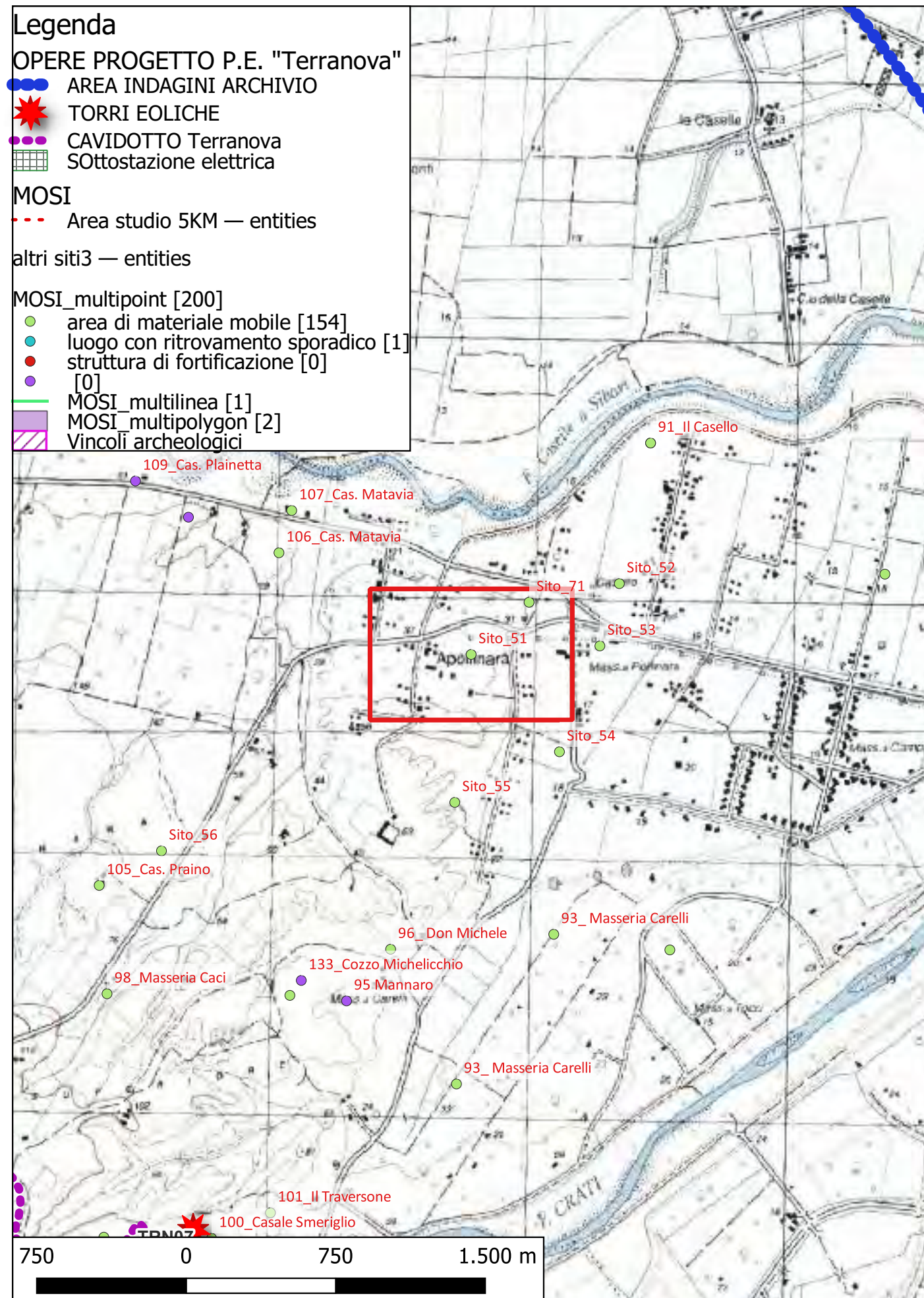
Area di tegolame e cocciame

Bibliografia L. Quilici, S. Quilici Gigli, C. Pala, et al, Carta archeologica della piana di Sibari, Atti e Memorie della Società Magna Grecia, Roma 1969

Dati Archivio:



Sito 51 - Sito_51 (SABAP-CS-2023_00300-ES_000003_51)



Localizzazione: Corigliano-Rossano (CS) - Circa a 150 m. a S della Mass. Pollinara,

Definizione e cronologia: area di materiale mobile, {area di frammenti fittili}. {Età dei Metalli, non determinabile},

Modalità di individuazione: {dati bibliografici, dati di archivio}

Distanza dall'opera in progetto: circa metri >1000

Potenziale: potenziale basso

Rischio relativo: rischio nullo

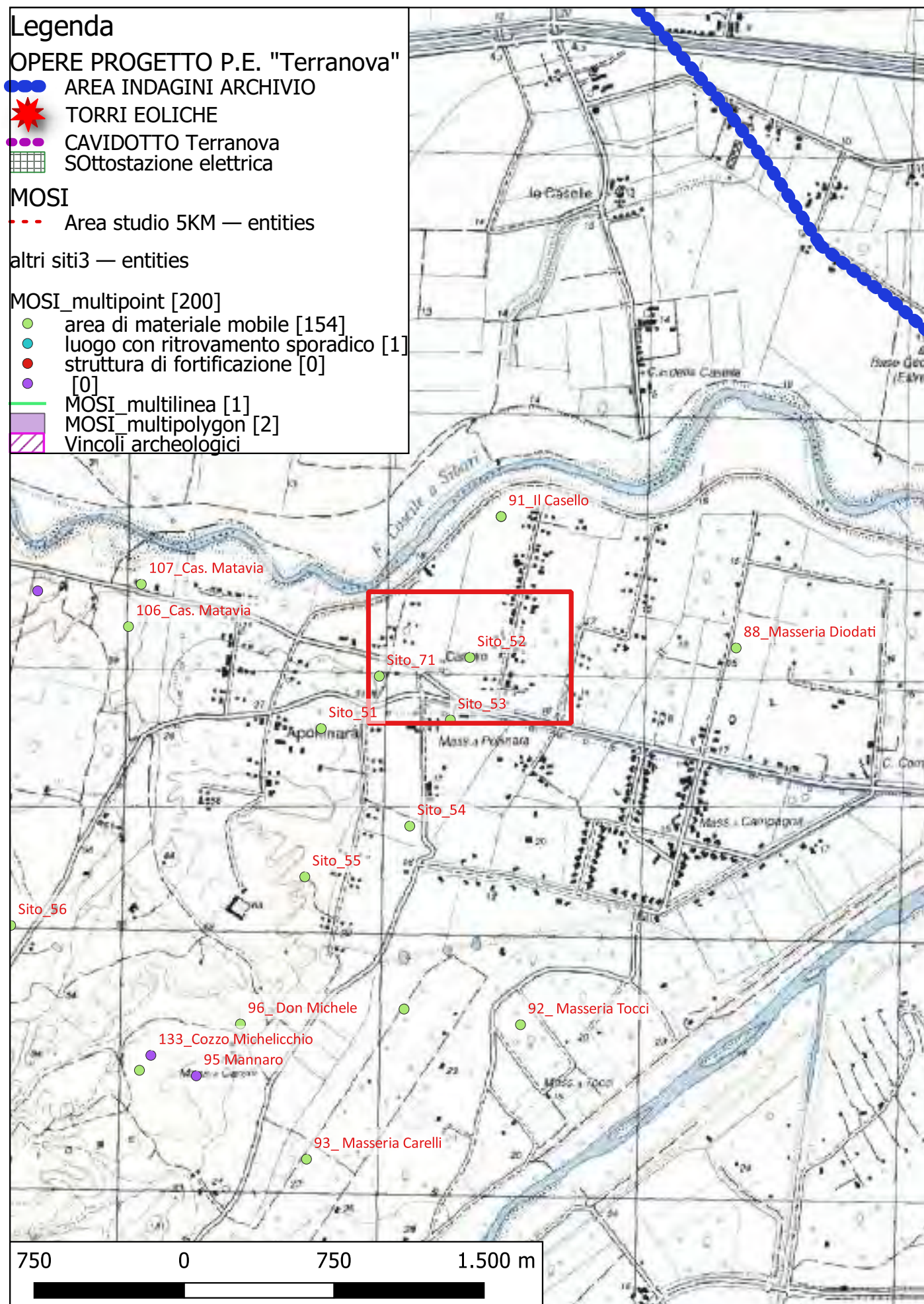
Scarsa area di cocciame. Frammenti di ceramica d'impasto

Bibliografia L. Quilici, S. Quilici Gigli, C. Pala, et al, Carta archeologica della piana di Sibari, Atti e Memorie della Società Magna Grecia, Roma 1969

Dati Archivio:



Sito 52 - Sito_52 (SABAP-CS-2023_00300-ES_000003_52)



Localizzazione: Corigliano-Rossano (CS) - Il Casello,

Definizione e cronologia: area di materiale mobile, {area di frammenti fittili}. {non determinabile},

Modalità di individuazione: {dati bibliografici, dati di archivio}

Distanza dall'opera in progetto: circa metri >1000 **Potenziale:** potenziale medio **Rischio relativo:** rischio nullo

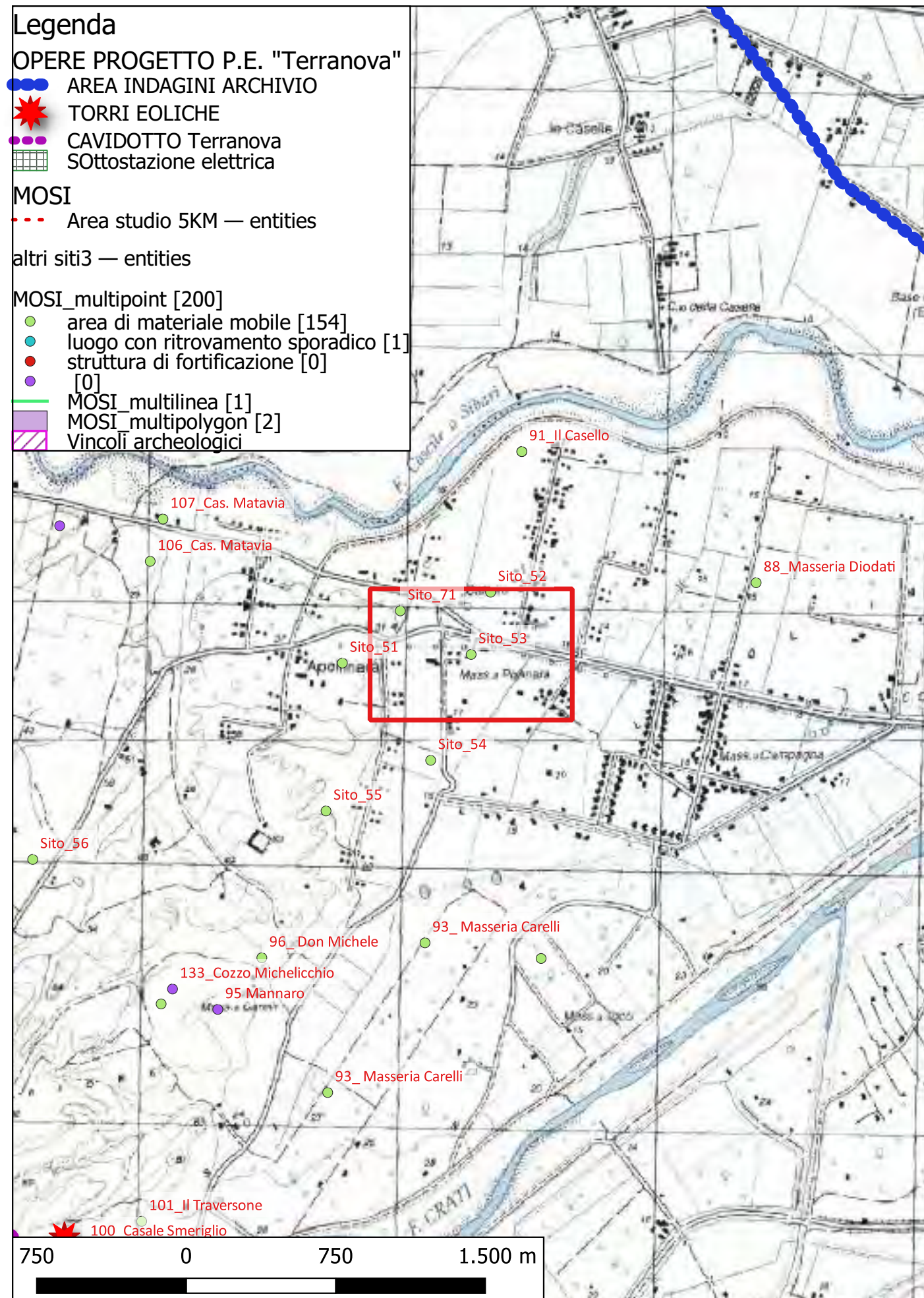
area di tegolame e cocciame sul primo rilievo del terreno che si innalza sulla pianura della Pollinara inferiore

Bibliografia L. Quilici, S. Quilici Gigli, C. Pala, et al, Carta archeologica della piana di Sibari, Atti e Memorie della Società Magna Grecia, Roma 1969

Dati Archivio:



Sito 53 - Sito_53 (SABAP-CS-2023_00300-ES_000003_53)



Localizzazione: Corigliano-Rossano (CS) - Mass. Pollinara,

Definizione e cronologia: area di materiale mobile, {area di frammenti fittili}. {Età Arcaica}, VII-V a.C.

Modalità di individuazione: {dati bibliografici}

Distanza dall'opera in progetto: circa metri >1000

Potenziale: potenziale alto

Rischio relativo: rischio nullo

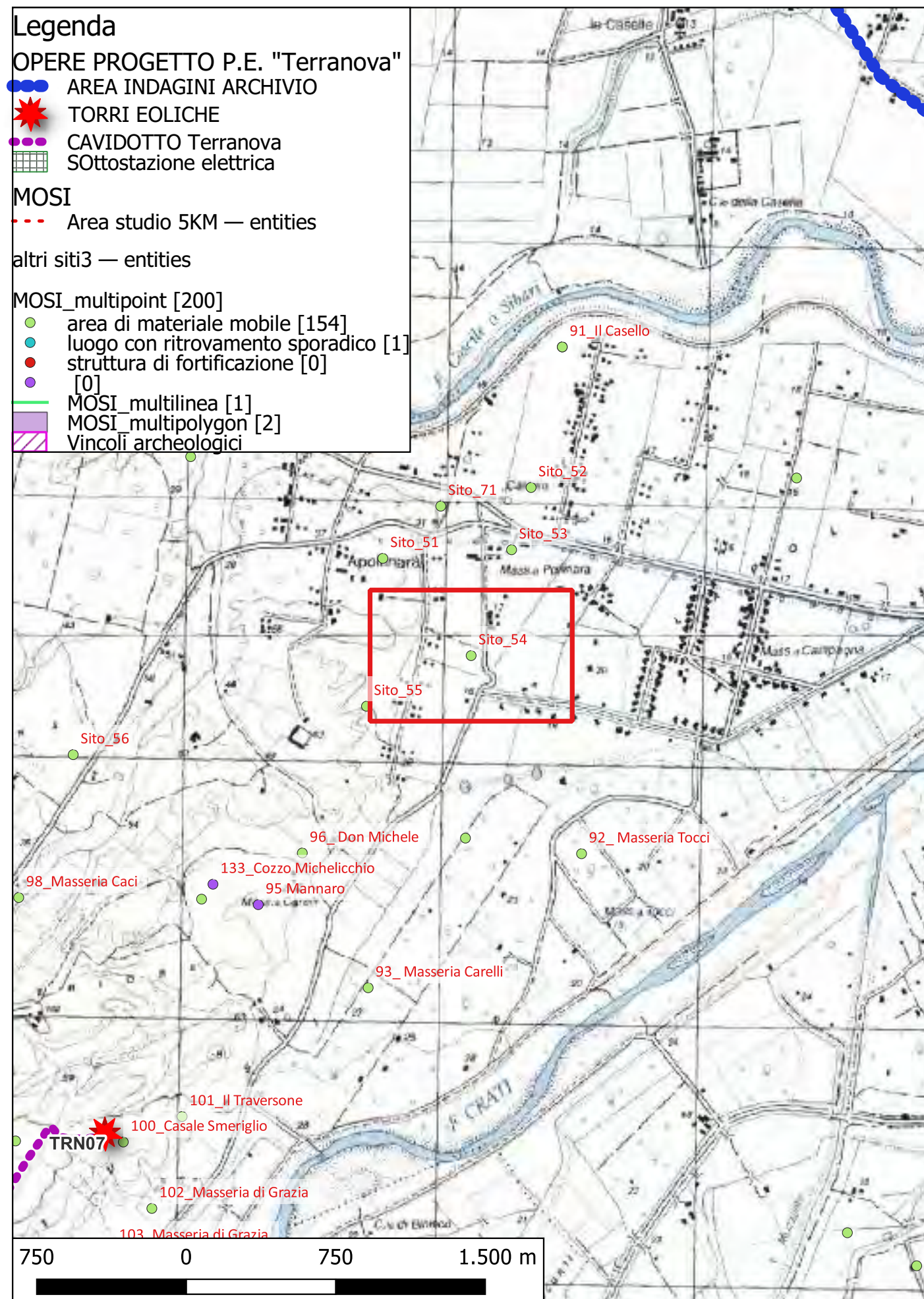
materiale arcaico (LR, P. E, n. 1201).

Bibliografia L. Quilici, S. Quilici Gigli, C. Pala, et al, Carta archeologica della piana di Sibari, Atti e Memorie della Società Magna Grecia, Roma 1969

Dati Archivio:



Sito 54 - Sito_54 (SABAP-CS-2023_00300-ES_000003_54)



Localizzazione: Corigliano-Rossano (CS) - La Pollinara,

Definizione e cronologia: area di materiale mobile, {area di frammenti fittili}. {non determinabile},

Modalità di individuazione: {dati bibliografici, dati di archivio}

Distanza dall'opera in progetto: circa metri >1000

Potenziale: potenziale basso

Rischio relativo: rischio nullo

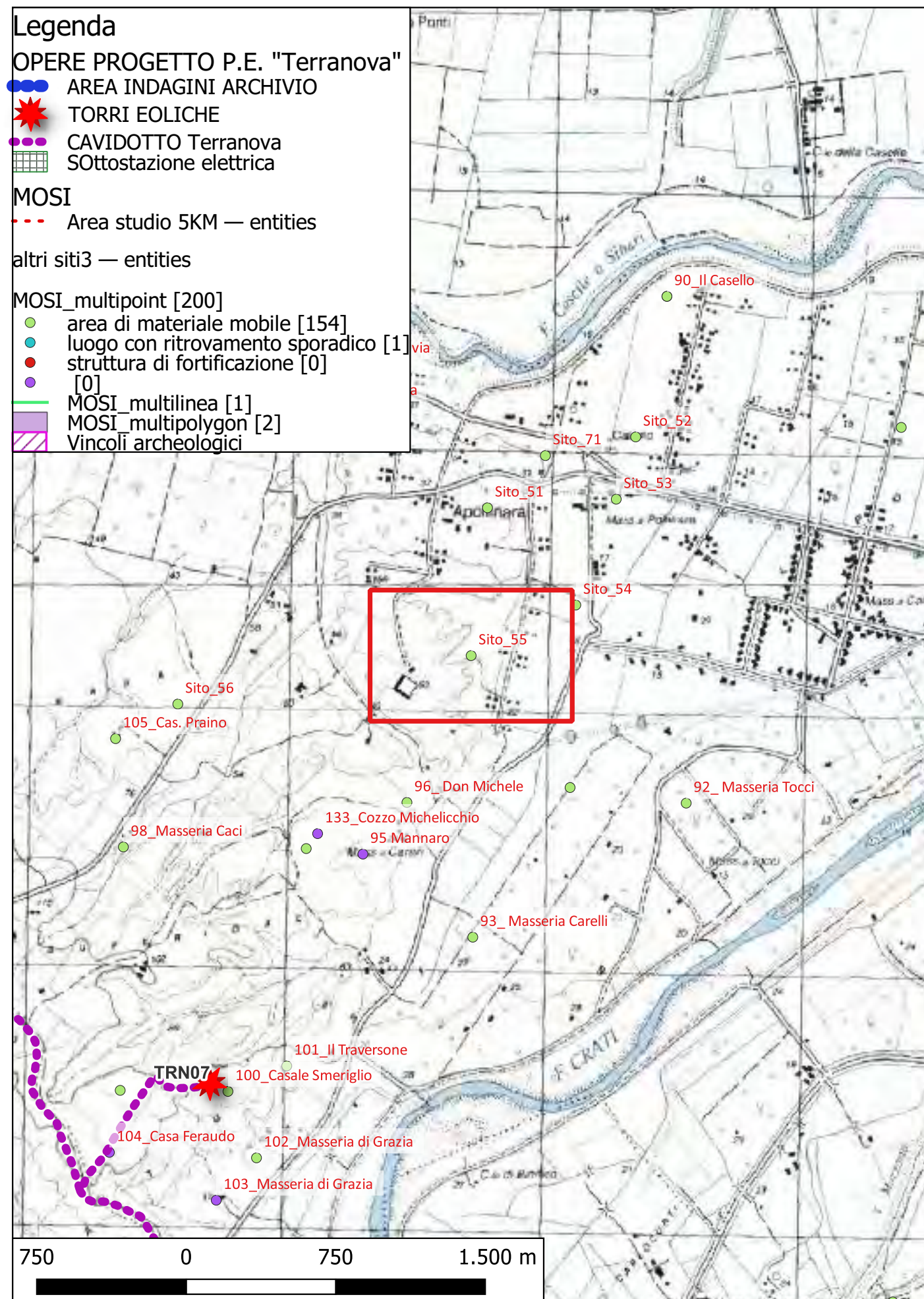
Lo scavo di un pozzo avrebbe rivelato presenza di materiale fittile

Bibliografia L. Quilici, S. Quilici Gigli, C. Pala, et al, Carta archeologica della piana di Sibari, Atti e Memorie della Società Magna Grecia, Roma 1969

Dati Archivio:



Sito 55 - Sito_55 (SABAP-CS-2023_00300-ES_000003_55)



Localizzazione: Corigliano-Rossano (CS) - Circa 800 m. a SO della Cappella di S. Apollinare,

Definizione e cronologia: area di materiale mobile, {area di frammenti fittili}. {non determinabile},

Modalità di individuazione: {dati bibliografici}

Distanza dall'opera in progetto: circa metri >1000 **Potenziale:** potenziale medio **Rischio relativo:** rischio nullo

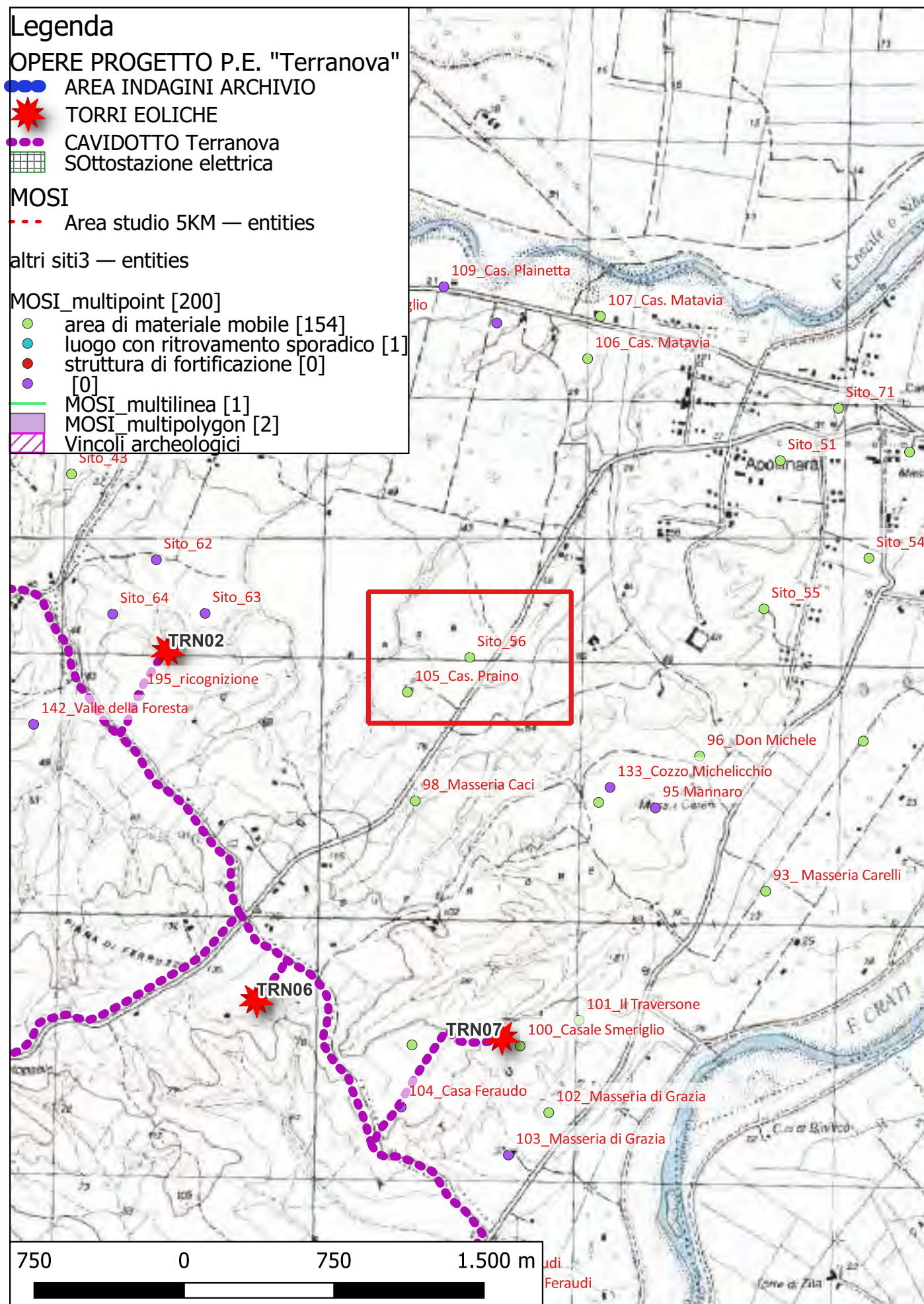
nell'autunno 1968 tennero rinvenute alcune tombe con copertura a tegole. Frammenti sparsi di ceramica d'impasto e a vernice nera. E. A Letti suppose qui l'acropoli della città di Sibari. (Aletti, suppl. ff. 8-9).

Bibliografia L. Quilici, S. Quilici Gigli, C. Pala, et al, Carta archeologica della piana di Sibari, Atti e Memorie della Società Magna Grecia, Roma 1969

Dati Archivio:



Sito 56 - Sito_56 (SABAP-CS-2023_00300-ES_000003_56)



Localizzazione: Corigliano-Rossano (CS) - Cas. Piraino,

Definizione e cronologia: area di materiale mobile, {area di frammenti fittili}. {Età Arcaica}, Età greca

Modalità di individuazione: {dati bibliografici}

Distanza dall'opera in progetto: circa metri >1000

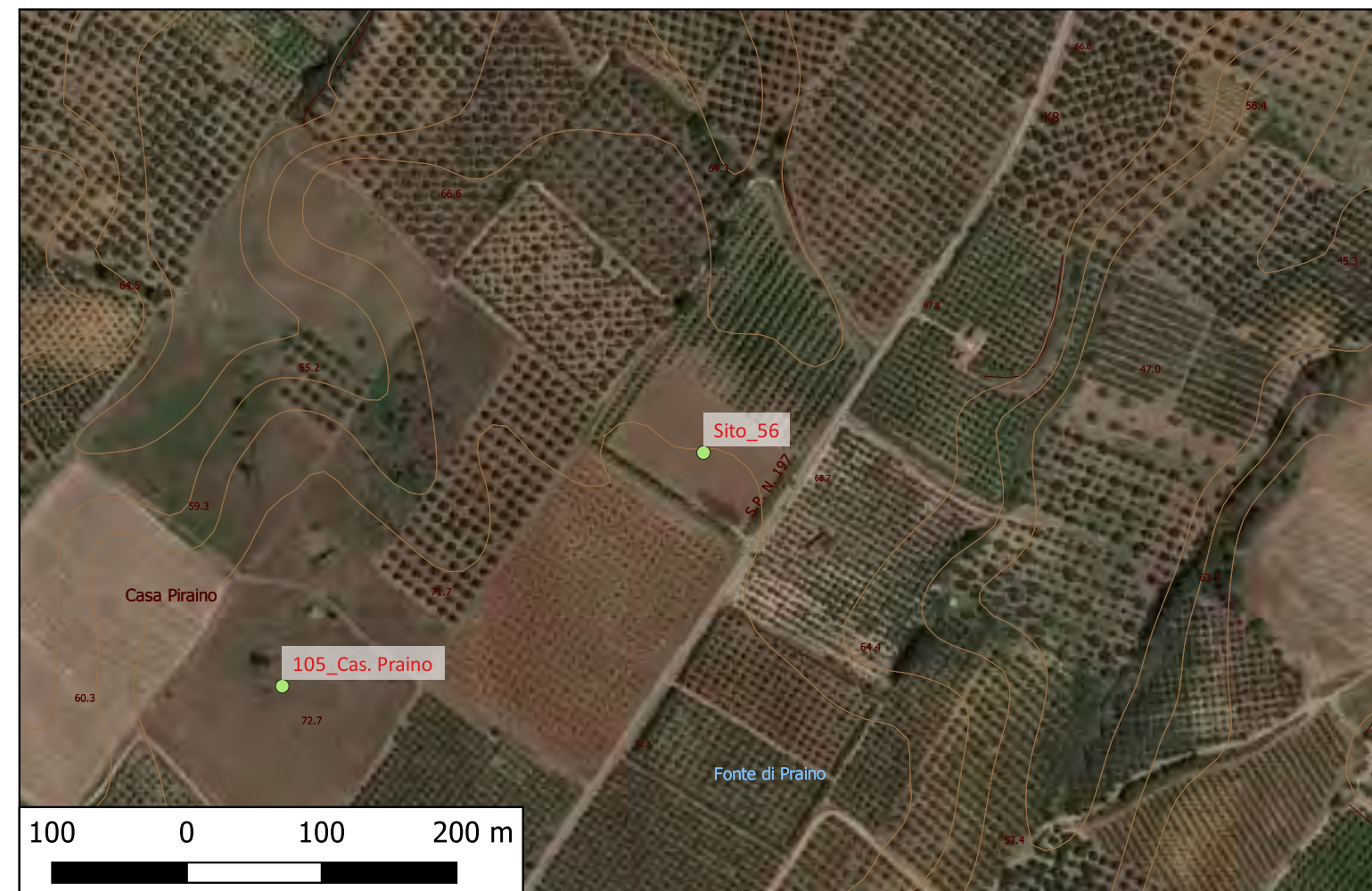
Potenziale: potenziale medio

Rischio relativo: rischio nullo

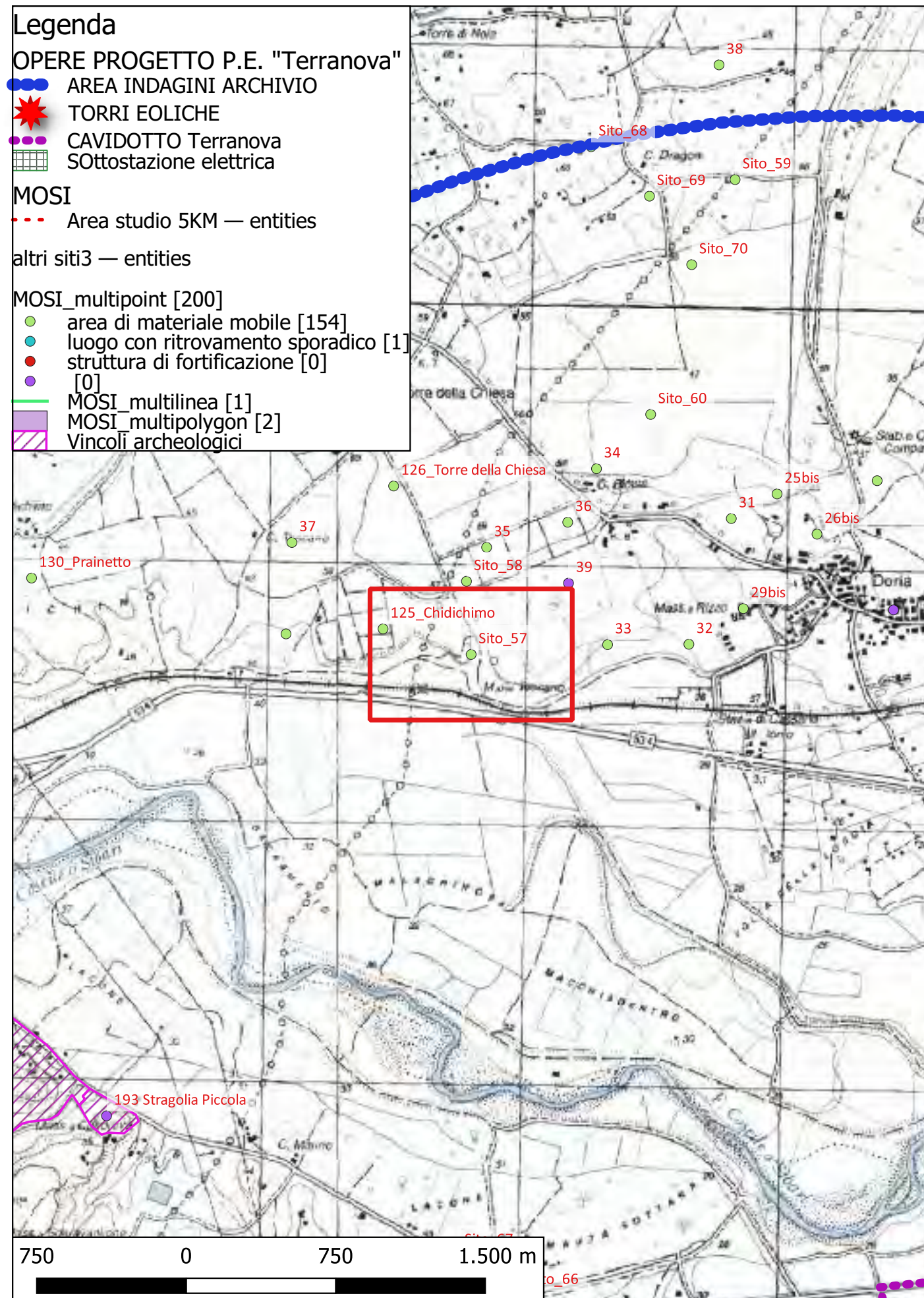
La ricognizione del 1968-69 ha riscontrato una fitta concentrazione di tegole e blocchi di tufo squadrate. Segnalato pozzo di antica costruzione con vari tubi in terracotta.

Bibliografia L. Quilici, S. Quilici Gigli, C. Pala, et al, Carta archeologica della piana di Sibari, Atti e Memorie della Società Magna Grecia, Roma 1969

Dati Archivio:



Sito 57 - Sito_57 (SABAP-CS-2023_00300-ES_000003_57)



Localizzazione: Cassano all'Jonio (CS) - Circa 300m a NO di Mandria Toscano,

Definizione e cronologia: area di materiale mobile, {area di frammenti fittili}. {non determinabile},

Modalità di individuazione: {dati bibliografici, dati di archivio}

Distanza dall'opera in progetto: circa metri >1000

Potenziale: potenziale basso

Rischio relativo: rischio nullo

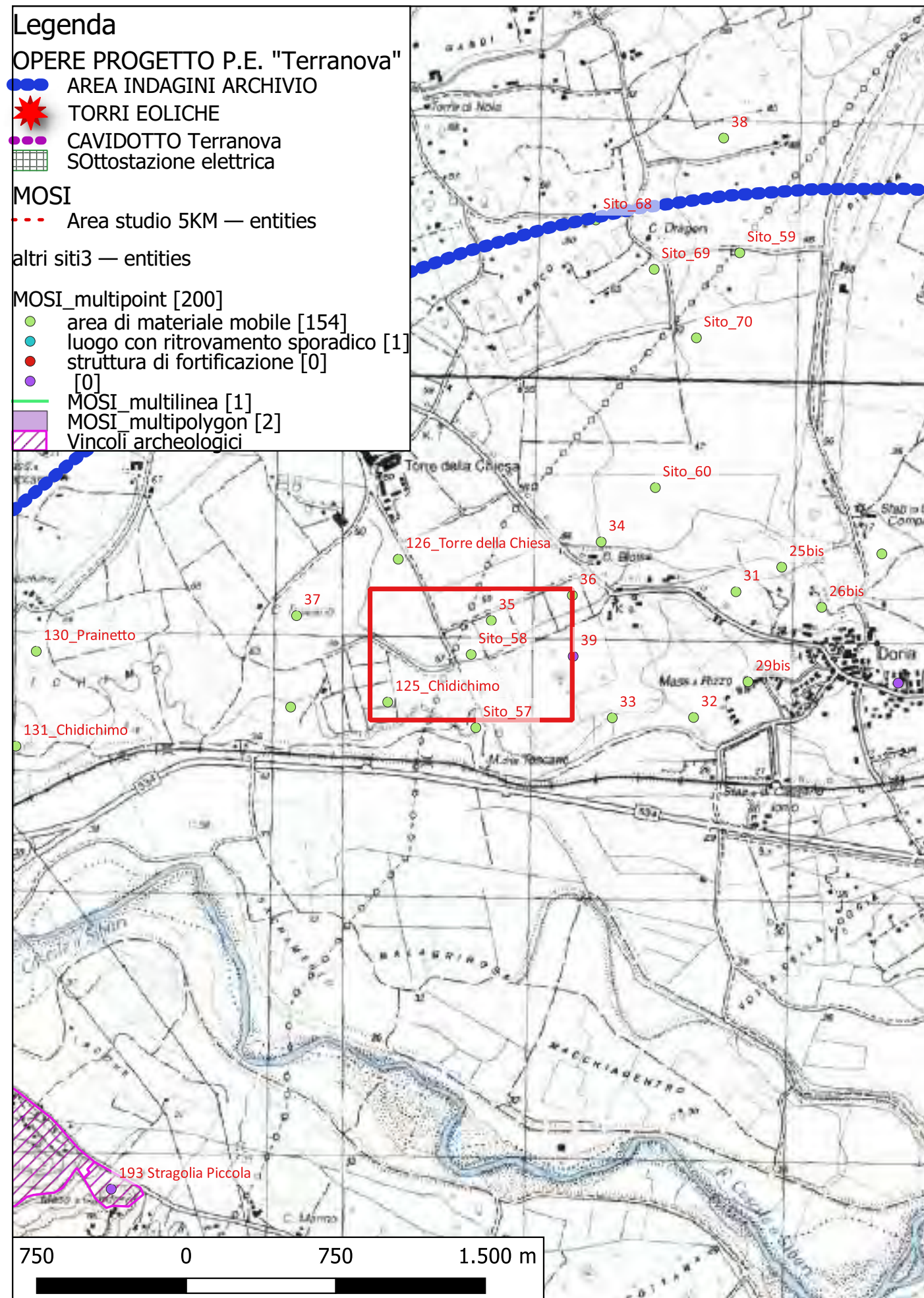
Alcuni frammenti fittili

Bibliografia L. Quilici, S. Quilici Gigli, C. Pala, et al, Carta archeologica della piana di Sibari, Atti e Memorie della Società Magna Grecia, Roma 1969

Dati Archivio:



Sito 58 - Sito_58 (SABAP-CS-2023_00300-ES_000003_58)



Localizzazione: Cassano all'Jonio (CS) - Circa 700 m. a SO di Cas. Bloise,

Definizione e cronologia: area di materiale mobile, {area di frammenti fittili}. {non determinabile},

Modalità di individuazione: {dati bibliografici, dati di archivio}

Distanza dall'opera in progetto: circa metri >1000

Potenziale: potenziale medio

Rischio relativo: rischio nullo

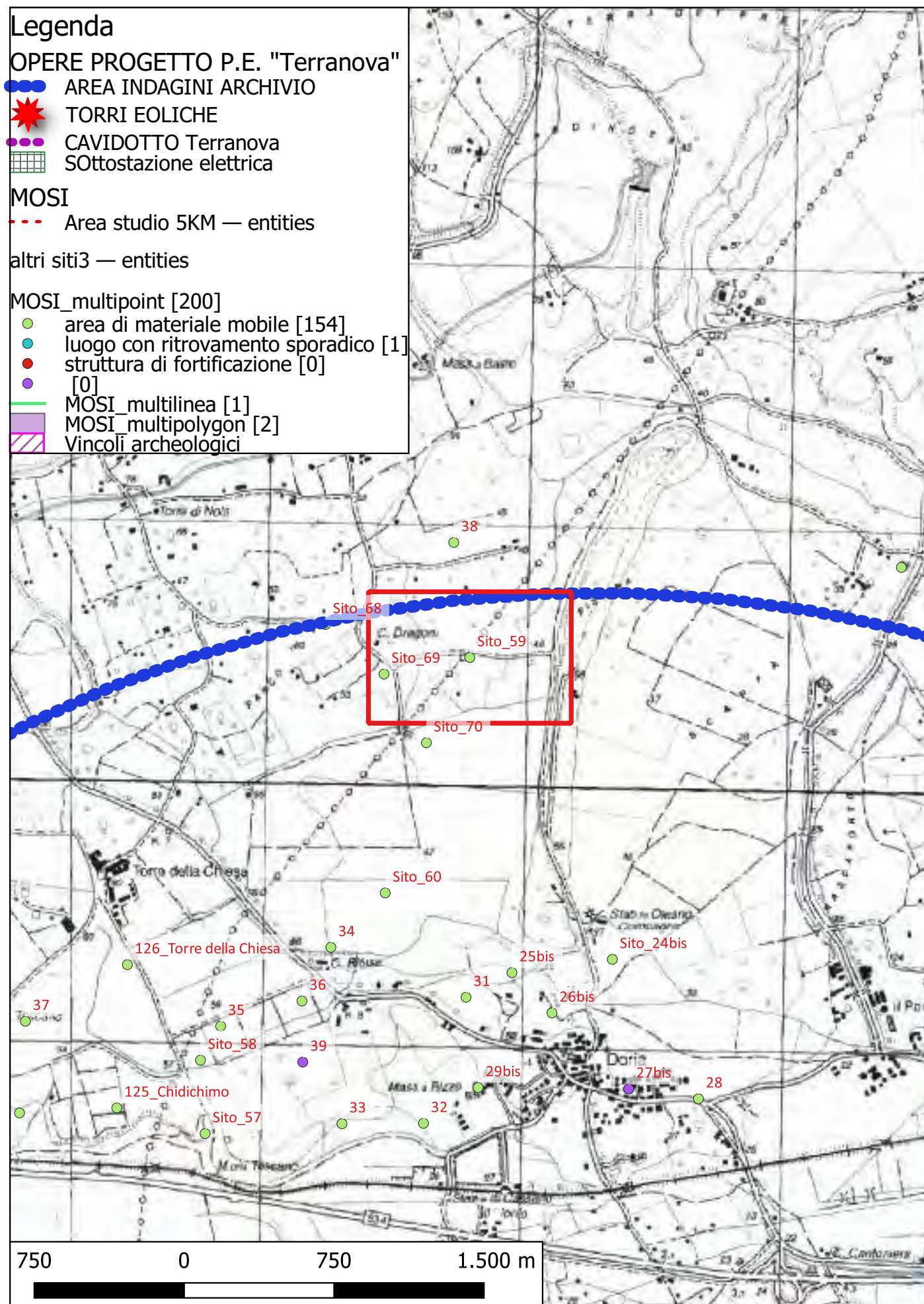
Alcuni frammenti fittili

Bibliografia L. Quilici, S. Quilici Gigli, C. Pala, et al, Carta archeologica della piana di Sibari, Atti e Memorie della Società Magna Grecia, Roma 1969

Dati Archivio:



Sito 59 - Sito_59 (SABAP-CS-2023_00300-ES_000003_59)



Localizzazione: Cassano all'Jonio (CS) - Circa 600 m. a N di Cas. Dragoni,

Definizione e cronologia: area di materiale mobile, {area di frammenti fittili}. {Età Arcaica, Età Romana, non determinabile}, IV-I a.C.

Modalità di individuazione: {dati bibliografici}

Distanza dall'opera in progetto: circa metri >1000 **Potenziale:** potenziale medio **Rischio relativo:** rischio nullo

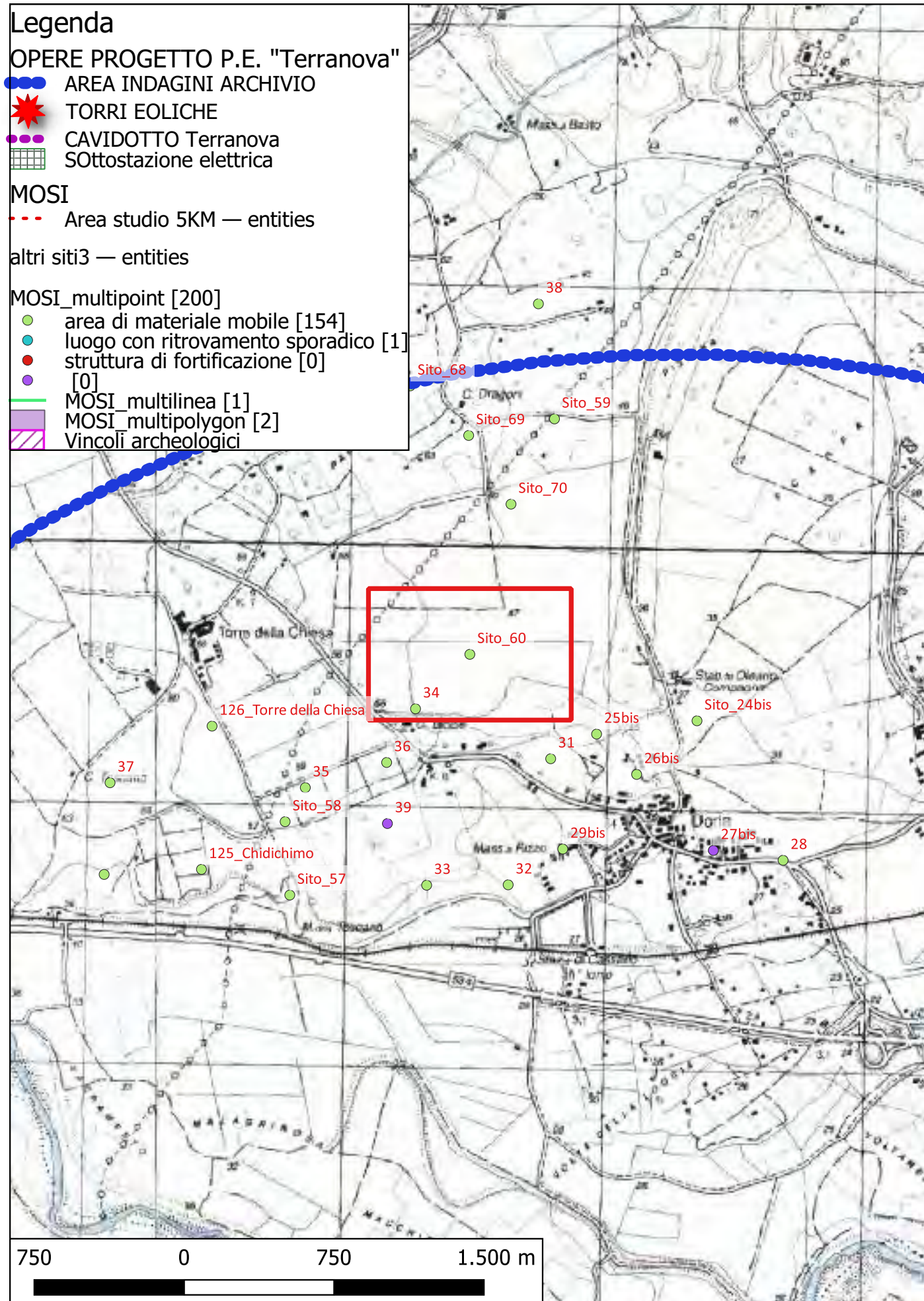
scarso cocciame. In passato fu trovato materiale ellcnistico-romano e ceramica non databile (cfr. LR, P. E, n. 47).

Bibliografia L. Quilici, S. Quilici Gigli, C. Pala, et al, Carta archeologica della piana di Sibari, Atti e Memorie della Società Magna Grecia, Roma 1969

Dati Archivio:



Sito 60 - Sito_60 (SABAP-CS-2023_00300-ES_000003_60)



Localizzazione: Cassano all'Jonio (CS) - ,

Definizione e cronologia: area di materiale mobile, {area di frammenti fittili}. {non determinabile},

Modalità di individuazione: {dati bibliografici, dati di archivio}

Distanza dall'opera in progetto: circa metri >1000 **Potenziale:** potenziale medio **Rischio relativo:** rischio nullo

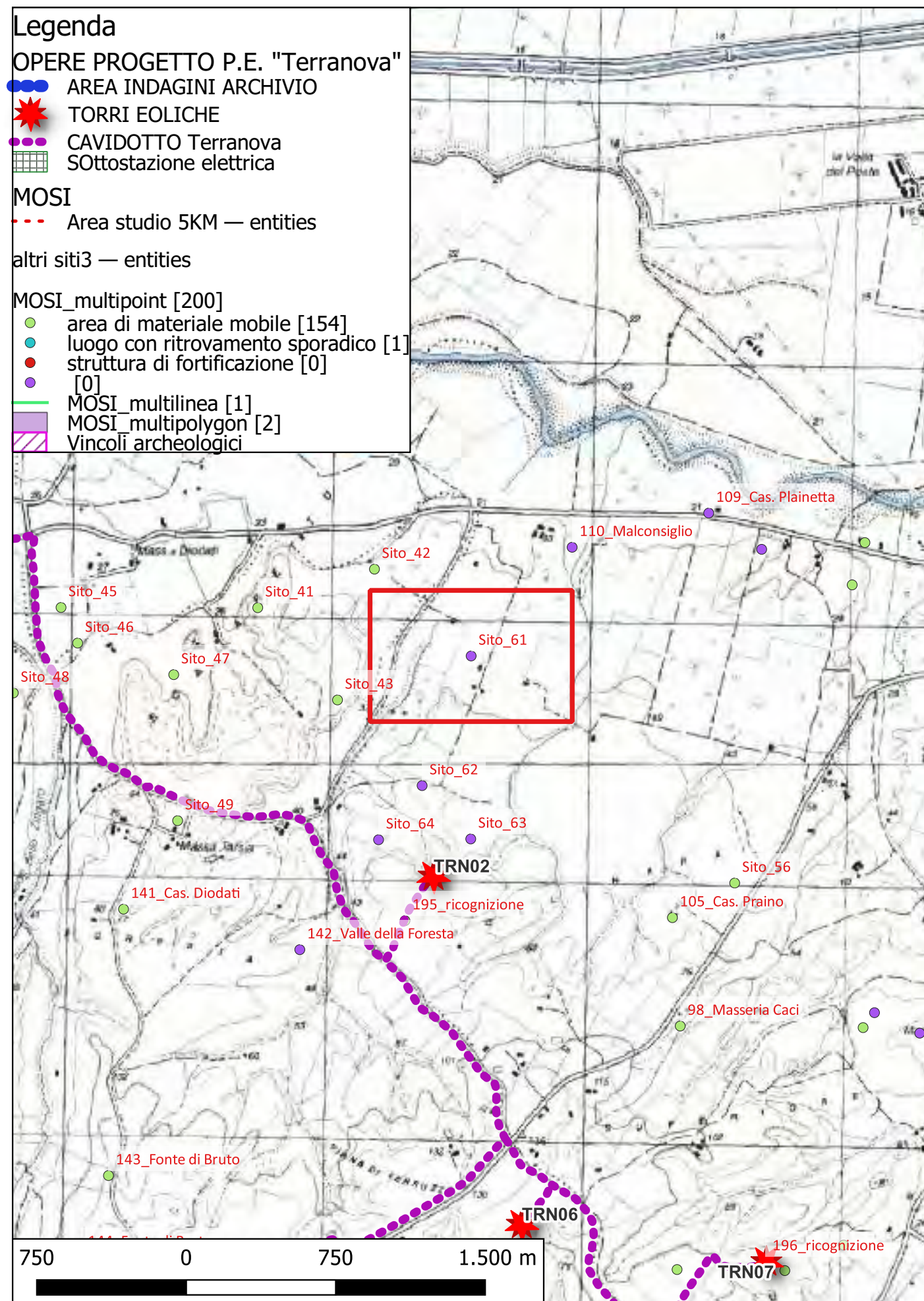
Circa 100 m. ad E di Torre della Chiesa: ceramica non databile (.Ir I H. P. E. n. 134). Addenda: 300 m. a NNE: altra piccola arca di ceramica. non ubicata nella pianta.

Bibliografia L. Quilici, S. Quilici Gigli, C. Pala, et al, Carta archeologica della piana di Sibari, Atti e Memorie della Società Magna Grecia, Roma 1969

Dati Archivio:



Sito 61 - Sito_61 (SABAP-CS-2023_00300-ES_000003_61)



Localizzazione: Corigliano-Rossano (CS) - Grotta del Malconsiglio,

Definizione e cronologia: infrastruttura idrica, {condotta}. {Età Romana}, Età Romana

Modalità di individuazione: {dati bibliografici, dati di archivio}

Distanza dall'opera in progetto: circa metri >1000 **Potenziale:** potenziale medio **Rischio relativo:** rischio nullo

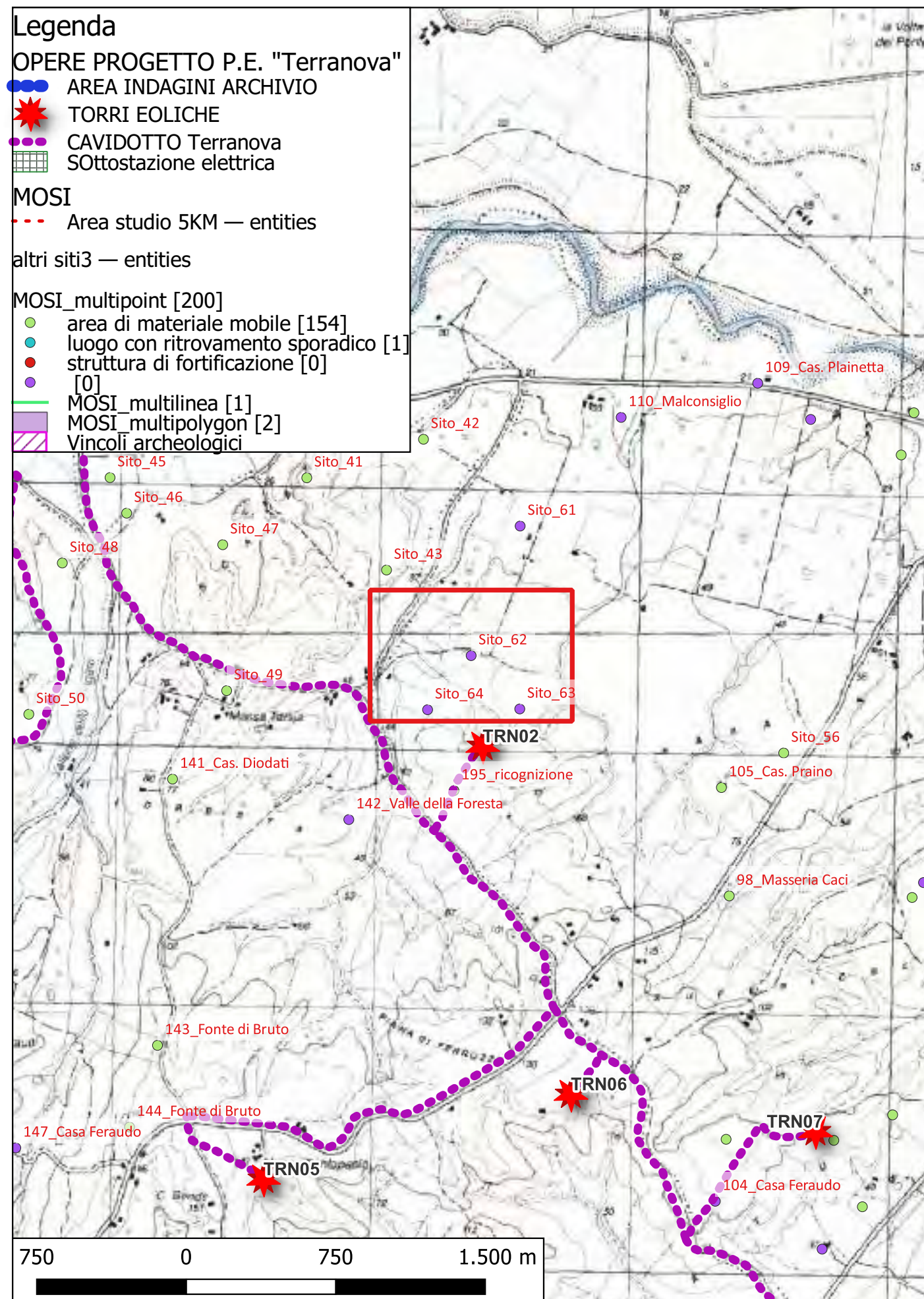
Grotta del Malconsiglio: vennero rinvenuti tubi idrici in terracotta orientati circa NE-SO. Sulla base di altri simili ritrovamenti si può ricostruire un piccolo acquedotto facente capo alla fonte richiamata in Quilici 1969 n. 530 (cfr.ivi anche i nn. 480-481.482-531).

Bibliografia L. Quilici, S. Quilici Gigli, C. Pala, et al, Carta archeologica della piana di Sibari, Atti e Memorie della Società Magna Grecia, Roma 1969

Dati Archivio:



Sito 62 - Sito_62 (SABAP-CS-2023_00300-ES_000003_62)



Localizzazione: Corigliano-Rossano (CS) - Circa 800 m. a SE della Grotta del Malconsiglio,

Definizione e cronologia: infrastruttura idrica, {condotta}. {Età Romana}, Età Romana

Modalità di individuazione: {dati bibliografici}

Distanza dall'opera in progetto: circa metri >1000

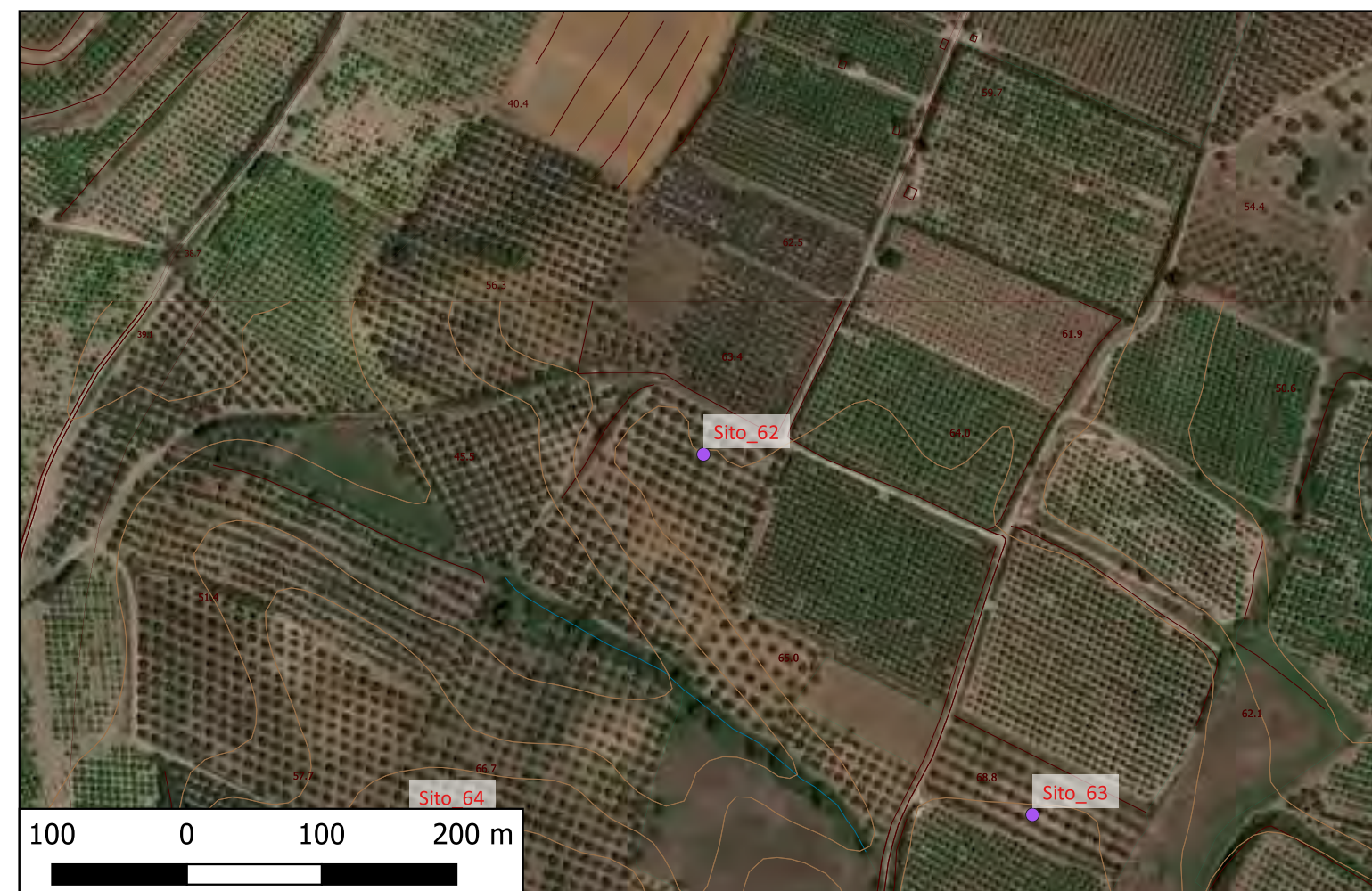
Potenziale: potenziale alto

Rischio relativo: rischio nullo

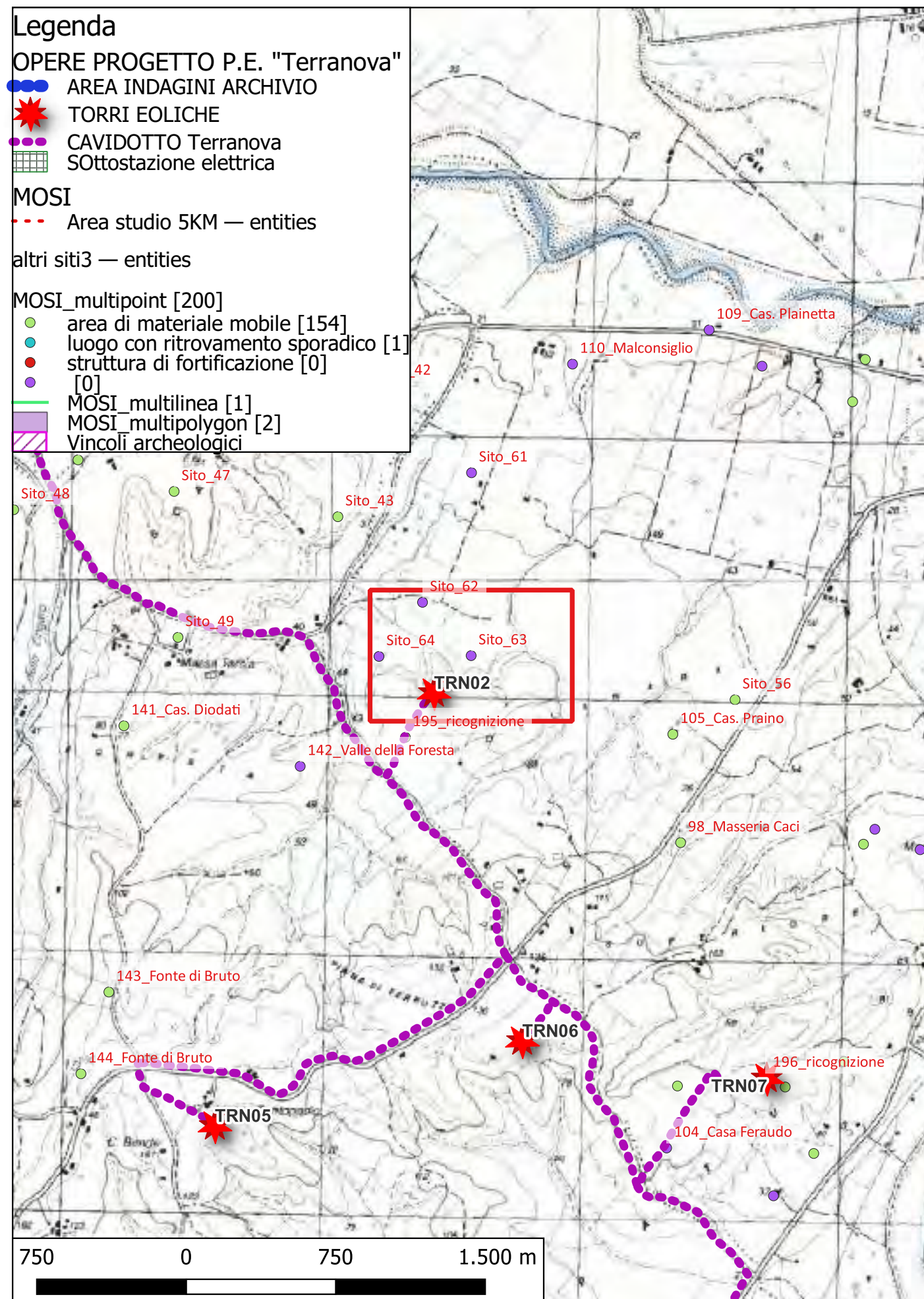
Sono stati messi in luce tubi idrici in terracotta appartenenti ad una condotta facente capo alla fonte citata in Quilici 1969 n. 530. con sbocco nella grande cisterna di cui al sito n. 44.

Bibliografia L. Quilici, S. Quilici Gigli, C. Pala, et al, Carta archeologica della piana di Sibari, Atti e Memorie della Società Magna Grecia, Roma 1969

Dati Archivio:



Sito 63 - Sito_63 (SABAP-CS-2023_00300-ES_000003_63)



Localizzazione: Corigliano-Rossano (CS) - Circa 1200 m. a S della Grotta del Malconsiglio,

Definizione e cronologia: infrastruttura idrica, {condotta}. {Età Romana}, Età Romana

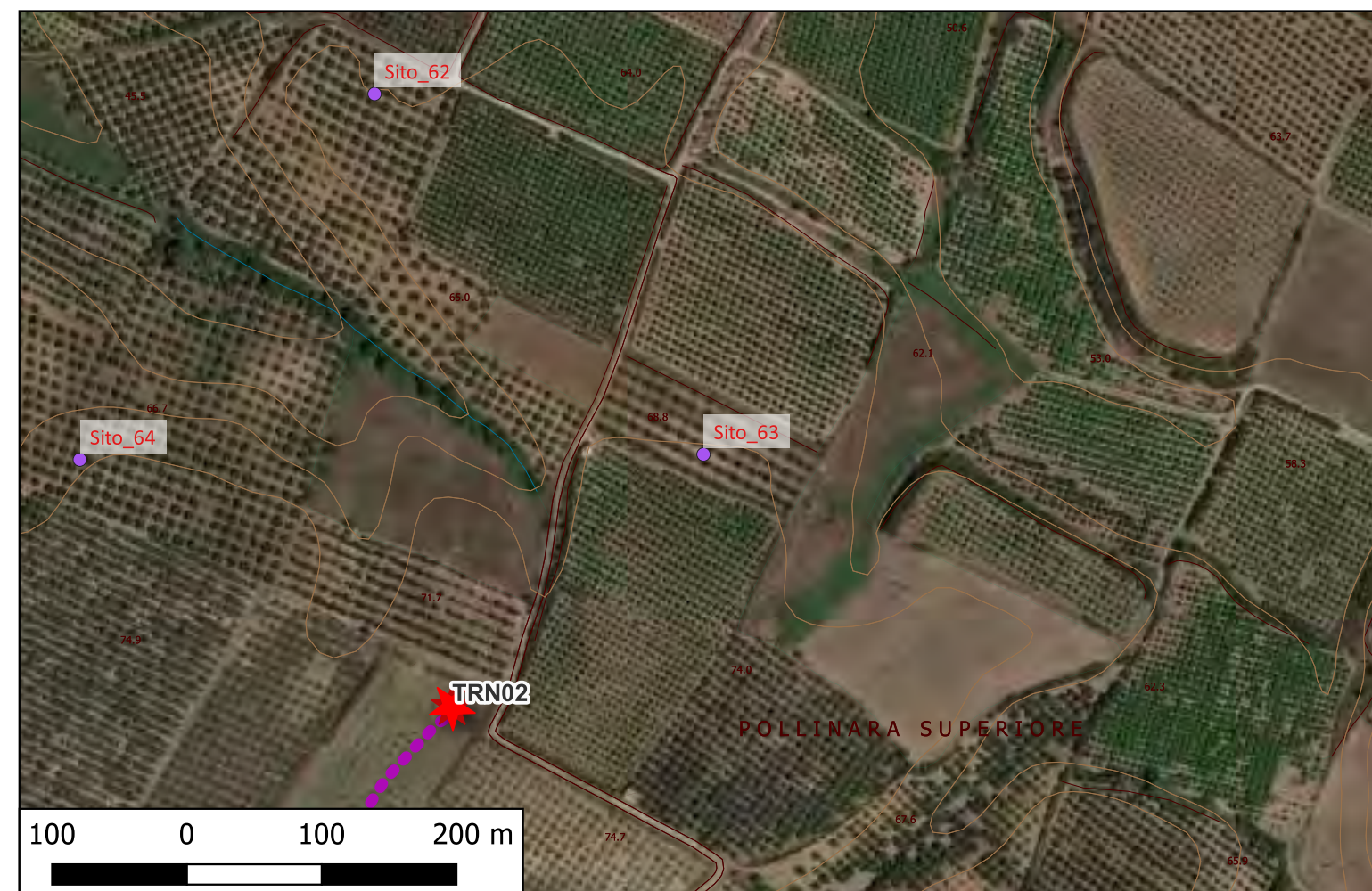
Modalità di individuazione: {dati bibliografici, dati di archivio}

Distanza dall'opera in progetto: circa metri 200-500 **Potenziale:** potenziale alto **Rischio relativo:** rischio medio

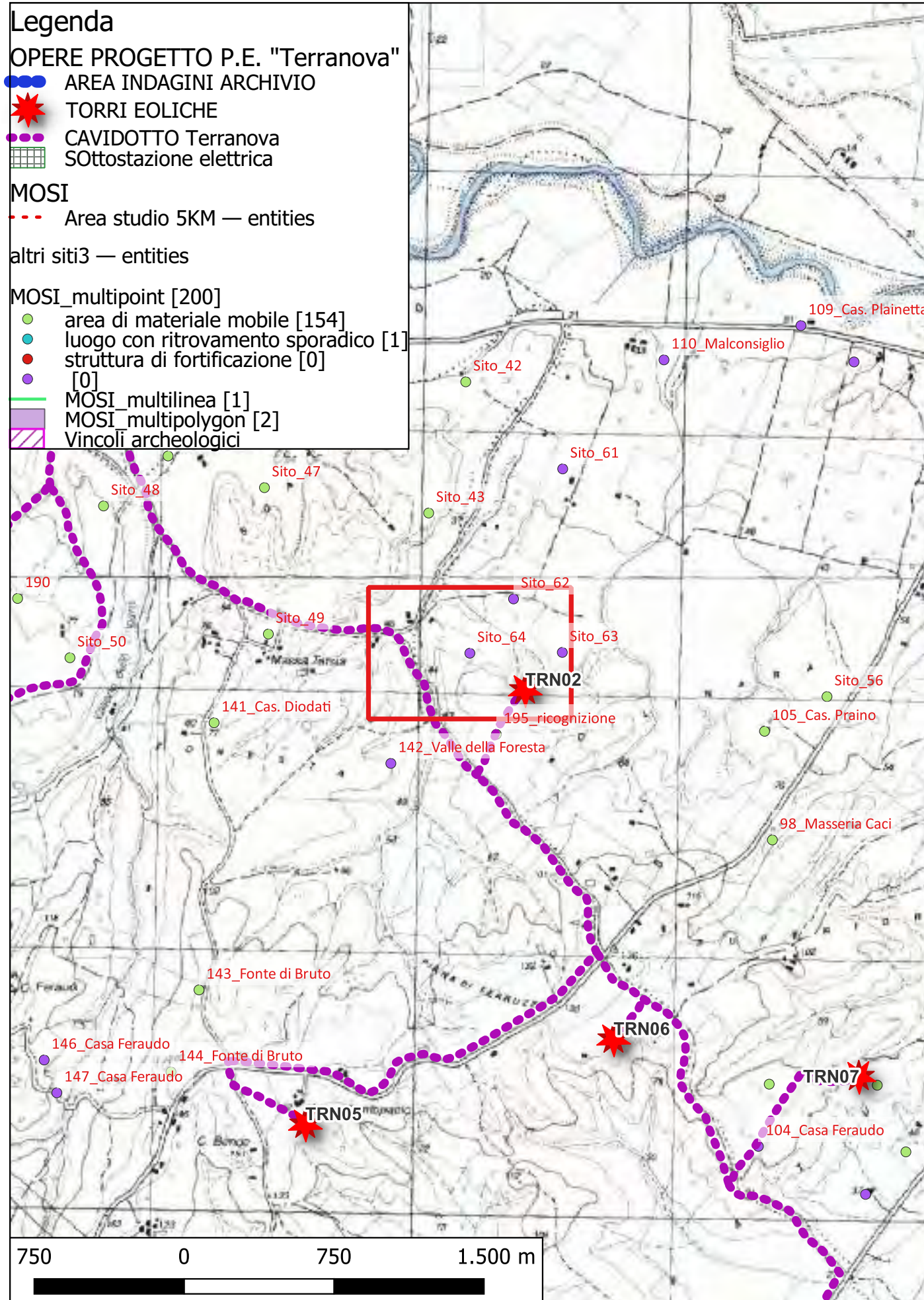
sono osservabili in situ tubi idrici in terracotta appartenenti ad una condotta intersecante probabilmente la tubatura di cui ai siti 60-64

Bibliografia L. Quilici, S. Quilici Gigli, C. Pala, et al, Carta archeologica della piana di Sibari, Atti e Memorie della Società Magna Grecia, Roma 1969

Dati Archivio:



Sito 64 - Sito_64 (SABAP-CS-2023_00300-ES_000003_64)



Localizzazione: Corigliano-Rossano (CS) - F.so della Foresta,

Definizione e cronologia: infrastruttura idrica, {tubatura}. {Età Romana}, Età Romana

Modalità di individuazione: {dati bibliografici, dati di archivio}

Distanza dall'opera in progetto: circa metri 200-500

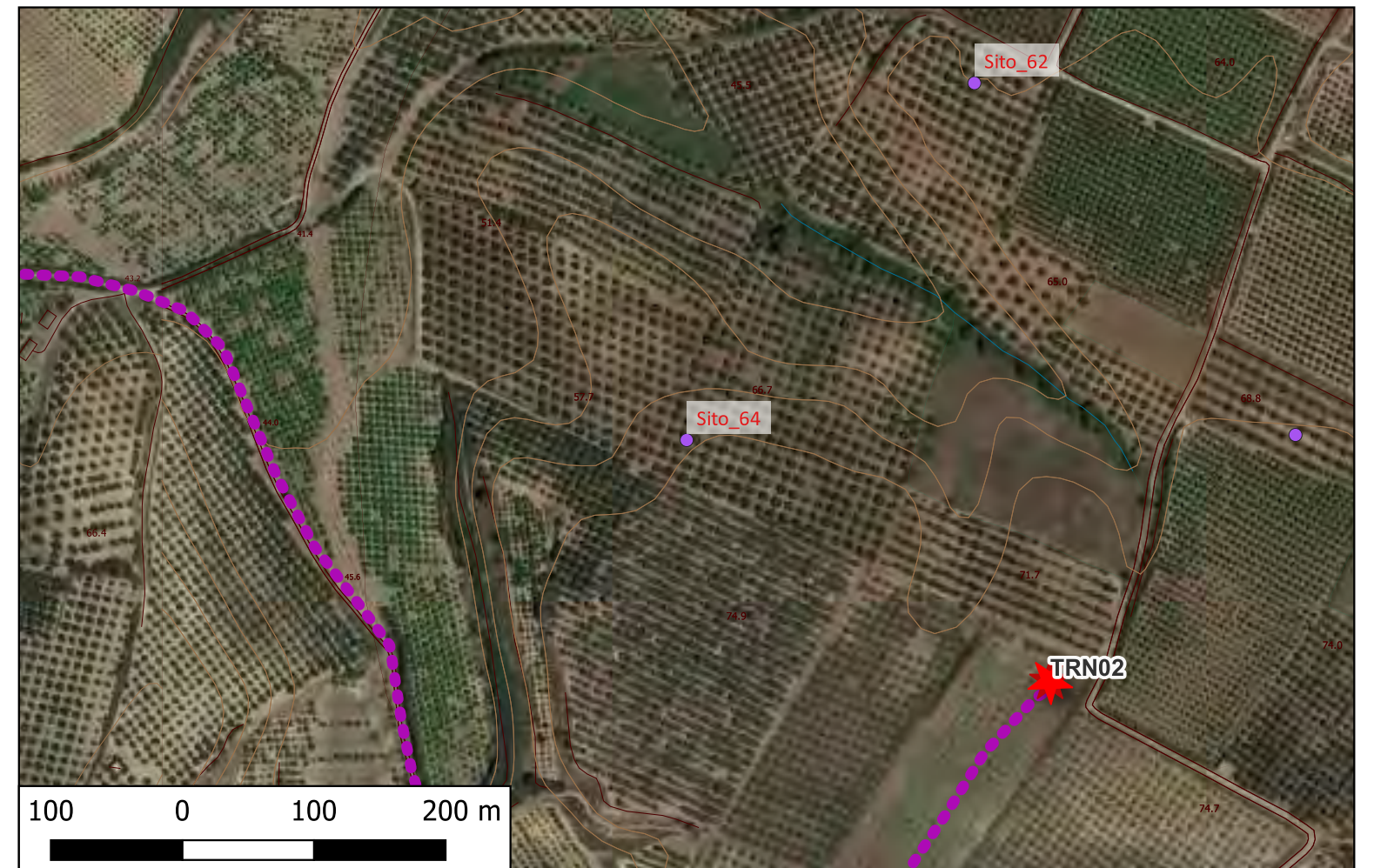
Potenziale: potenziale alto

Rischio relativo: rischio basso

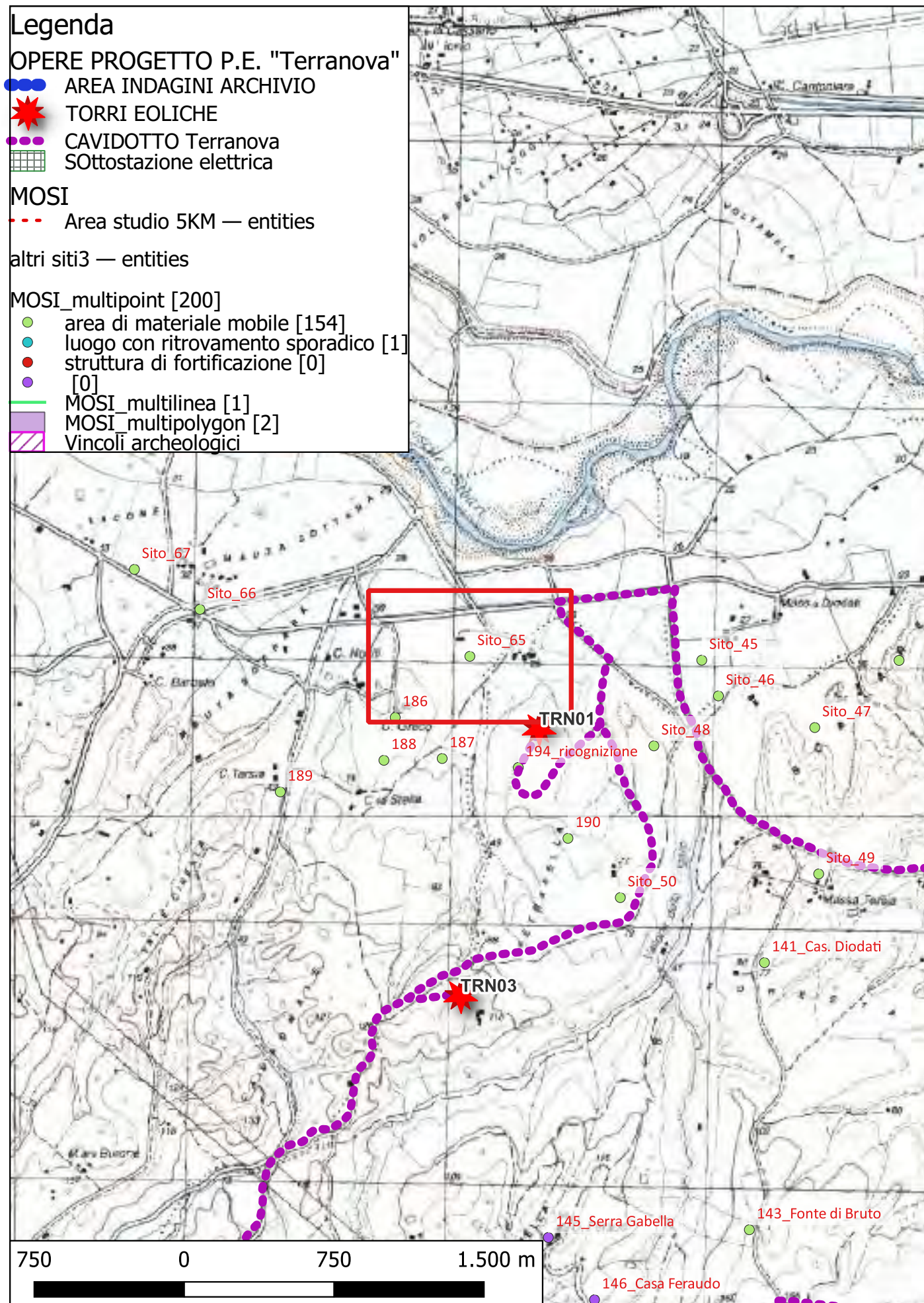
F.so della Foresta: sono stati qui rinvenuti alcuni tubi idrici in terracotta appartenenti alla condotta di cui ai nn. 479-480-531 in Quilici 1969 (v. Tav. XXXIII. g)

Bibliografia L. Quilici, S. Quilici Gigli, C. Pala, et al, Carta archeologica della piana di Sibari, Atti e Memorie della Società Magna Grecia, Roma 1969

Dati Archivio:



Sito 65 - Sito_65 (SABAP-CS-2023_00300-ES_000003_65)



Localizzazione: Spezzano Albanese (CS) - Cas. Luci,

Definizione e cronologia: area di materiale mobile, {area di frammenti fittili}. {Età Arcaica}, IV-III secolo a. C

Modalità di individuazione: {dati bibliografici}

Distanza dall'opera in progetto: circa metri 200-500 **Potenziale:** potenziale alto **Rischio relativo:** rischio basso

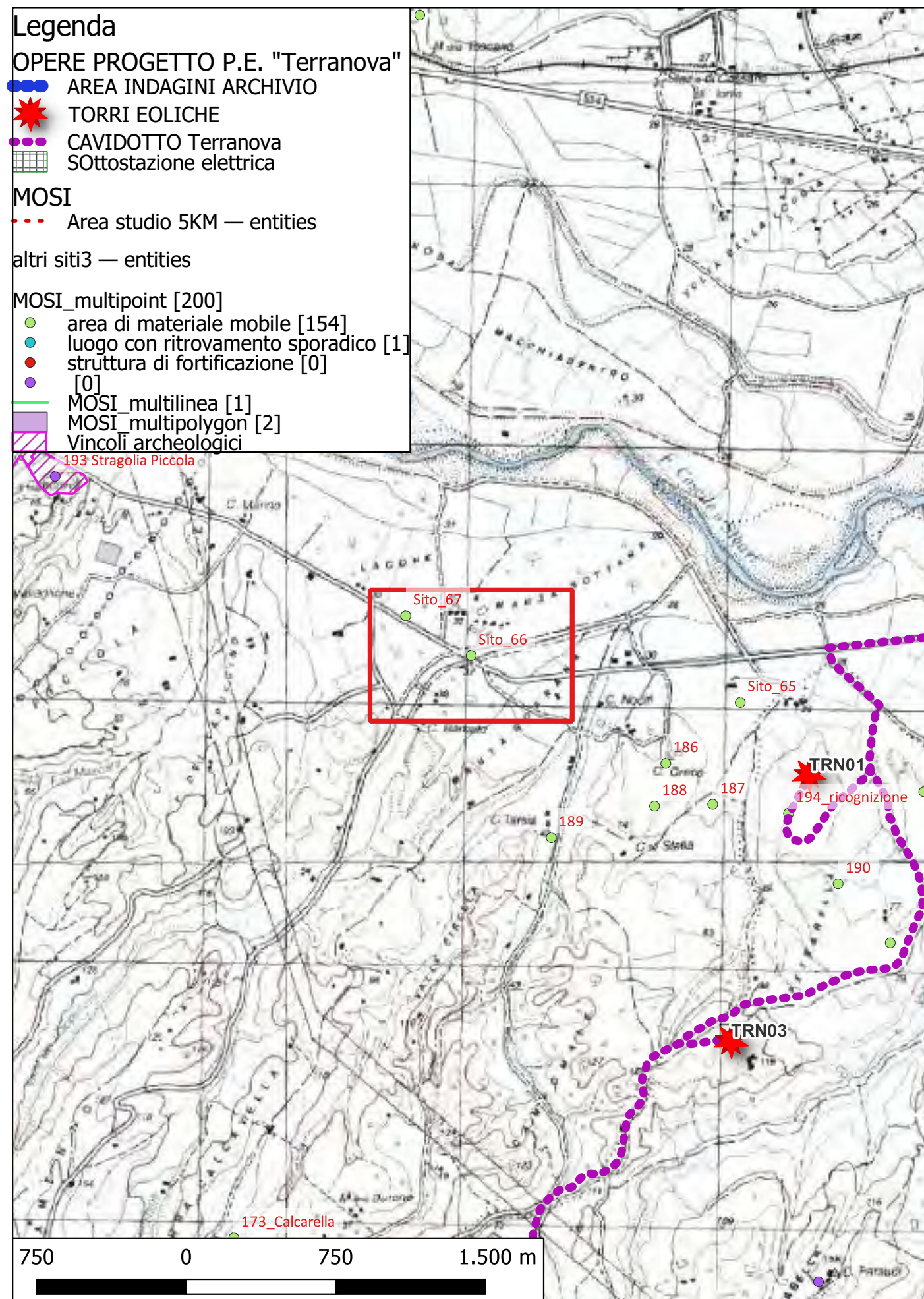
Mass. Forte: fittissima area di tegolame e cocciame. Cereamica a vernice nera. Databile al IV-III secolo a. C.

Bibliografia L. Quilici, S. Quilici Gigli, C. Pala, et al, Carta archeologica della piana di Sibari, Atti e Memorie della Società Magna Grecia, Roma 1969

Dati Archivio:



Sito 66 - Sito_66 (SABAP-CS-2023_00300-ES_000003_66)



Localizzazione: Spezzano Albanese (CS) - Cas. Pesce,

Definizione e cronologia: area di materiale mobile, {area di frammenti fittili, area di frammenti fittili e materiali da costruzione, area di materiale eterogeneo}. {Età Romana, non determinabile}, IV-III a.C.

Modalità di individuazione: {dati bibliografici, dati di archivio}

Distanza dall'opera in progetto: circa metri >1000 **Potenziale:** potenziale alto **Rischio relativo:** rischio nullo

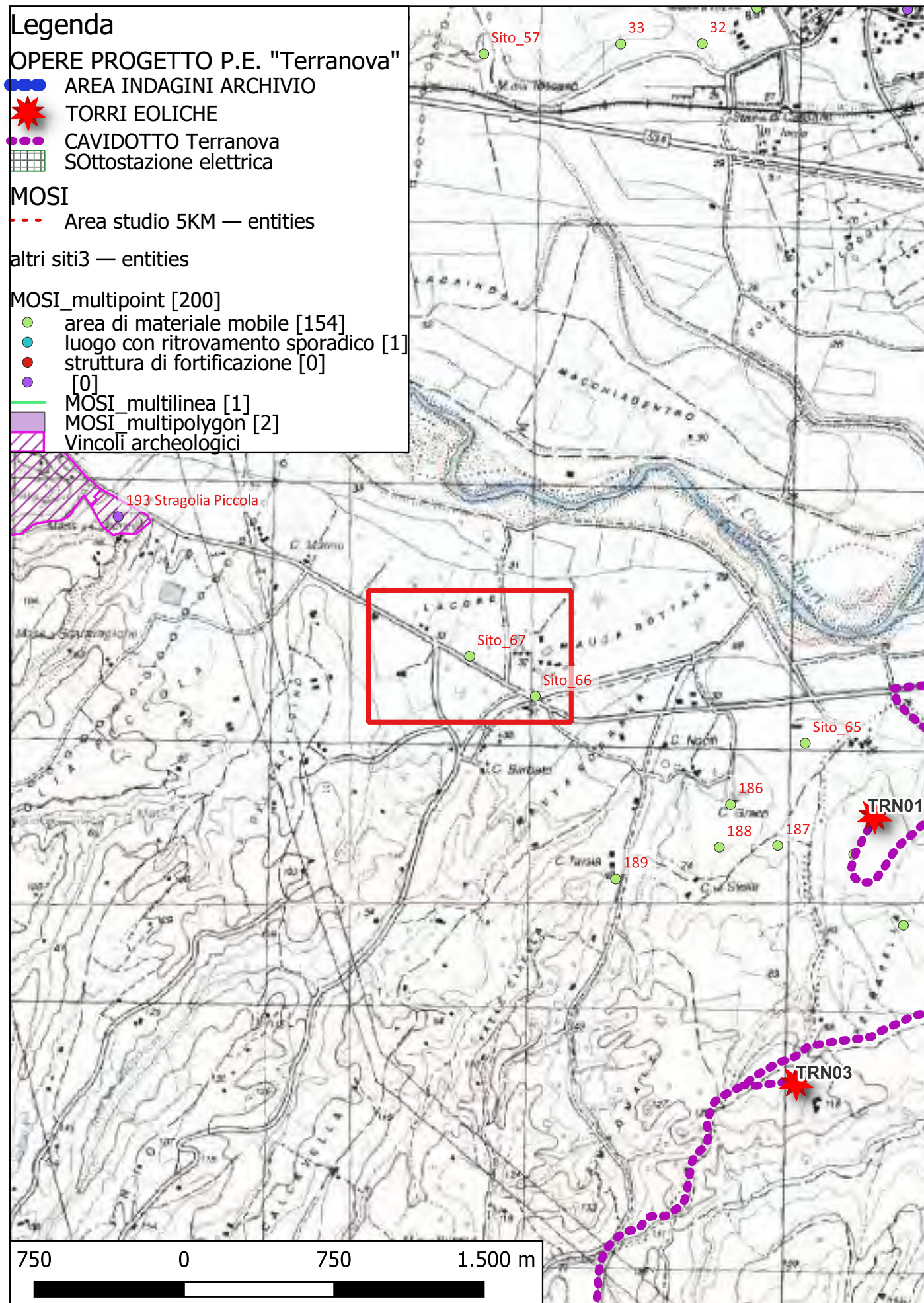
fittissima e vasta area di tegolame e cocciame. Ceramica aretina e a vernice nera. Frammenti di dolii. Grossi blocchi di pietra rozzamente squadrate e tubature idrauliche in terracotta. Blocco ben squadrito di tufo.

Bibliografia L. Quilici, S. Quilici Gigli, C. Pala, et al, Carta archeologica della piana di Sibari, Atti e Memorie della Società Magna Grecia, Roma 1969

Dati Archivio:



Sito 67 - Sito_67 (SABAP-CS-2023_00300-ES_000003_67)



Localizzazione: Spezzano Albanese (CS) - Lacone,

Definizione e cronologia: area di materiale mobile, {area di frammenti fittili, area di materiale eterogeneo}. {Età Arcaica, Età Romana}, VI-I a.C.

Modalità di individuazione: {dati bibliografici, dati di archivio}

Distanza dall'opera in progetto: circa metri >1000

Potenziale: potenziale alto

Rischio relativo: rischio nullo

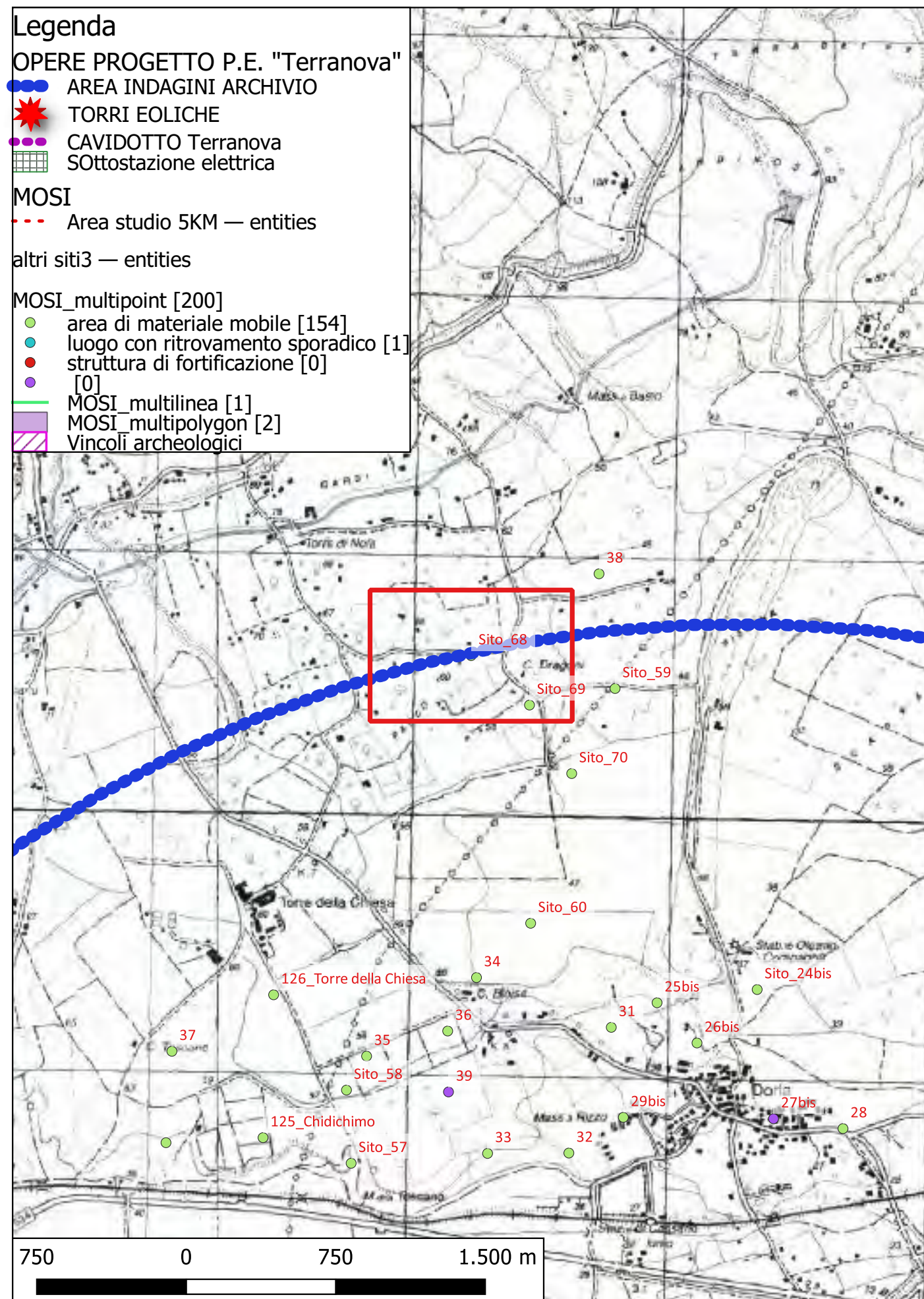
Sito con tracce del periodo arcaico-ellenistico-romano (LR, P. E, n. 1135). Nelle vicinanze è stato rinvenuto il seguente materiale:
1) Urna cineraria biancata; 2) fibula ad arco ; 3) Dolium contenente una dozzina di vasi italo-greci con vernice rosso-nera.

Bibliografia L. Quilici, S. Quilici Gigli, C. Pala, et al, Carta archeologica della piana di Sibari, Atti e Memorie della Società Magna Grecia, Roma 1969

Dati Archivio: (ArchS, pos. 22, prat. 3)



Sito 68 - Sito_68 (SABAP-CS-2023_00300-ES_000003_68)



Localizzazione: Cassano all'Jonio (CS) - Cas. Dragoni,

Definizione e cronologia: area di materiale mobile, {area di frammenti fittili}. {non determinabile},

Modalità di individuazione: {dati bibliografici}

Distanza dall'opera in progetto: circa metri >1000

Potenziale: potenziale medio

Rischio relativo: rischio nullo

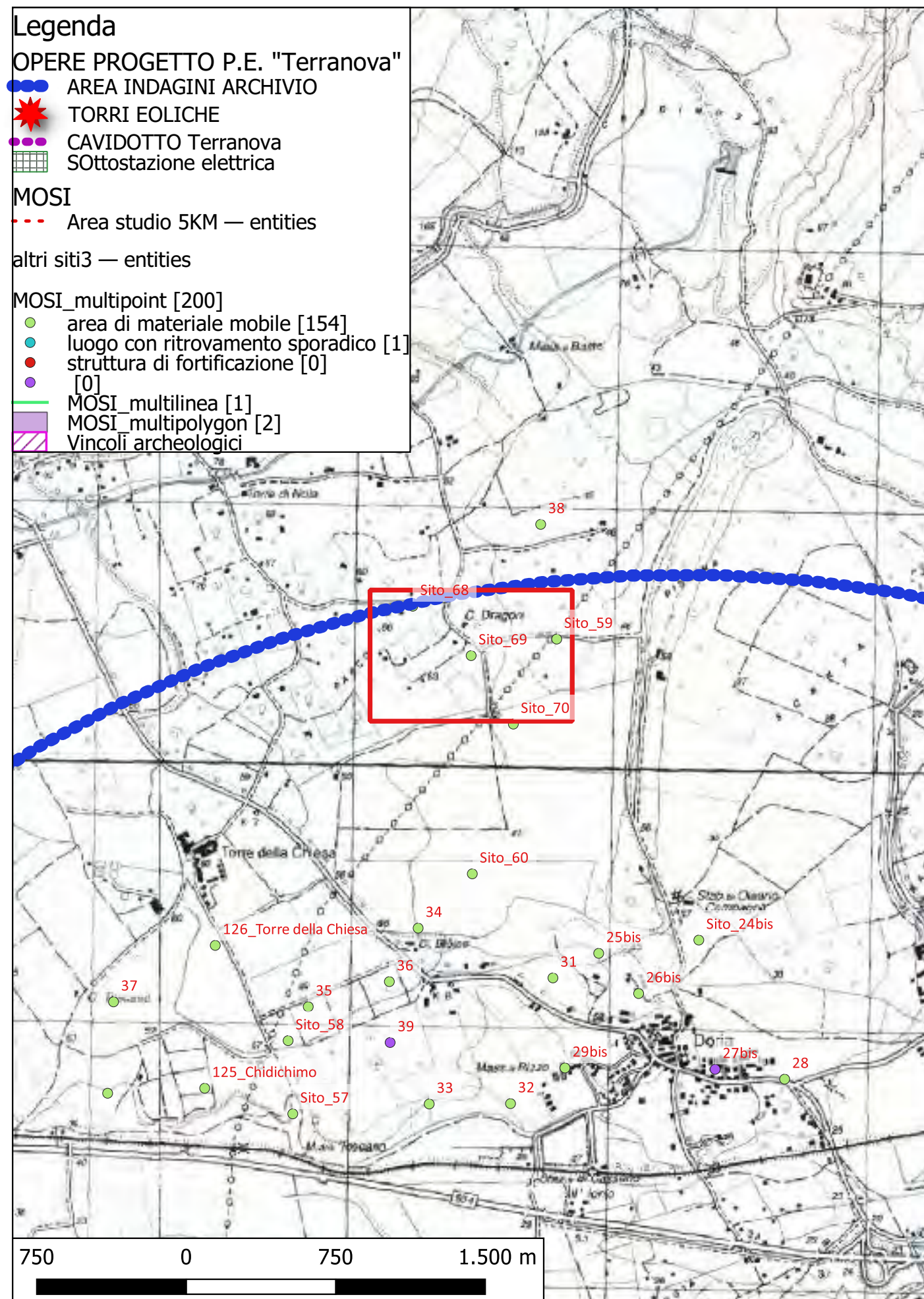
L'area a SUD del ben casale ottocentesco presenta tracce di cocciame, già riscontrato da LR (cfr. LR, P. e, n.93)

Bibliografia L. Quilici, S. Quilici Gigli, C. Pala, et al, Carta archeologica della piana di Sibari, Atti e Memorie della Società Magna Grecia, Roma 1969

Dati Archivio:



Sito 69 - Sito_69 (SABAP-CS-2023_00300-ES_000003_69)



Localizzazione: Cassano all'Jonio (CS) - Circa 300 m. a SSE di Cas. Dragoni,

Definizione e cronologia: area di materiale mobile, {area di frammenti fittili}. {non determinabile},

Modalità di individuazione: {dati bibliografici, dati di archivio}

Distanza dall'opera in progetto: circa metri >1000

Potenziale: potenziale basso

Rischio relativo: rischio nullo

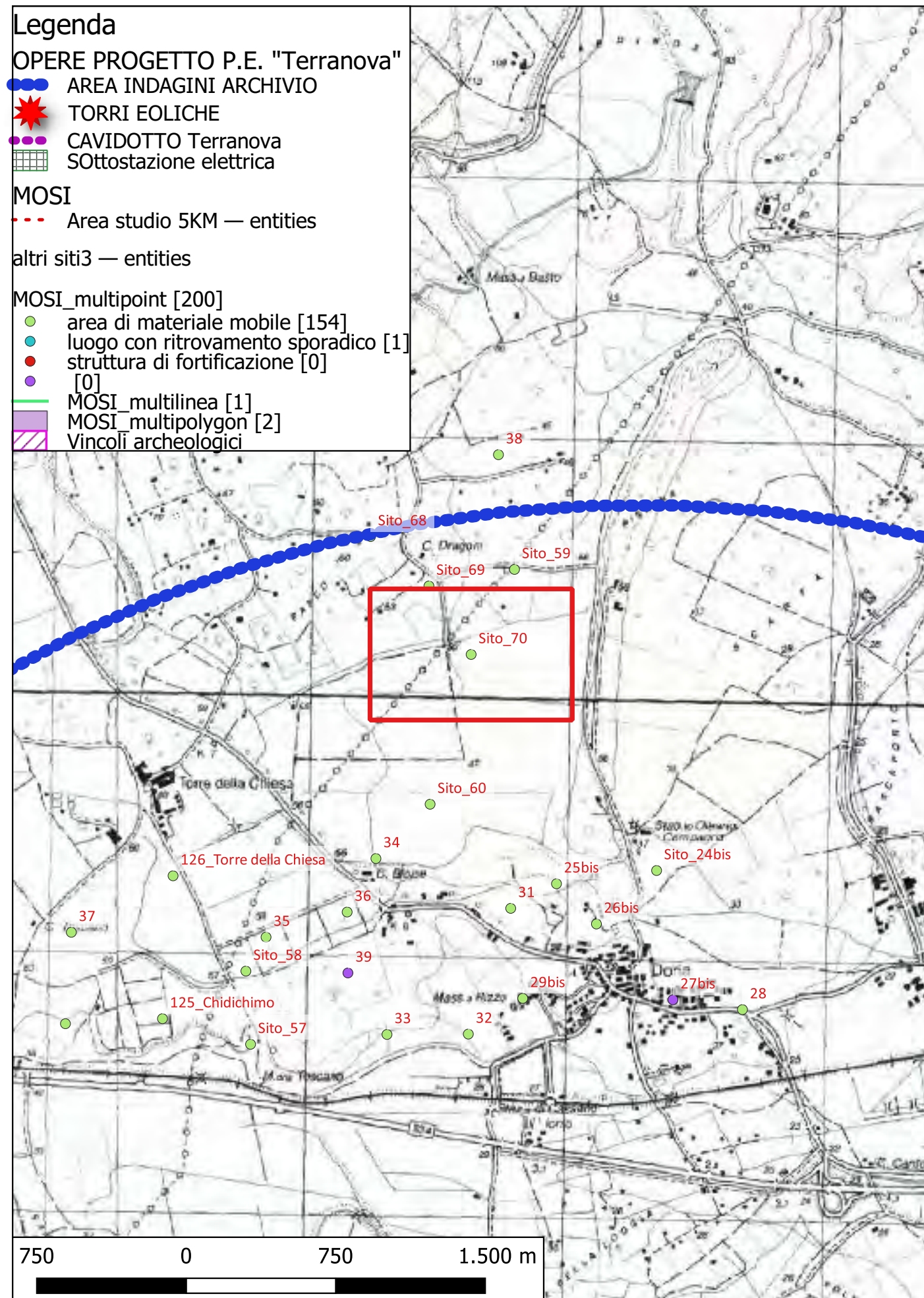
poco cocciame. In passato fu notata sul posto ceramica non databile (cfr. LR, P. E, n. 93).

Bibliografia L. Quilici, S. Quilici Gigli, C. Pala, et al, Carta archeologica della piana di Sibari, Atti e Memorie della Società Magna Grecia, Roma 1969

Dati Archivio:



Sito 70 - Sito_70 (SABAP-CS-2023_00300-ES_000003_70)



Localizzazione: Cassano all'Jonio (CS) - Circa 350 m. a NO dello Stab. Olearia Compagna,

Definizione e cronologia: area di materiale mobile, {area di frammenti fittili}. {non determinabile},

Modalità di individuazione: {dati bibliografici, dati di archivio}

Distanza dall'opera in progetto: circa metri >1000

Potenziale: potenziale medio

Rischio relativo: rischio nullo

scarso tegolame.

Bibliografia L. Quilici, S. Quilici Gigli, C. Pala, et al, Carta archeologica della piana di Sibari, Atti e Memorie della Società Magna Grecia, Roma 1969

Dati Archivio:



Sito 71 - Sito_71 (SABAP-CS-2023_00300-ES_000003_71)

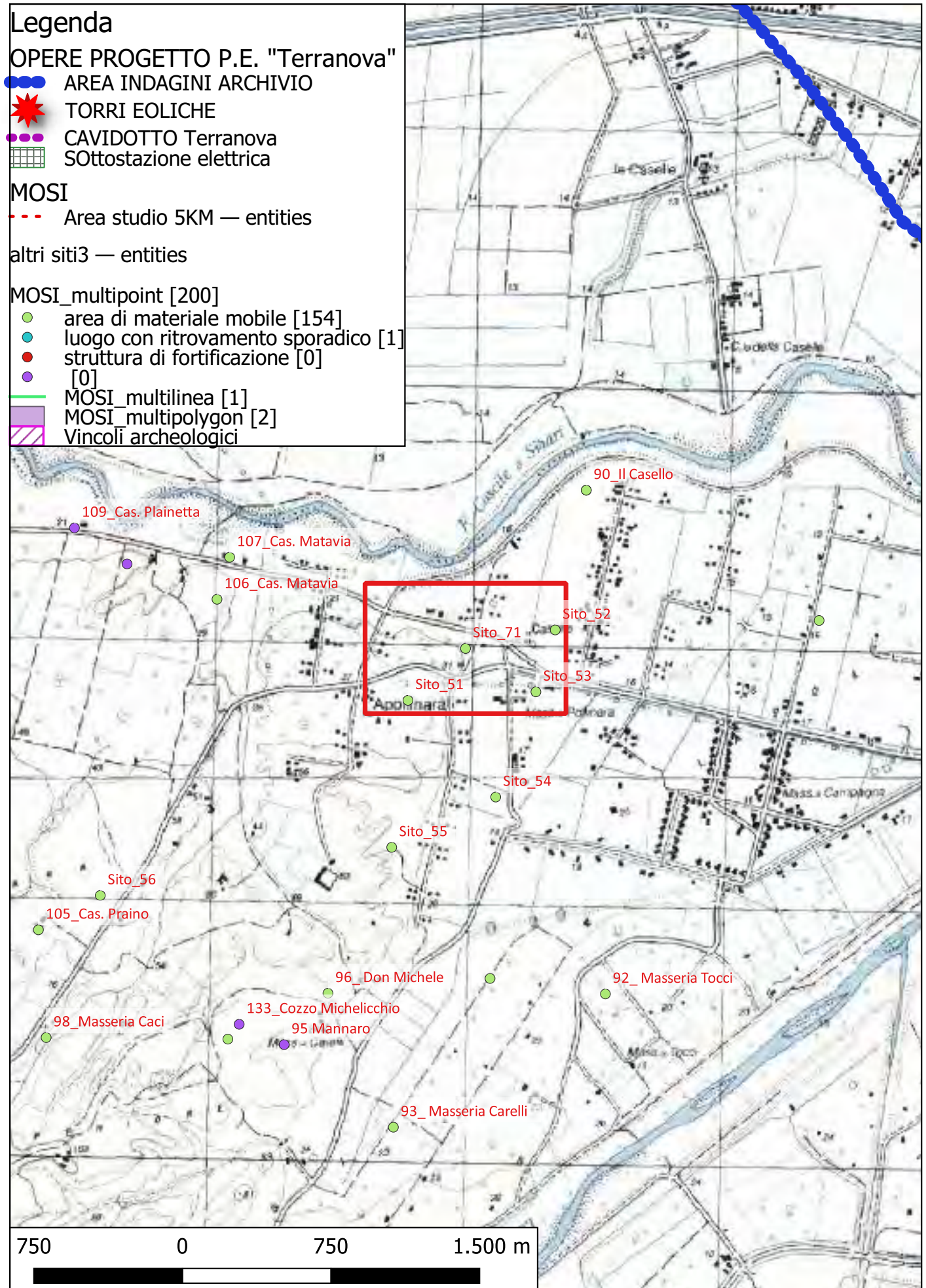
Legenda

OPERE PROGETTO P.E. "Terranova"

- AREA INDAGINI ARCHIVIO
- ★ TORRI EOLICHE
- CAVIDOTTO Terranova
- Sottostazione elettrica

MOSI

- - - Area studio 5KM — entities
- altri siti3 — entities
- MOSI_multipoint [200]
 - area di materiale mobile [154]
 - luogo con ritrovamento sporadico [1]
 - struttura di fortificazione [0]
 - [0]
- MOSI_multilinea [1]
- MOSI_multipolygon [2]
- Vincoli archeologici



Localizzazione: Corigliano-Rossano (CS) - Mass. Pollinara,

Definizione e cronologia: area di materiale mobile, {area di frammenti fittili e materiali da costruzione}. {non determinabile},

Modalità di individuazione: {dati bibliografici, dati di archivio}

Distanza dall'opera in progetto: circa metri >1000 **Potenziale:** potenziale alto **Rischio relativo:** rischio nullo

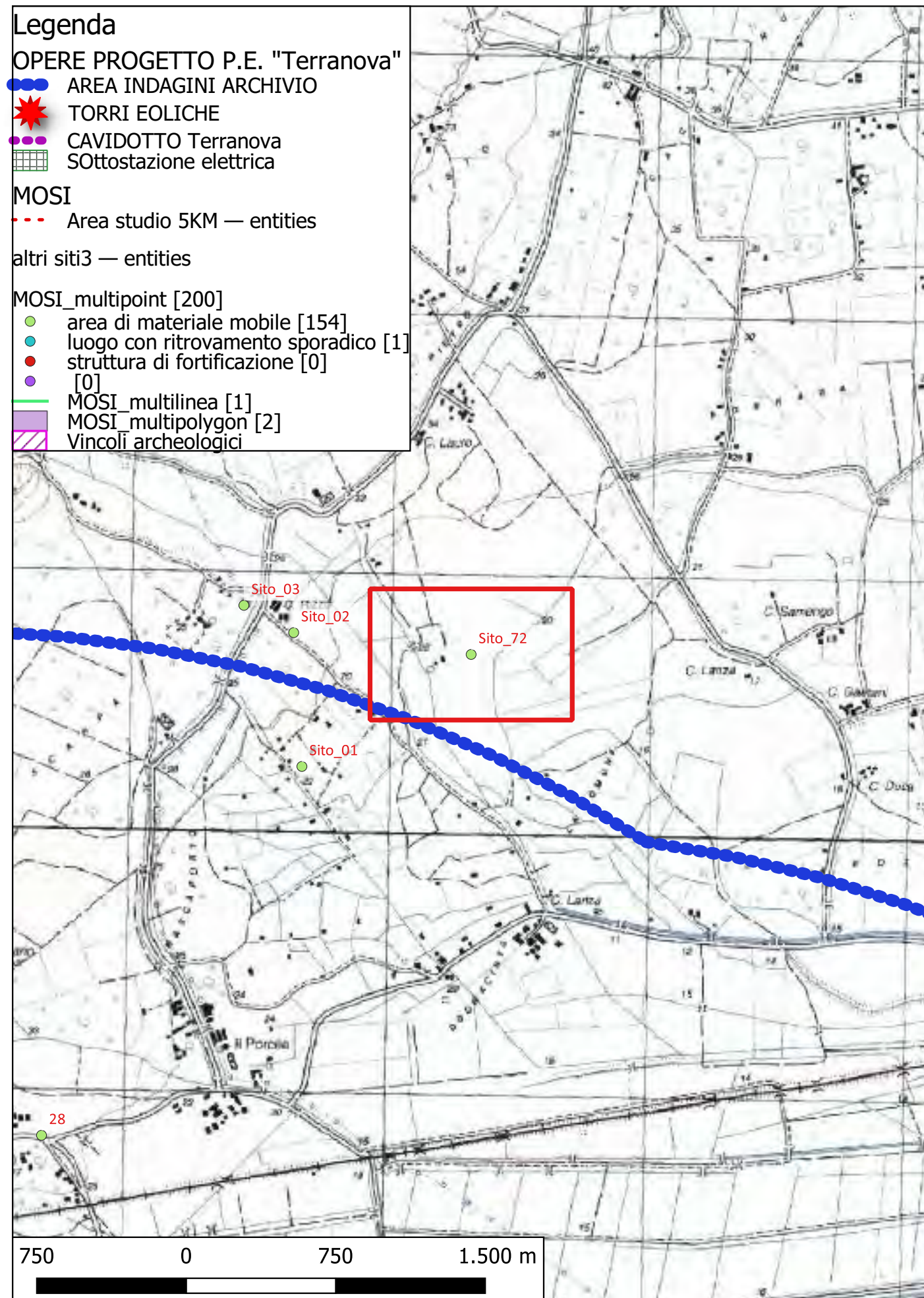
Mass. Pollinara: la grande masseria fortificata è stata demolita. E' conservata la cappella di S. Apollinare. Sul terreno restano frammenti fittili antichi fra le rovine della distrutta masseria (Galli, p. 12; A letti, p. 27-28. f. 8).

Bibliografia L. Quilici, S. Quilici Gigli, C. Pala, et al, Carta archeologica della piana di Sibari, Atti e Memorie della Società Magna Grecia, Roma 1969

Dati Archivio:



Sito 72 - Sito_72 (SABAP-CS-2023_00300-ES_000003_72)



Localizzazione: Cassano all'Jonio (CS) - C. Rizzo,

Definizione e cronologia: area di materiale mobile, {area di frammenti fittili}. {non determinabile},

Modalità di individuazione: {dati bibliografici}

Distanza dall'opera in progetto: circa metri >1000

Potenziale: potenziale medio

Rischio relativo: rischio nullo

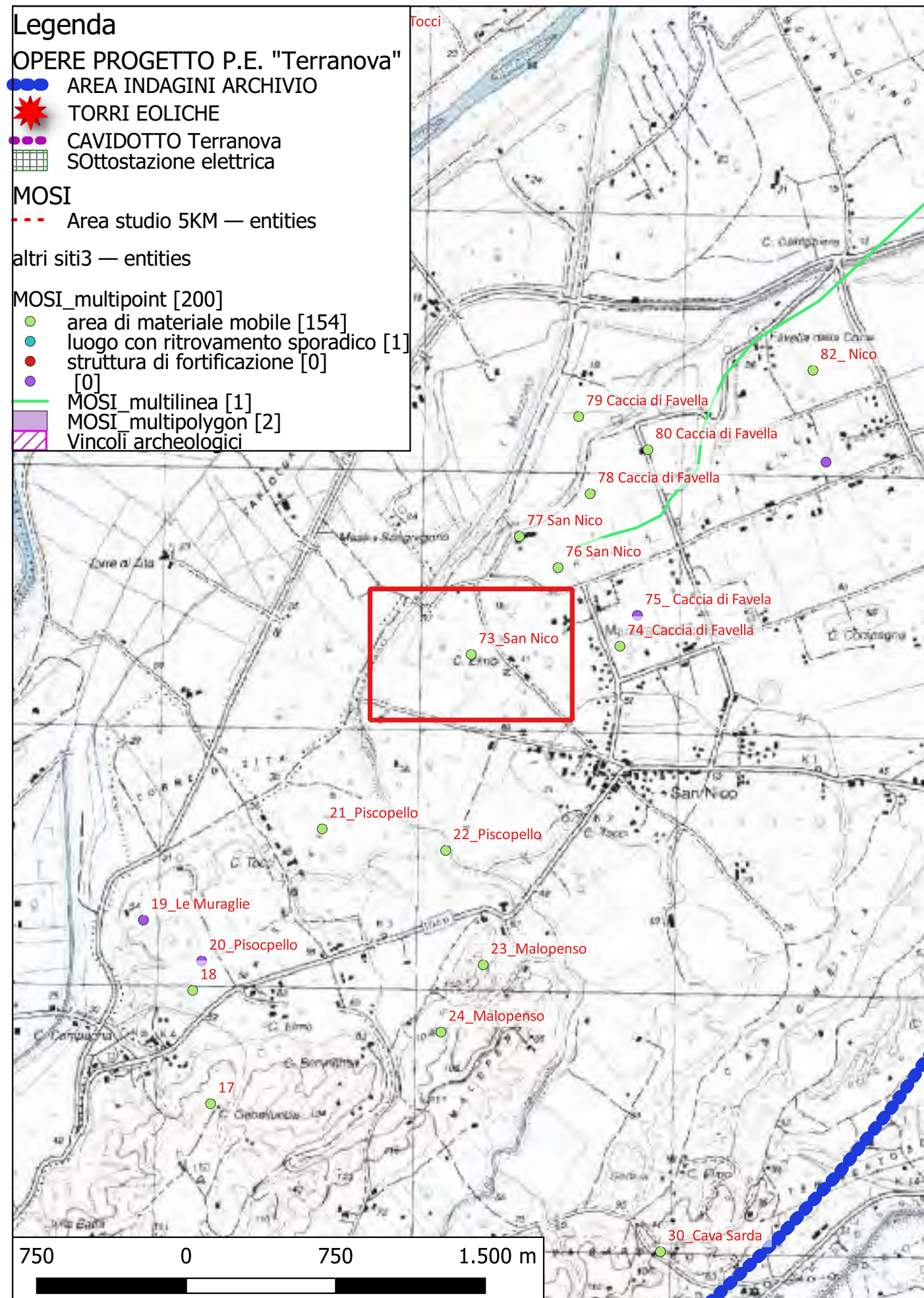
Circa 750 m a E di Casale Rizzo cocciame. Perforazione Lerici con resistenza (strutture sepolte?)

Bibliografia L. Quilici, S. Quilici Gigli, C. Pala, et al, Carta archeologica della piana di Sibari, Atti e Memorie della Società Magna Grecia, Roma 1969

Dati Archivio:



Sito 73 - 73_San Nico (SABAP-CS-2023_00300-ES_000003_73)



Localizzazione: Corigliano-Rossano (CS) - San Nico,

Definizione e cronologia: area di materiale mobile, {area di frammenti fittili}. {Età Romana},

Modalità di individuazione: {dati bibliografici}

Distanza dall'opera in progetto: circa metri >1000 **Potenziale:** potenziale medio **Rischio relativo:** rischio nullo

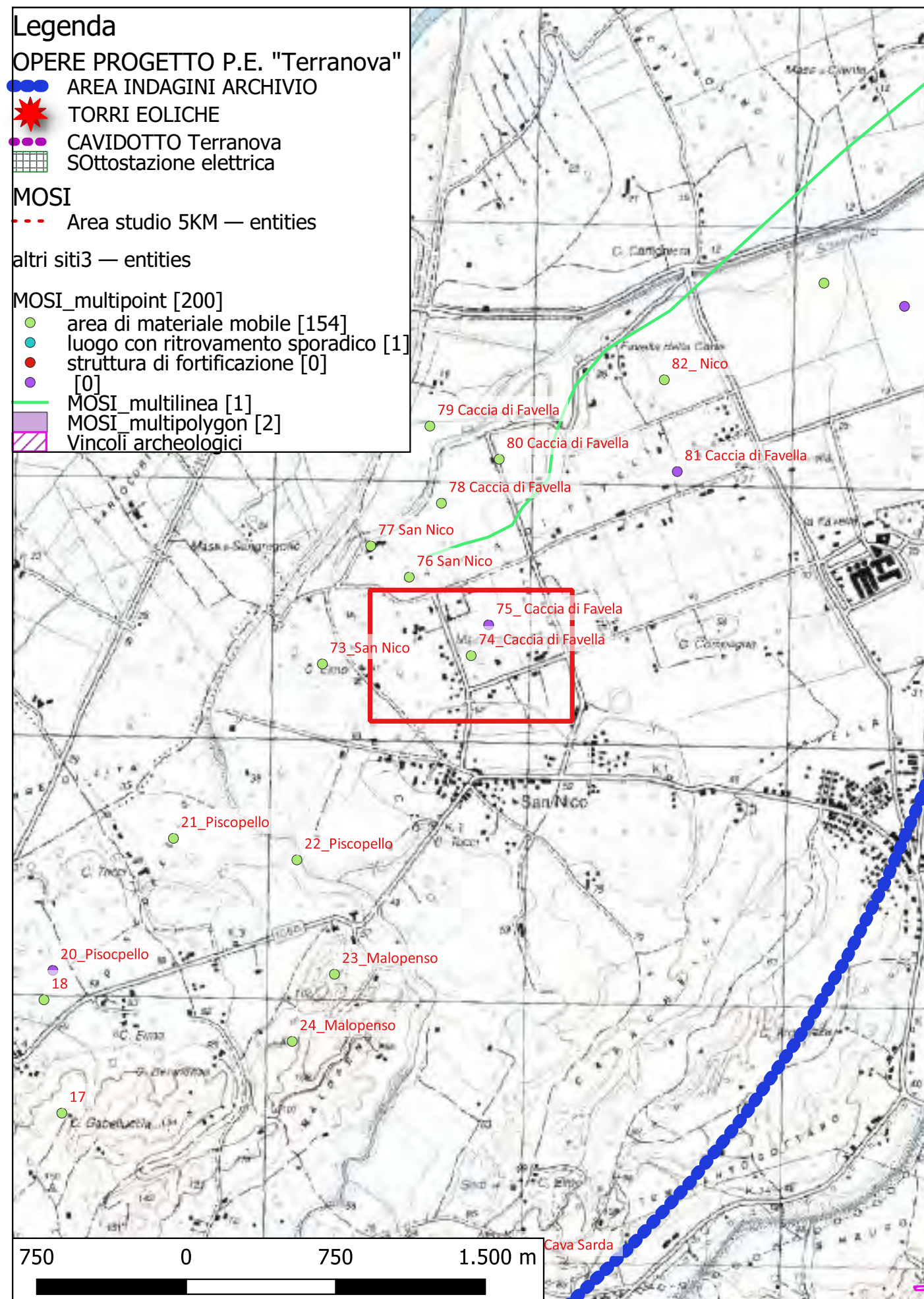
Vasta area con frammenti fittili di epoca romana 50 m a SO di Cas. Elmo. più a N tubo pertinente acquedotto romano

Bibliografia L. Quilici, S. Quilici Gigli, C. Pala, et al, Carta archeologica della piana di Sibari, Atti e Memorie della Società Magna Grecia, Roma 1969

Dati Archivio:



Sito 74 - 74_Caccia di Favella (SABAP-CS-2023_00300-ES_000003_74)



Localizzazione: Corigliano-Rossano (CS) - San Nico /caccai di Favella,

Definizione e cronologia: area di materiale mobile, {area di frammenti fittili, area di frammenti fittili e materiali da costruzione, area di materiale eterogeneo}. {Età Romana},

Modalità di individuazione: {dati bibliografici}

Distanza dall'opera in progetto: circa metri >1000 **Potenziale:** potenziale medio **Rischio relativo:** rischio nullo

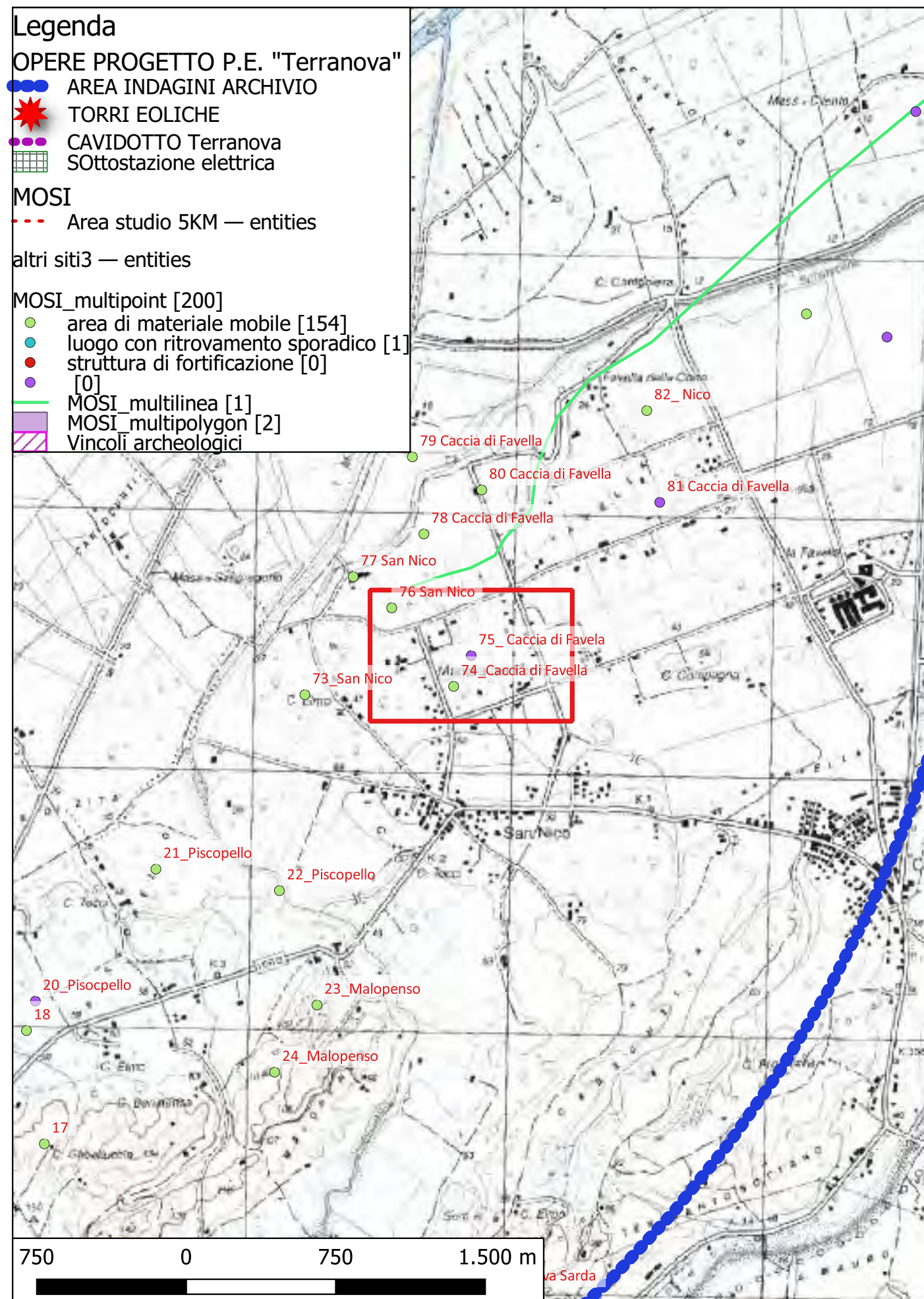
Vasta area con frammenti fittili di epoca romana 150 m a E di Cas. Elmo. Durante lavori agricoli rinvenuti vari lastroni squadrati di tufo pertinenti una tomba.

Bibliografia L. Quilici, S. Quilici Gigli, C. Pala, et al, Carta archeologica della piana di Sibari, Atti e Memorie della Società Magna Grecia, Roma 1969

Dati Archivio:



Sito 75 - 75_Caccia di Favella (SABAP-CS-2023_00300-ES_000003_75)



Localizzazione: Corigliano-Rossano (CS) - Caccia di Favella,

Definizione e cronologia: area ad uso funerario, {tombe}. {Età Arcaica}, VI-V a.C.

Modalità di individuazione: {dati bibliografici}

Distanza dall'opera in progetto: circa metri >1000

Potenziale: potenziale medio

Rischio relativo: rischio nullo

1) "Timpone grande", sepolcro in blocchi di pietra di incinerato con corredo e due laminette auree con iscrizioni greche di carattere orfico; 2) "Timpone piccolo", tre sepolture di inumati con corredo e ognuna la relativa laminetta aurea con iscrizione greca di carattere orfico.

Bibliografia Cavallari 1879, 52 ss., 77 ss.;

Cavallari 1880, 152;

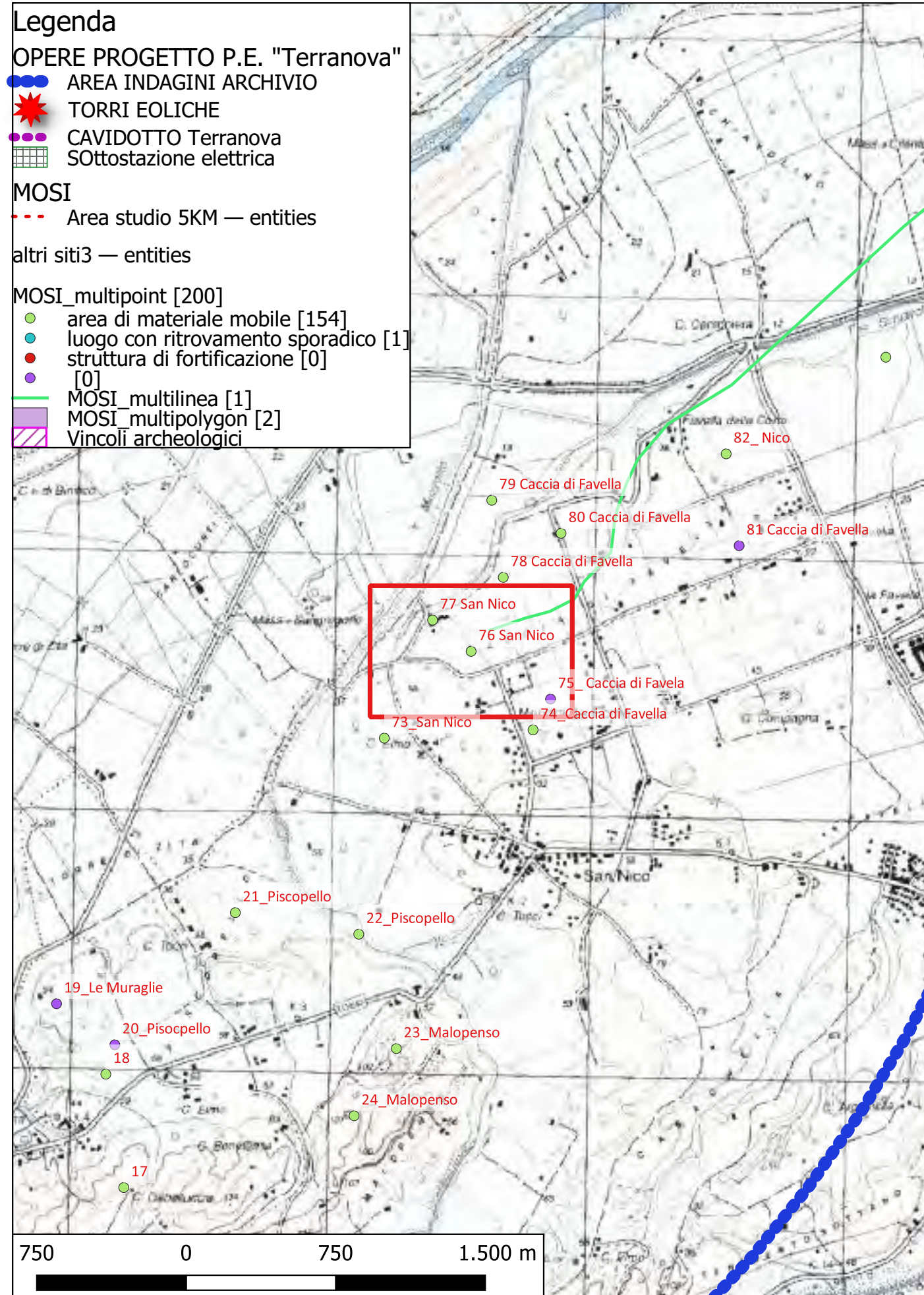
Zanotti Bianco 1960, 10 ss.;

De Pisci 1969, 139, n. 643, Tav. XXXVI, b/c; Quilici, S. Quilici Giuli, C. Pala, et al. Carta archeologica della piana di Sibari. Atti e Memorie della

Dati Archivio:



Sito 76 - 76 San Nico (SABAP-CS-2023_00300-ES_000003_76)



Localizzazione: Corigliano-Rossano (CS) - Caccia di Favella,

Definizione e cronologia: area di materiale mobile, {area di frammenti fittili}. {Età Arcaica},

Modalità di individuazione: {dati bibliografici}

Distanza dall'opera in progetto: circa metri >1000

Potenziale: potenziale medio

Rischio relativo: rischio nullo

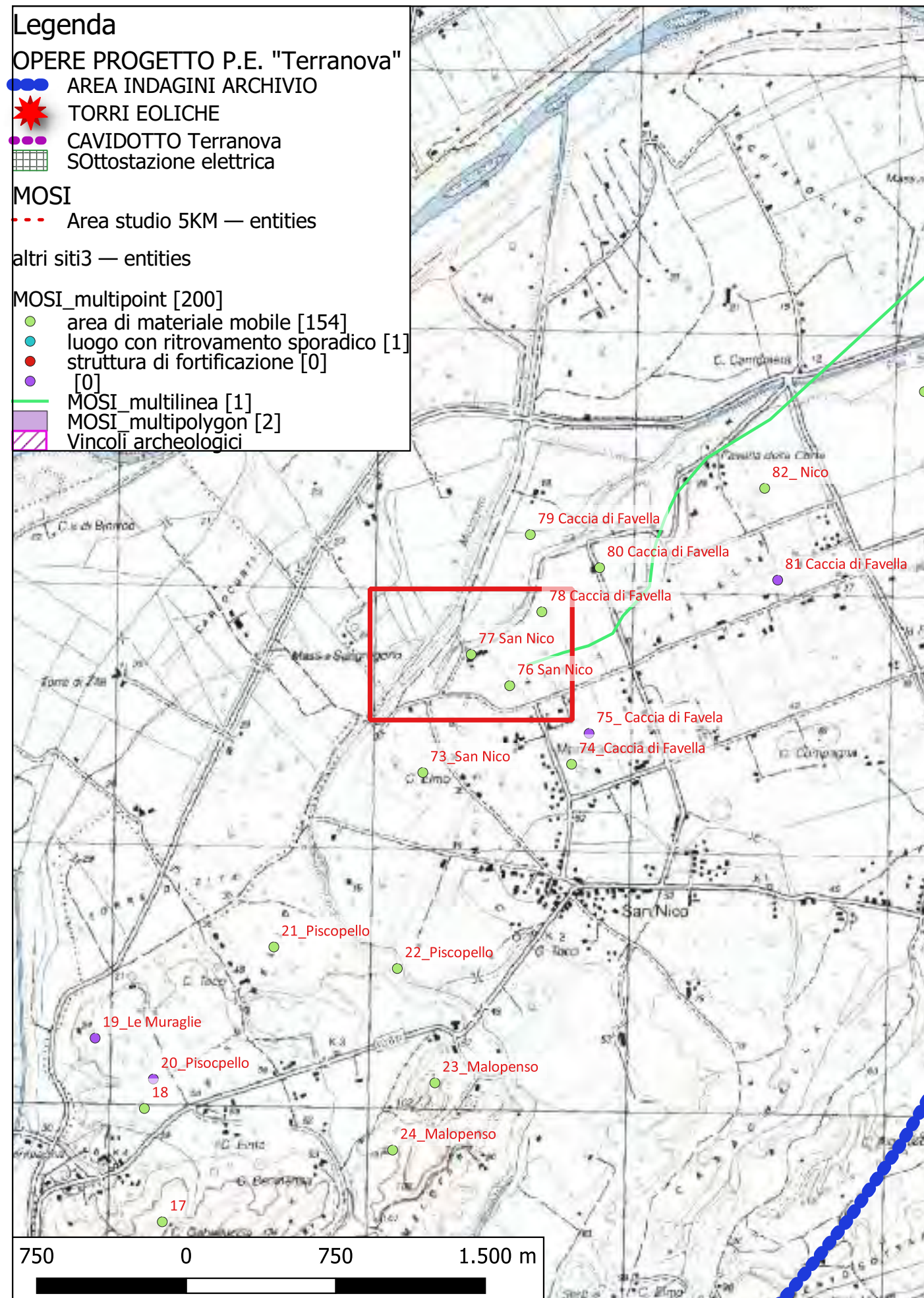
Ceramica non databile da carotaggio

Bibliografia L. Quilici, S. Quilici Gigli, C. Pala, et al, Carta archeologica della piana di Sibari, Atti e Memorie della Società Magna Grecia, Roma 1969

Dati Archivio:



Sito 77 - 77 San Nico (SABAP-CS-2023_00300-ES_000003_77)



Localizzazione: Corigliano-Rossano (CS) - Caccia di Favella,

Definizione e cronologia: area di materiale mobile, {area di frammenti fittili}. {non determinabile},

Modalità di individuazione: {dati bibliografici}

Distanza dall'opera in progetto: circa metri >1000

Potenziale: potenziale medio

Rischio relativo: rischio nullo

Area di concentrazione frammenti fittili

Bibliografia L. Quilici, S. Quilici Gigli, C. Pala, et al, Carta archeologica della piana di Sibari, Atti e Memorie della Società Magna Grecia, Roma 1969

Dati Archivio:



Sito 78 - 78 Caccia di Favella (SABAP-CS-2023_00300-ES_000003_78)

Legenda

OPERE PROGETTO P.E. "Terranova"

- AREA INDAGINI ARCHIVIO
- ★ TORRI EOLICHE
- CAVIDOTTO Terranova
- Sottostazione elettrica

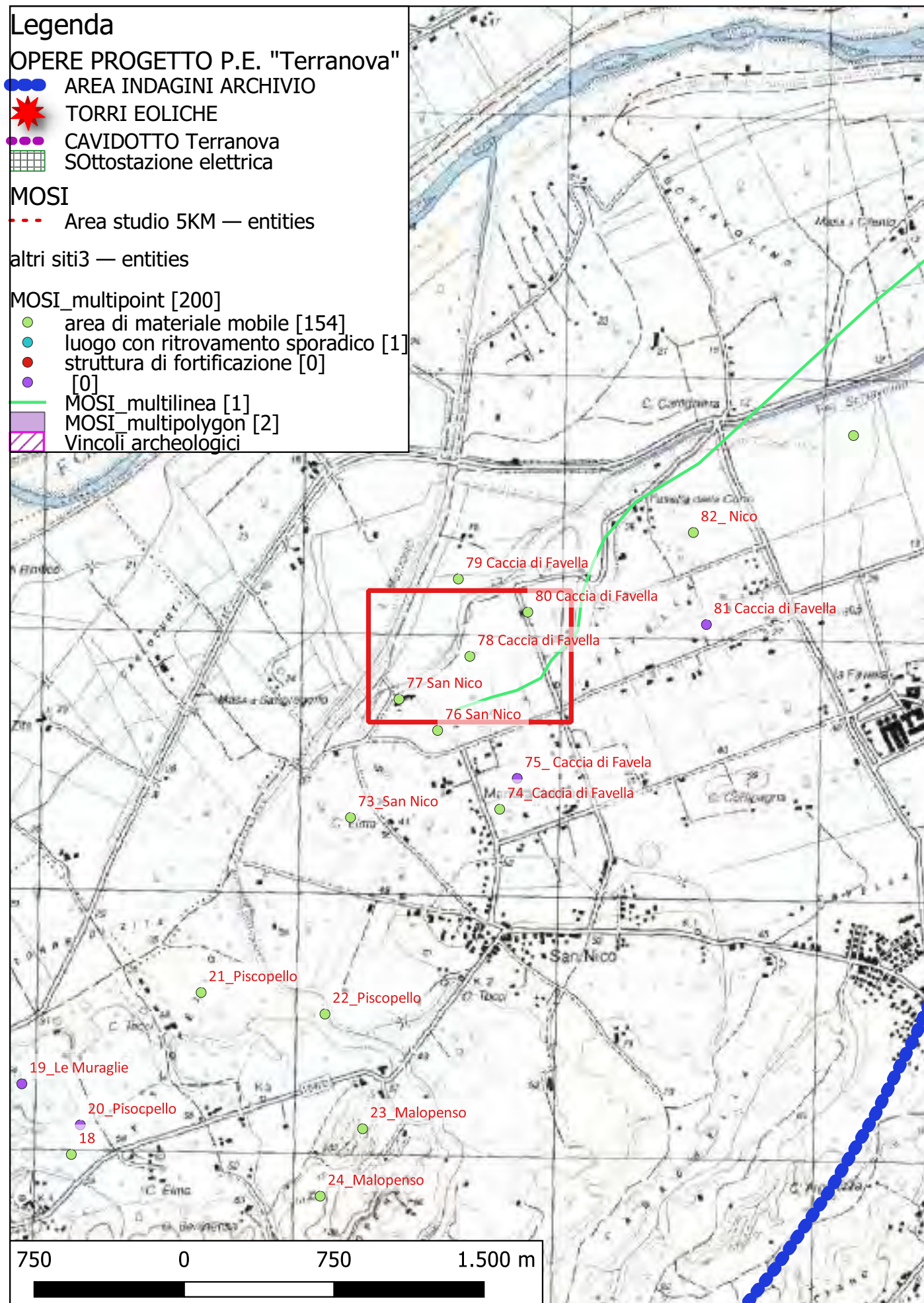
MOSI

- - - Area studio 5KM — entities

altri siti3 — entities

MOSI_multipoint [200]

- area di materiale mobile [154]
- luogo con ritrovamento sporadico [1]
- struttura di fortificazione [0]
- [0]
- MOSI_multilinea [1]
- MOSI_multipolygon [2]
- Vincoli archeologici



Localizzazione: Corigliano-Rossano (CS) - Caccia di Favella,

Definizione e cronologia: area di materiale mobile, {area di frammenti fittili}. {non determinabile},

Modalità di individuazione: {dati bibliografici}

Distanza dall'opera in progetto: circa metri >1000

Potenziale: potenziale medio

Rischio relativo: rischio nullo

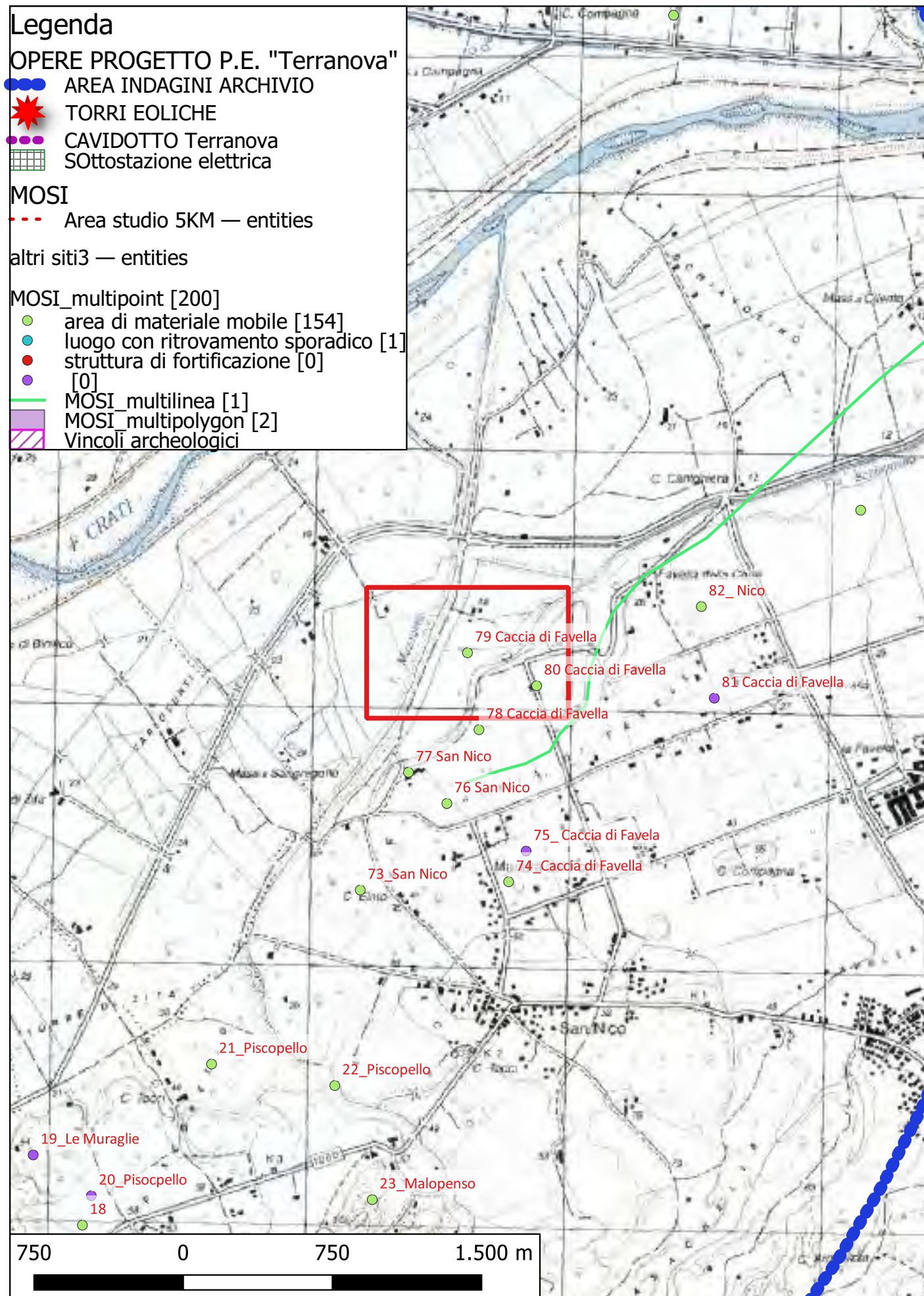
Area di concentrazione materiale fittile

Bibliografia

Dati Archivio:



Sito 79 - 79 Caccia di Favella (SABAP-CS-2023_00300-ES_000003_79)



Localizzazione: Corigliano-Rossano (CS) - Caccia di Favella,

Definizione e cronologia: area di materiale mobile, {area di frammenti fittili}. {Età Romana},

Modalità di individuazione: {dati bibliografici}

Distanza dall'opera in progetto: circa metri >1000

Potenziale: potenziale medio

Rischio relativo: rischio nullo

Area di concentrazione materiale fittile

Bibliografia L. Quilici, S. Quilici Gigli, C. Pala, et al, Carta archeologica della piana di Sibari, Atti e Memorie della Società Magna Grecia, Roma 1969





Dati Archivio:



Sito 80 - 80 Caccia di Favella (SABAP-CS-2023_00300-ES_000003_80)

Legenda

OPERE PROGETTO P.E. "Terranova"








-  AREA INDAGINI ARCHIVIO
-  TORRI EOLICHE
-  CAVIDOTTO Terranova
-  Sottostazione elettrica

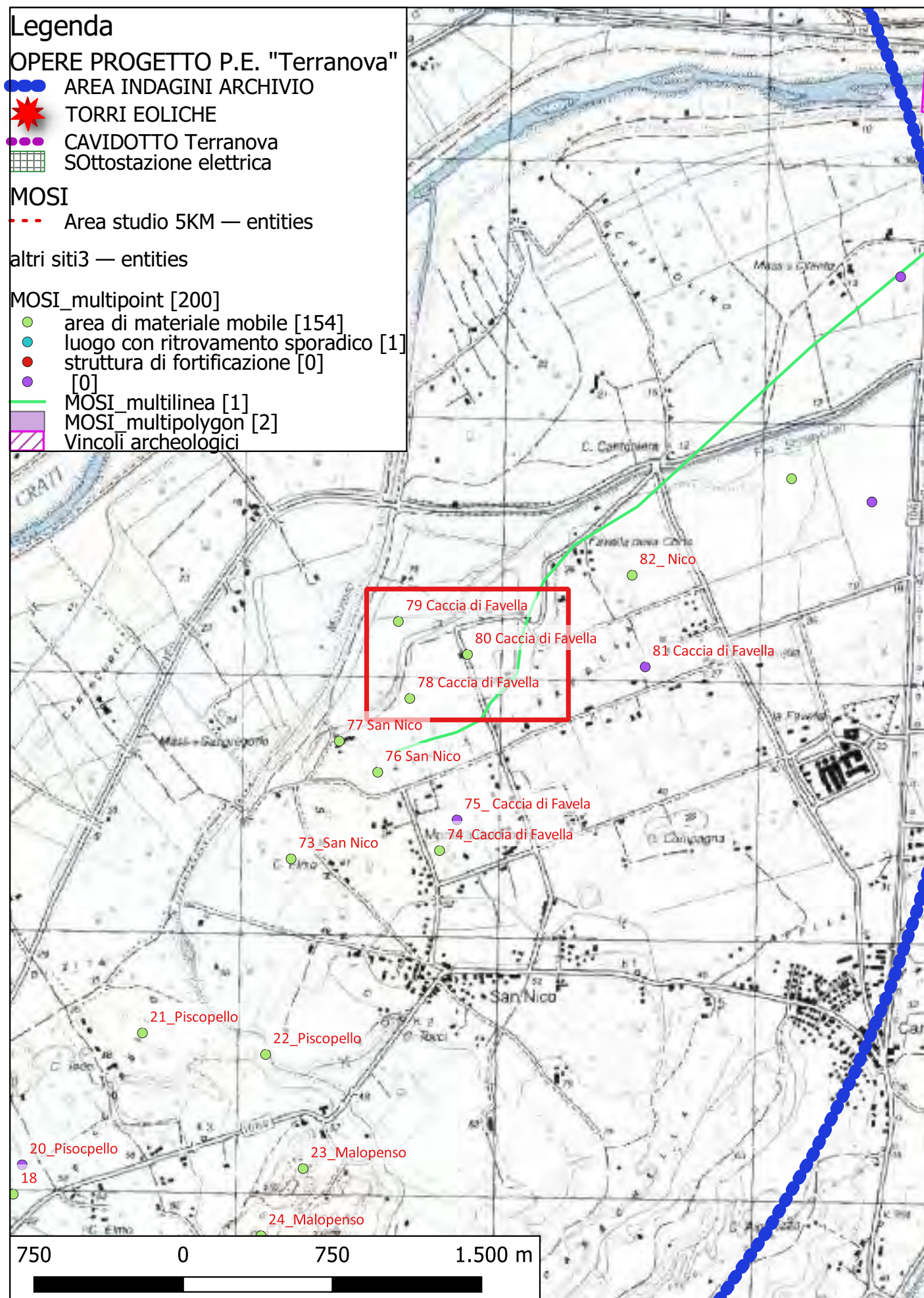
MOSI

-  Area studio 5KM — entities

altri siti3 — entities

MOSI_multipoint [200]

-  area di materiale mobile [154]
-  luogo con ritrovamento sporadico [1]
-  struttura di fortificazione [0]
-  [0]
-  MOSI_multilinea [1]
-  MOSI_multipolygon [2]
-  Vincoli archeologici



Localizzazione: Corigliano-Rossano (CS) - Caccia di Favella,

Definizione e cronologia: area di materiale mobile, {}, {non determinabile},

Modalità di individuazione: {dati bibliografici}

Distanza dall'opera in progetto: circa metri >1000

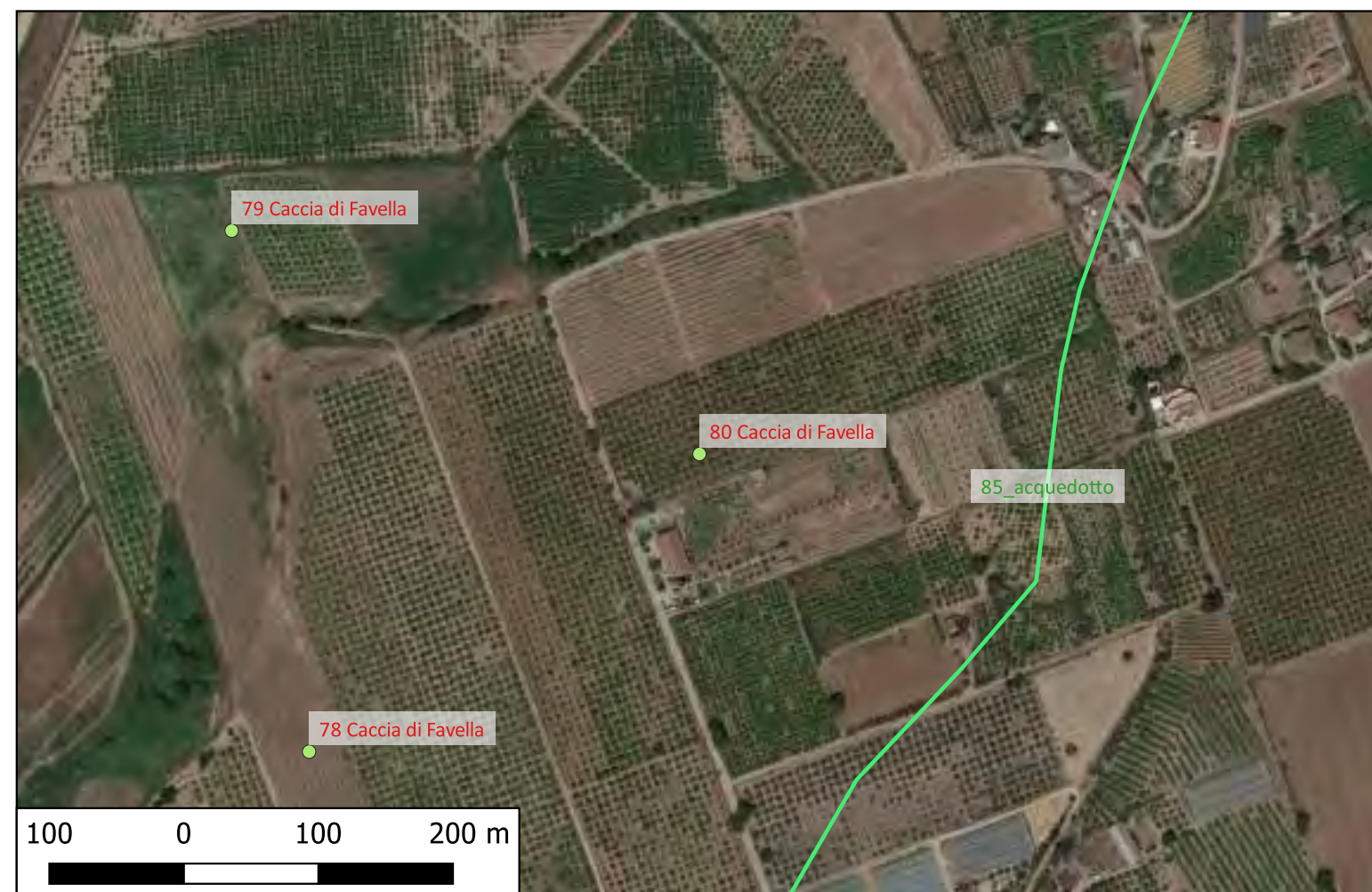
Potenziale: potenziale medio

Rischio relativo: rischio nullo

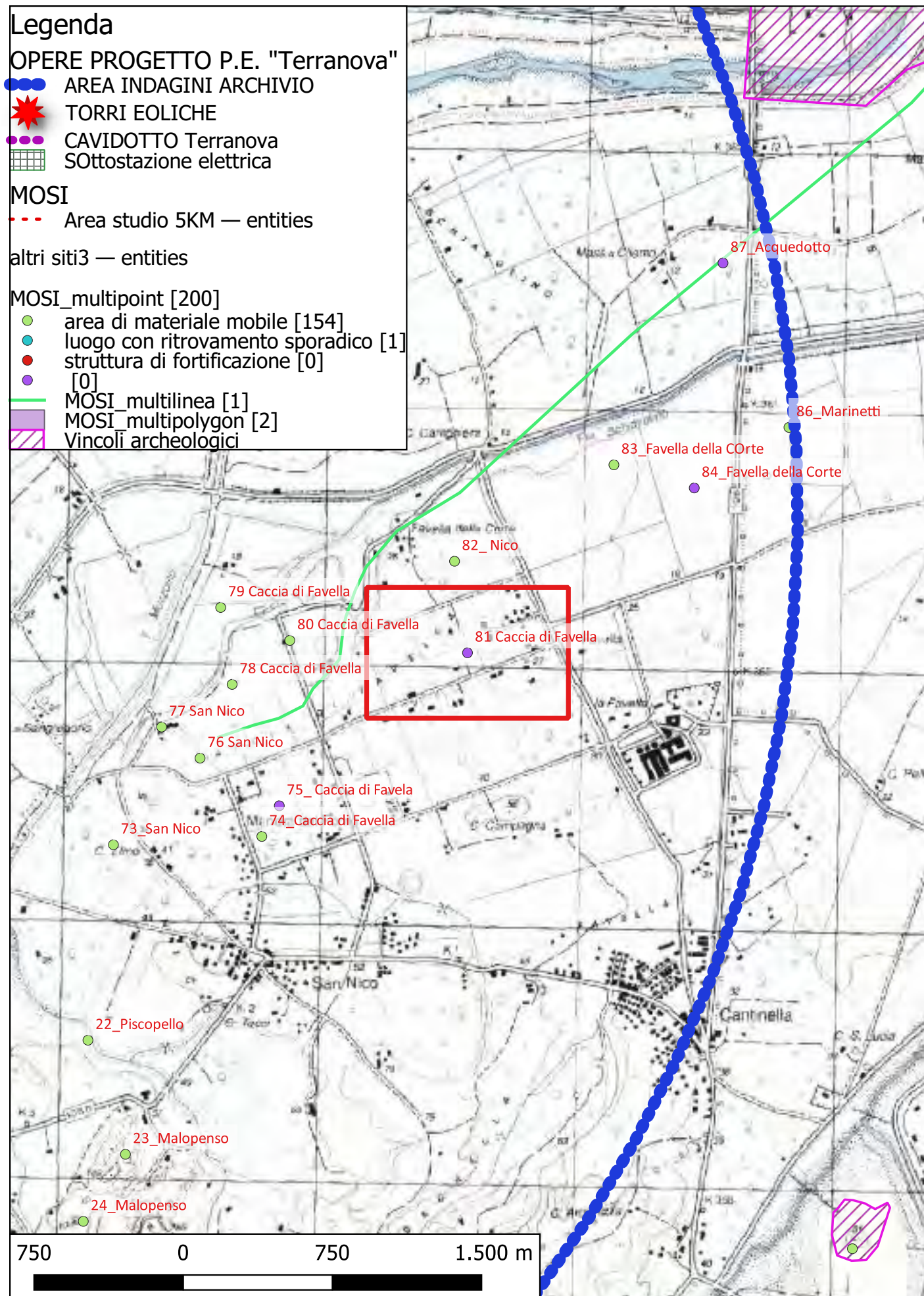
Area di concentrazione materiale fittile

Bibliografia L. Quilici, S. Quilici Gigli, C. Pala, et al, Carta archeologica della piana di Sibari, Atti e Memorie della Società Magna Grecia, Roma 1969

Dati Archivio:



Sito 81 - 81 Caccia di Favella (SABAP-CS-2023_00300-ES_000003_81)



Localizzazione: Corigliano-Rossano (CS) - Caccia di Favella,

Definizione e cronologia: area ad uso funerario, {tombe}. {Età Arcaica}, IV-III a.C.

Modalità di individuazione: {dati bibliografici}

Distanza dall'opera in progetto: circa metri >1000

Potenziale: potenziale medio

Rischio relativo: rischio nullo

Sepulture alla cappuccina con corredo e frammenti di ceramica ellenistica. Stele Funeraria conservata nel vicino casale

Bibliografia L. Quilici, S. Quilici Gigli, C. Pala, et al, Carta archeologica della piana di Sibari, Atti e Memorie della Società Magna Grecia, Roma 1969

Dati Archivio:



Sito 82 - 82_Nico (SABAP-CS-2023_00300-ES_000003_82)

Legenda

OPERE PROGETTO P.E. "Terranova"

●●● AREA INDAGINI ARCHIVIO

★ TORRI EOLICHE

●●● CAVIDOTTO Terranova

■ Sottostazione elettrica

MOSI

- - - Area studio 5KM — entities

altri siti3 — entities

MOSI_multipoint [200]

● area di materiale mobile [154]

● luogo con ritrovamento sporadico [1]

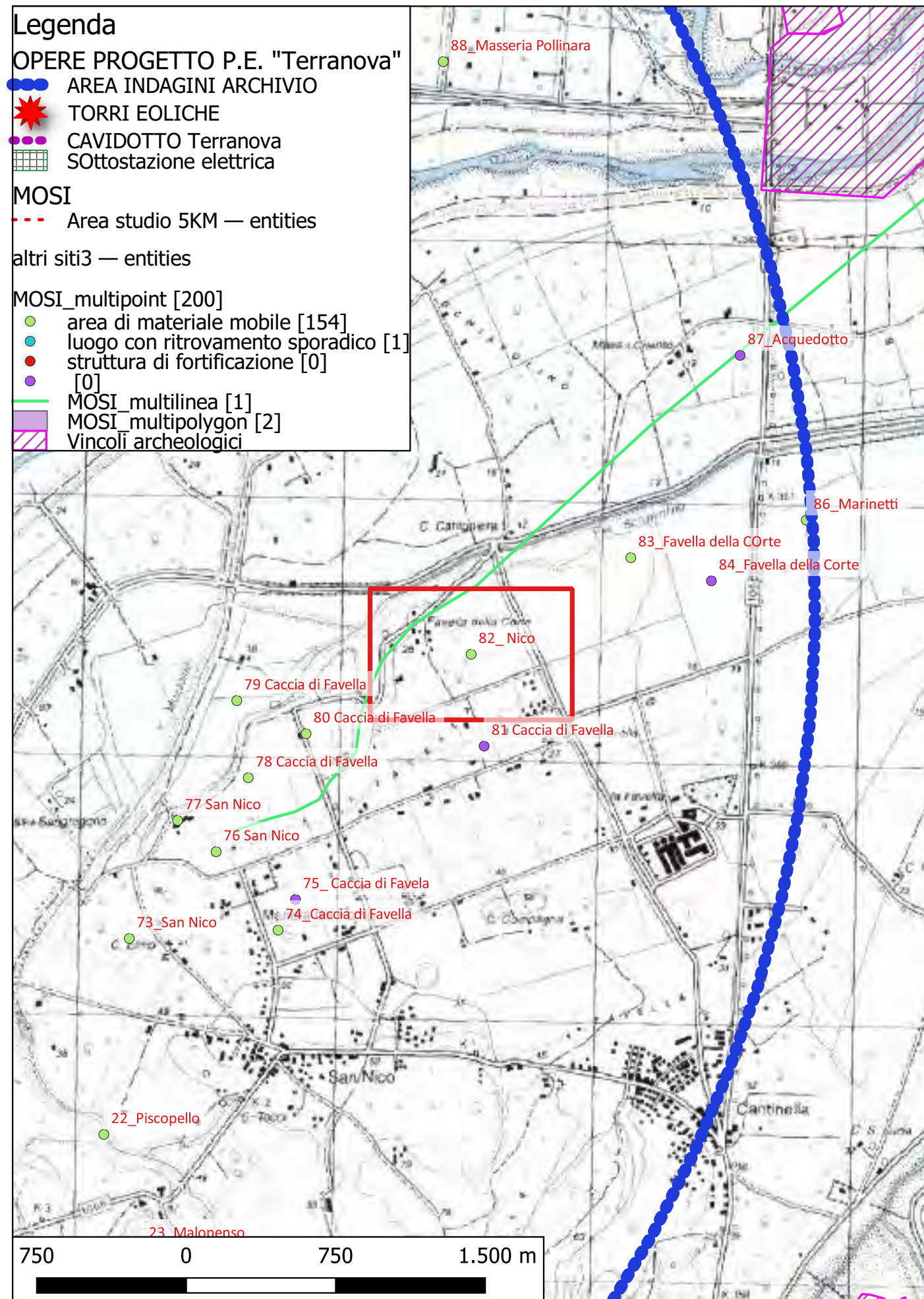
● struttura di fortificazione [0]

● [0]

— MOSI_multilinea [1]

■ MOSI_multipolygon [2]

■ Vincoli archeologici



Localizzazione: Corigliano-Rossano (CS) - San Nico,

Definizione e cronologia: area di materiale mobile, {area di frammenti fittili}. {Età Romana},

Modalità di individuazione: {dati bibliografici}

Distanza dall'opera in progetto: circa metri >1000

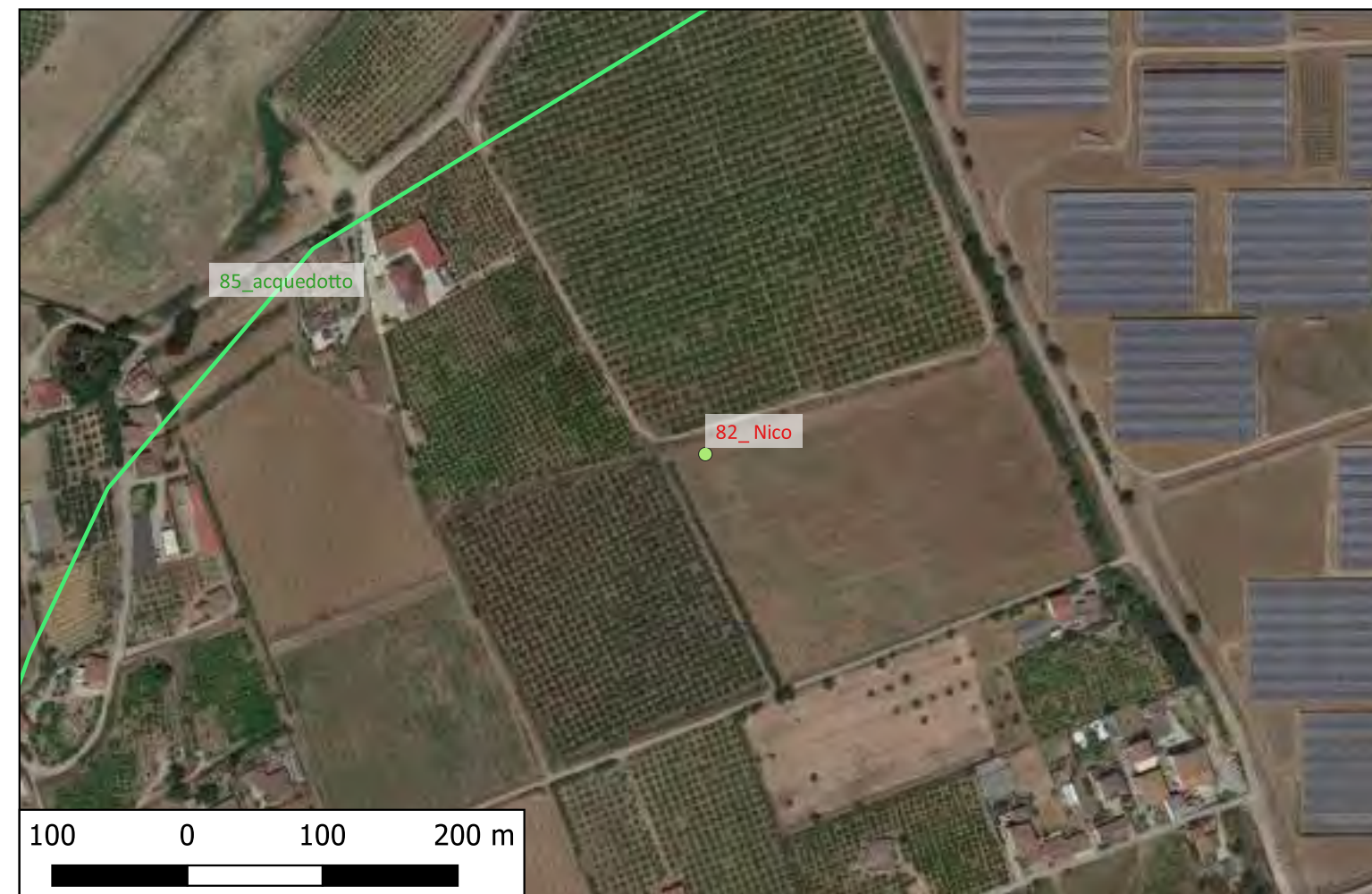
Potenziale: potenziale medio

Rischio relativo: rischio nullo

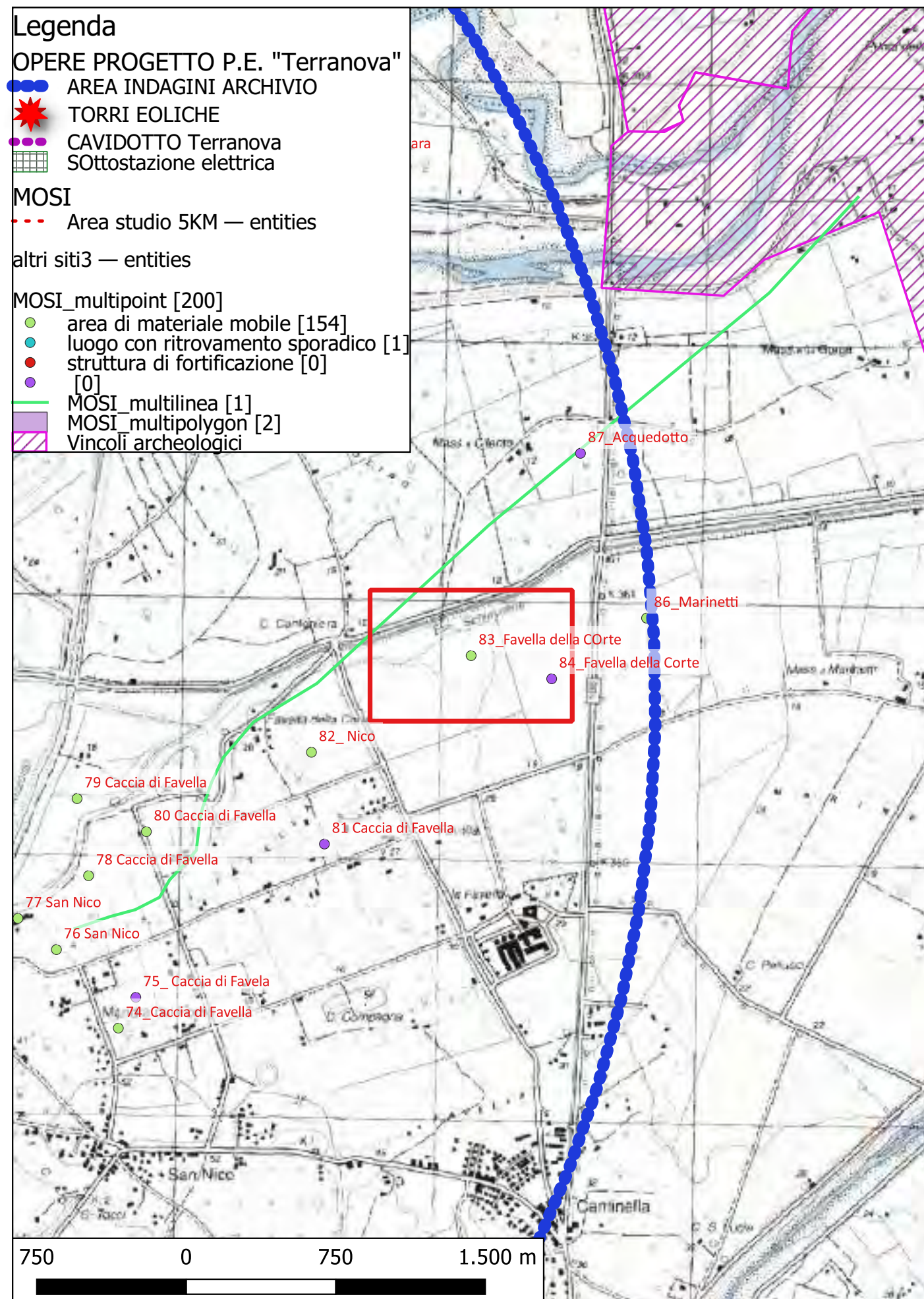
Vasta area con frammenti fittili di epoca romana

Bibliografia L. Quilici, S. Quilici Gigli, C. Pala, et al, Carta archeologica della piana di Sibari, Atti e Memorie della Società Magna Grecia, Roma 1969

Dati Archivio:



Sito 83 - 83_Favella della Corte (SABAP-CS-2023_00300-ES_000003_83)



Localizzazione: Corigliano-Rossano (CS) - Favella della Corte,

Definizione e cronologia: area di materiale mobile, {area di frammenti fittili}. {Età Romana}, I a.C: - IV d.C.

Modalità di individuazione: {dati bibliografici}

Distanza dall'opera in progetto: circa metri >1000

Potenziale: potenziale medio

Rischio relativo: rischio nullo

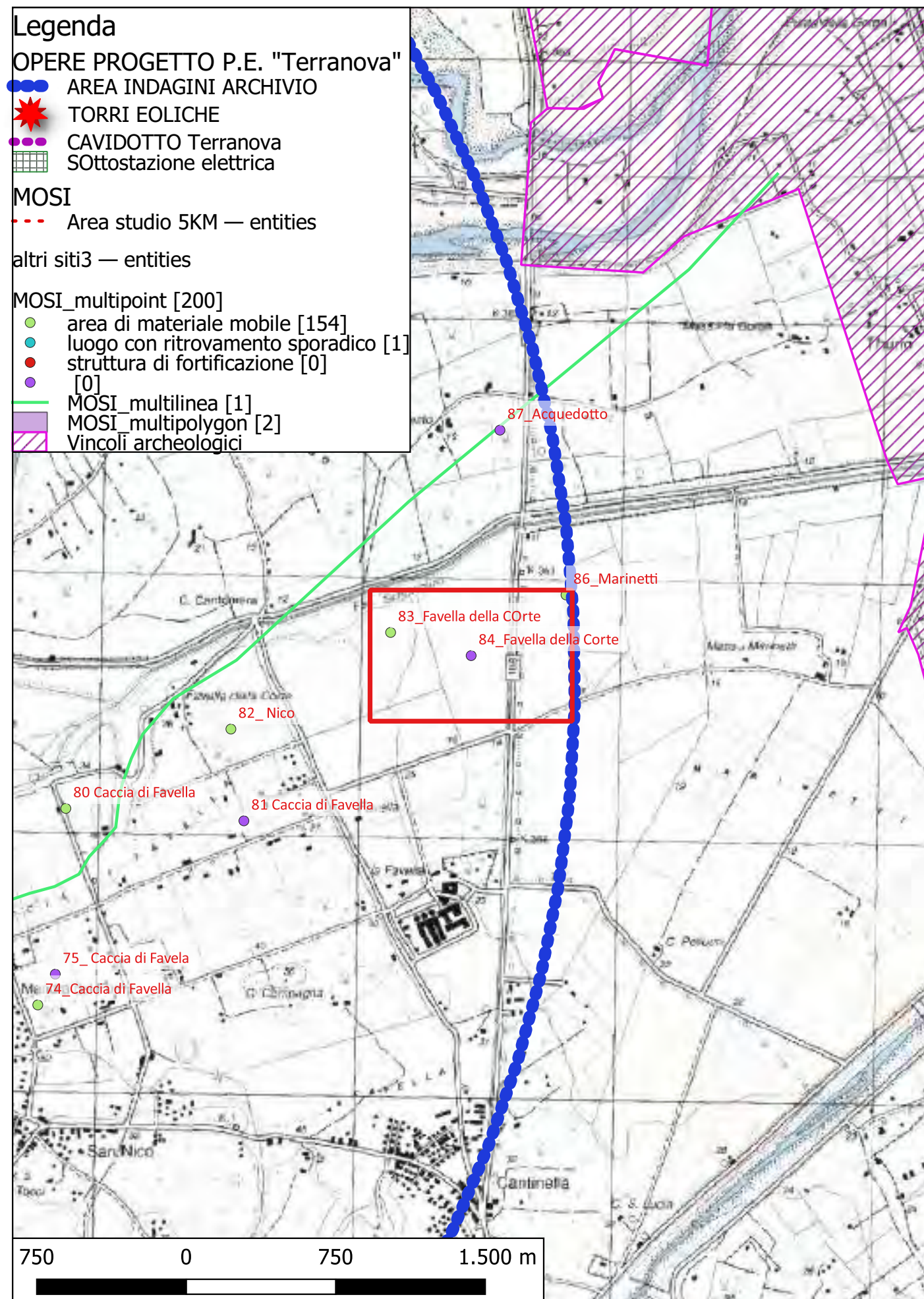
Villa romana (pareti in laterizio e intonaci, tegole di cui una bollata, terra sigillata e dolia).

Bibliografia L. Quilici, S. Quilici Gigli, C. Pala, et al, Carta archeologica della piana di Sibari, Atti e Memorie della Società Magna Grecia, Roma 1969

Dati Archivio:



Sito 84 - 84_Favella della Corte (SABAP-CS-2023_00300-ES_000003_84)



Localizzazione: Corigliano-Rossano (CS) - Favella della Corte,

Definizione e cronologia: insediamento, {insediamento palafitticolo, insediamento temporaneo}. {Età Romana}, I a.C: - IV d.C.

Modalità di individuazione: {dati bibliografici}

Distanza dall'opera in progetto: circa metri >1000

Potenziale: potenziale alto

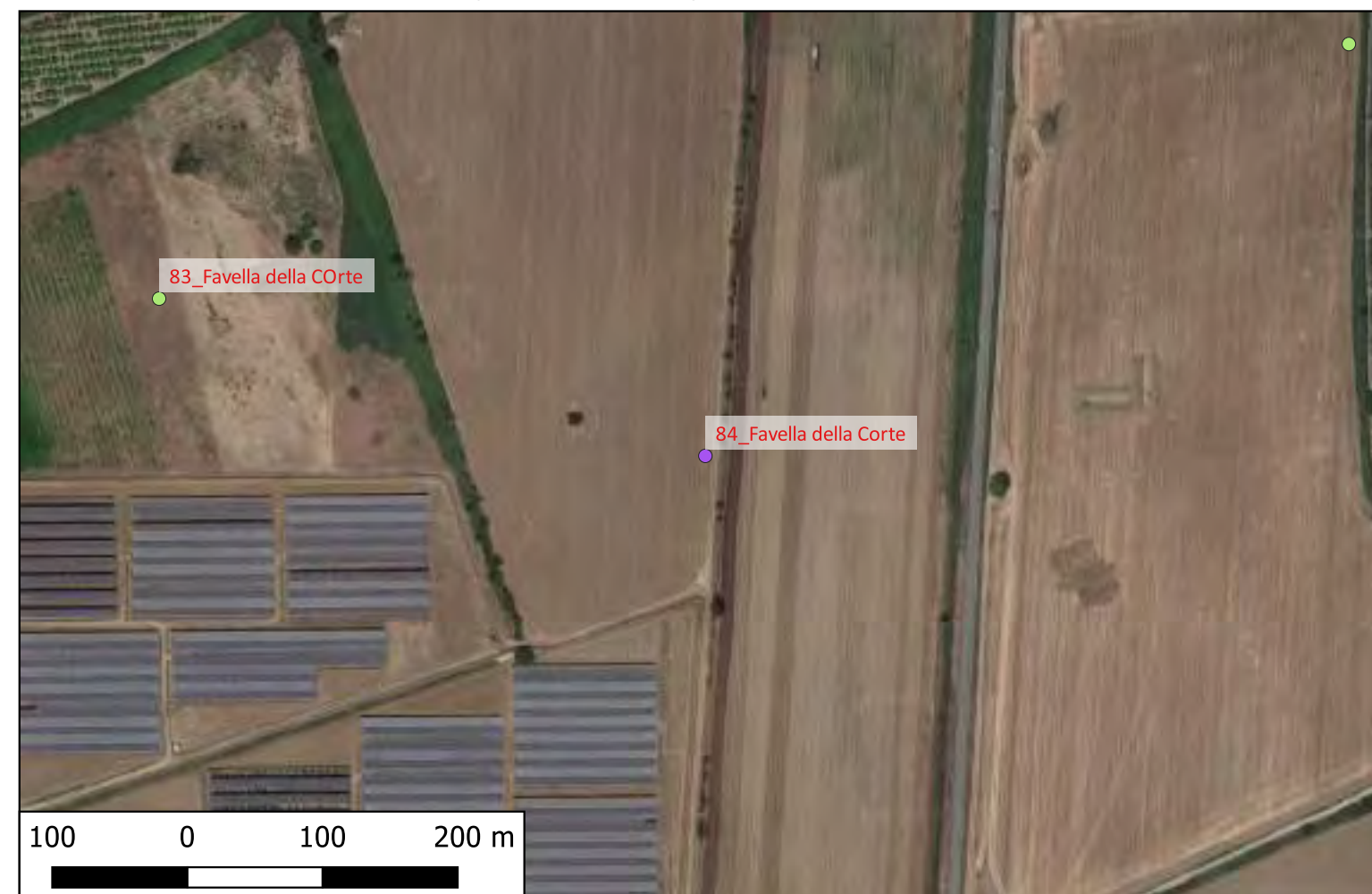
Rischio relativo: rischio nullo

Sito all'aperto del Neolitico. Il sito, indagato con alcune campagne da S. Tinè negli anni 1961, 1963 e 1986, è stato oggetto di scavo e indagini indirette dall'equipe dell'Università di Genova dal 1990 al 2002. Si tratta dell'unico sito del Neolitico della Calabria settentrionale, che fa coppia con il coevo sito di Curinga (Cz), uno dei primi avamposti della civiltà Neolitica in Italia, dell'intera Europa centro-occidentale. Se l'area di interesse archeologico è di 12 h (vedi i siti limitrofi qui censiti), l'area dell'abitato si distribuisce su ca. 2, 5 ettari nella parte settentrionale del terrazzo posto a sud del fiume Crati, a nord di un canalone naturale oggi completamente obliterato. NEOLITICO ANTICO. Sono state scavate 7 strutture decapate superficialmente dalle attività agricole moderne, 4 scavate integralmente. Le strutture si dispongono fittamente nell'area indagata. Questa fase più antica del sito, riconducibile alla facies arcaica delle ceramiche impresse, data ca. tra il 7100 e 6800 BP. L'insediamento era delimitato da un ampio canalone, oggi colmato, che delimita il lato meridionale. Oltre alle suddette ceramiche impresse si trovano ceramiche più fini, spesso non ornate o parzialmente decorate con una piccola conchiglia di cardium. Per quanto attiene la litica si trovano strumenti in selce accuratamente ritoccate. Rinvenute in strato anche perline d'osso, dischetti di scisto, palline d'argilla (forate per essere utilizzate come pendenti). Notevole il rinvenimento di una statuina di terracotta di figura femminile ricondotta ad un culto della fertilità dei campi. A questo orizzonte cronologico si riferisce anche l'unica tomba rinvenuta. NEOLITICO RECENTE. Dopo una lunga interruzione il sito viene rioccupato nel N. recente (fine IV millennio a.C., frequentazione indiziata dal rinvenimento di ceramiche riconducibili allo stile cd. Canna Gravela di Serra d'Alto, a cui seguono le ceramiche grigie monocrome dello stile cd. di Bellavista. L'abitato di questo periodo è meno esteso di quello precedente. Genericamente il sito di Favella si inserisce in un'importante area archeologica delle successive età greca arcaica e classica, a cui si riferiscono nuclei tombali disseminati nell'area circostante, e successivamente tombe a tumulo contenenti lamine orfiche (vedi schede siti limitrofi).

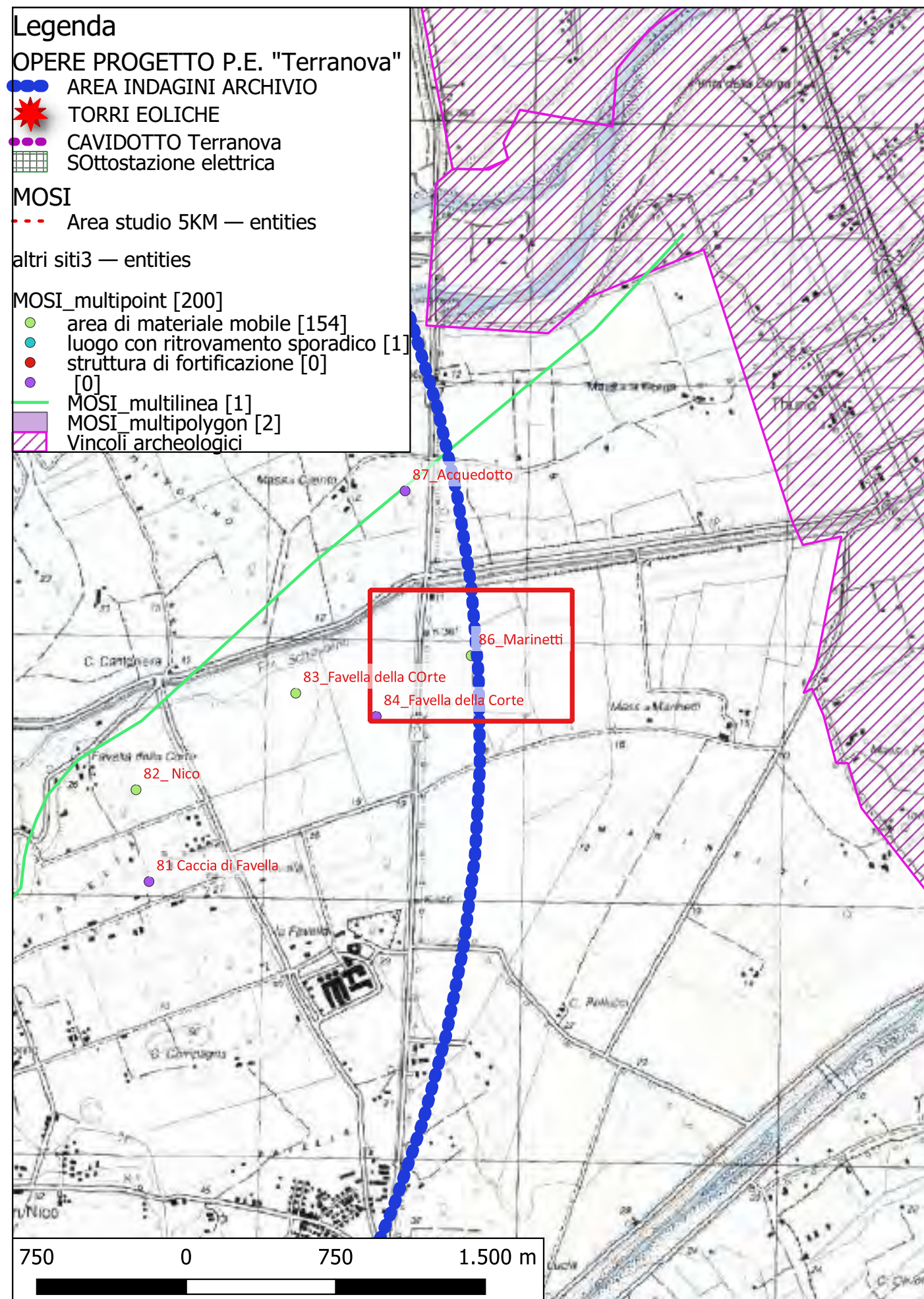
Bibliografia V. Tinè, Il Neolitico in Calabria, in Atti IIPP 2004, Firenze 2004.

V. Tinè, Favella. Un villaggio del Neolitico Antico nella Sibaritide, Roma 2010.

Dati Archivio: Arch. Sopr. Museo Sibari, s.v. Corigliano. Posizione VII ctg IV classe C fascicolo 15



Sito 86 - 86_Marinetti (SABAP-CS-2023_00300-ES_000003_86)



Localizzazione: Corigliano-Rossano (CS) - Favella della Corte,

Definizione e cronologia: area di materiale mobile, {area di frammenti fittili}. {non determinabile},

Modalità di individuazione: {dati bibliografici}

Distanza dall'opera in progetto: circa metri >1000

Potenziale: potenziale medio

Rischio relativo: rischio nullo

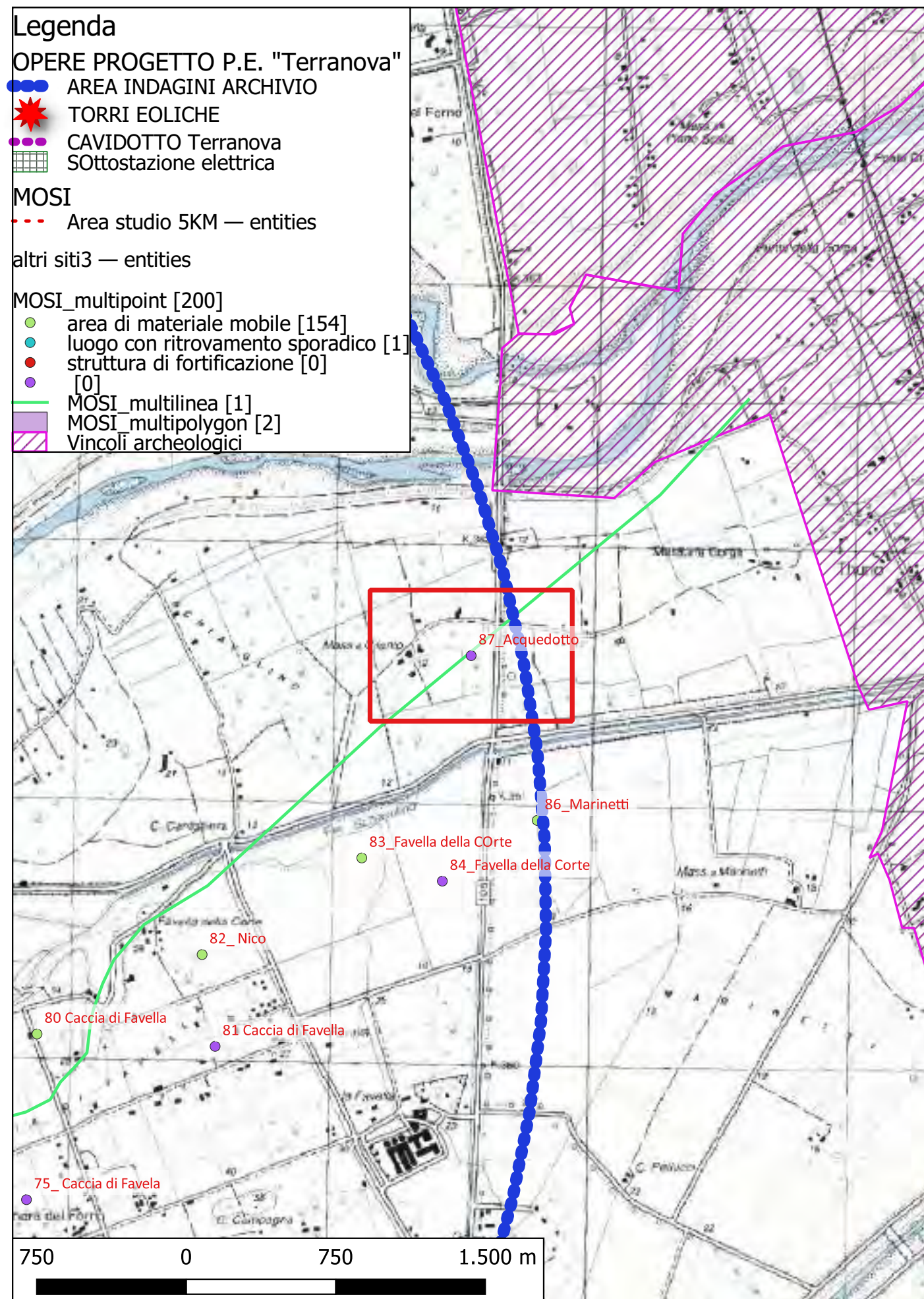
Ceramica non databile da carotaggio LErici

Bibliografia G.M. De Rossi, "La zona a Sud del Crati", Atti e memorie della Società Magna Grecia, N.S. IX-X, 1968-1969 (1969), pp. 134-145.

Dati Archivio: Arch. Sopr. Museo Sibari, s.v. Corigliano. Posizione VII ctg IV classe C fascicolo 15



Sito 87 - 87_Acquedotto (SABAP-CS-2023_00300-ES_000003_87)



Localizzazione: Corigliano-Rossano (CS) - Favella della Corte,

Definizione e cronologia: infrastruttura idrica, {acquedotto}. {Età Romana}, I a.C: - IV d.C.

Modalità di individuazione: {dati bibliografici}

Distanza dall'opera in progetto: circa metri >1000

Potenziale: potenziale alto

Rischio relativo: rischio nullo

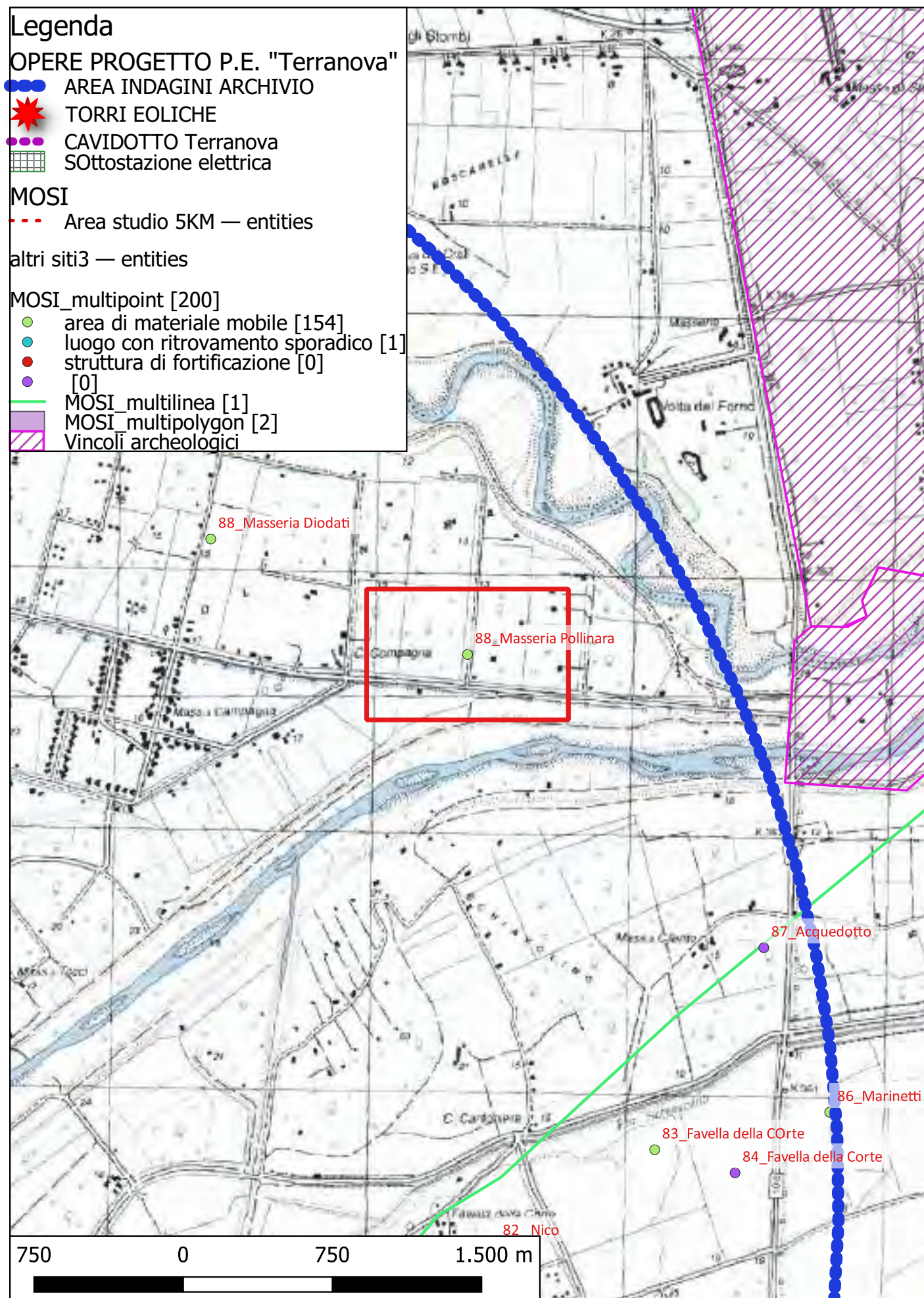
Lungo tratto dell'antico acquedotto di Sibari di cui nella cartografia archeologica del Quilici si segue un lungo tratto che porta fino a Ministalla. L'acquedotto origina in località Favella, nei pressi della Fonte del Fico, ancora attiva negli anni sessanta del secolo scorso. Nelle adiacenze di questa si trovano numerosi fr., di ceramiche romane., pavimento in cocciopesto, muri

Bibliografia G.M. De Rossi, "La zona a Sud del Crati", Atti e memorie della Società Magna Grecia, N.S. IX-X, 1968-1969 (1969), pp. 134-145.

Dati Archivio:



Sito 88 - 88_Masseria Pollinara (SABAP-CS-2023_00300-ES_000003_88)



Localizzazione: Corigliano-Rossano (CS) - Masseria Pollinara,

Definizione e cronologia: area di materiale mobile, {area di frammenti fittili}. {Età Arcaica}, VII-VI a.C.

Modalità di individuazione: {dati bibliografici}

Distanza dall'opera in progetto: circa metri >1000

Potenziale: potenziale alto

Rischio relativo: rischio nullo

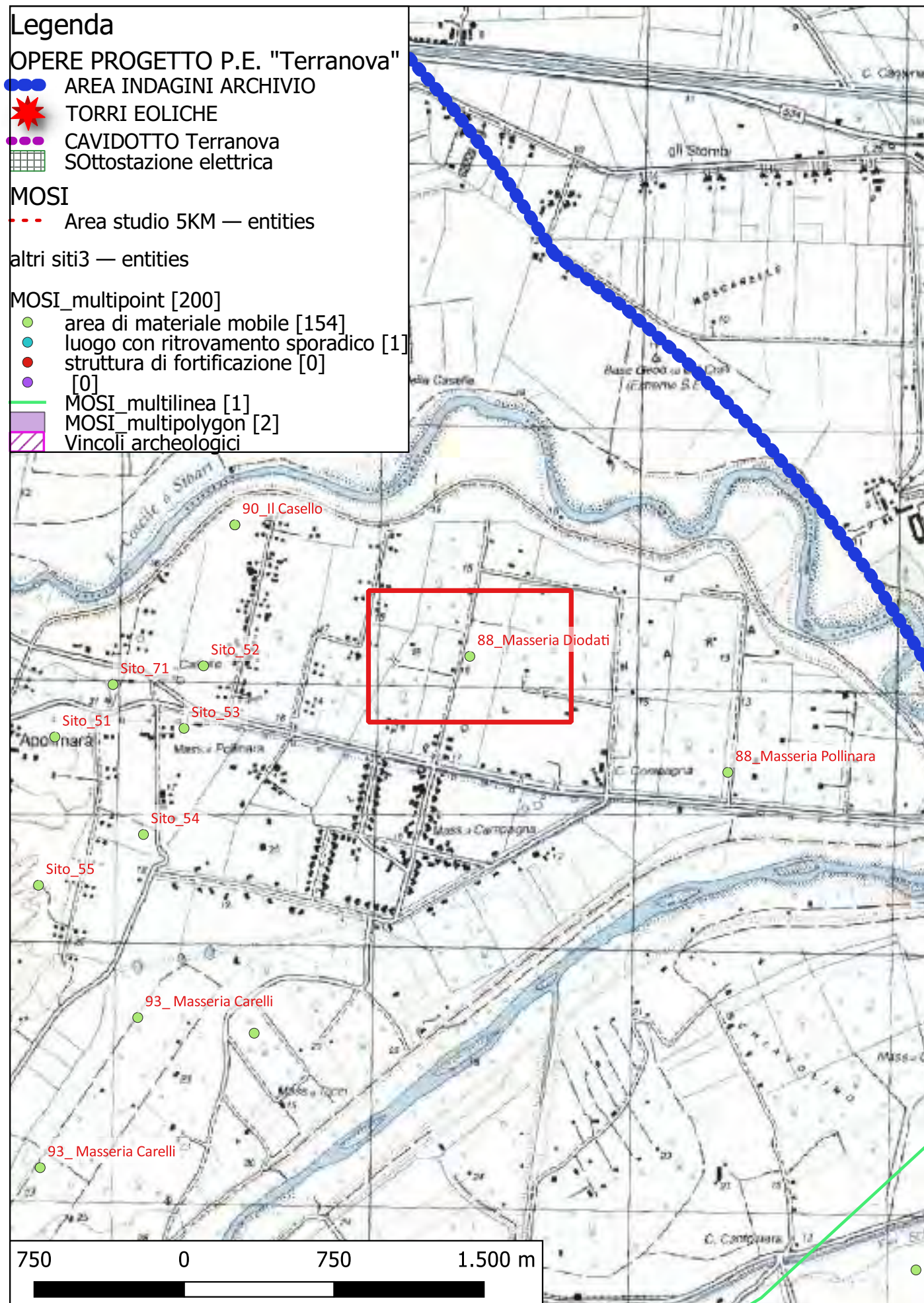
Carotaggio Lerici: riscontro di materiale arcaico.

Bibliografia G.M. De Rossi, "La zona a Sud del Crati", Atti e memorie della Società Magna Grecia, N.S. IX-X, 1968-1969 (1969), pp. 134-145.

Dati Archivio:



Sito 89 - 88_Masseria Diodati (SABAP-CS-2023_00300-ES_000003_89)



Localizzazione: Corigliano-Rossano (CS) - Masseria Diodati,

Definizione e cronologia: area di materiale mobile, {area di frammenti fittili}. {Età Arcaica, Età Romana}, VII-VI a.C. - II d.C.

Modalità di individuazione: {dati bibliografici}

Distanza dall'opera in progetto: circa metri >1000

Potenziale: potenziale alto

Rischio relativo: rischio nullo

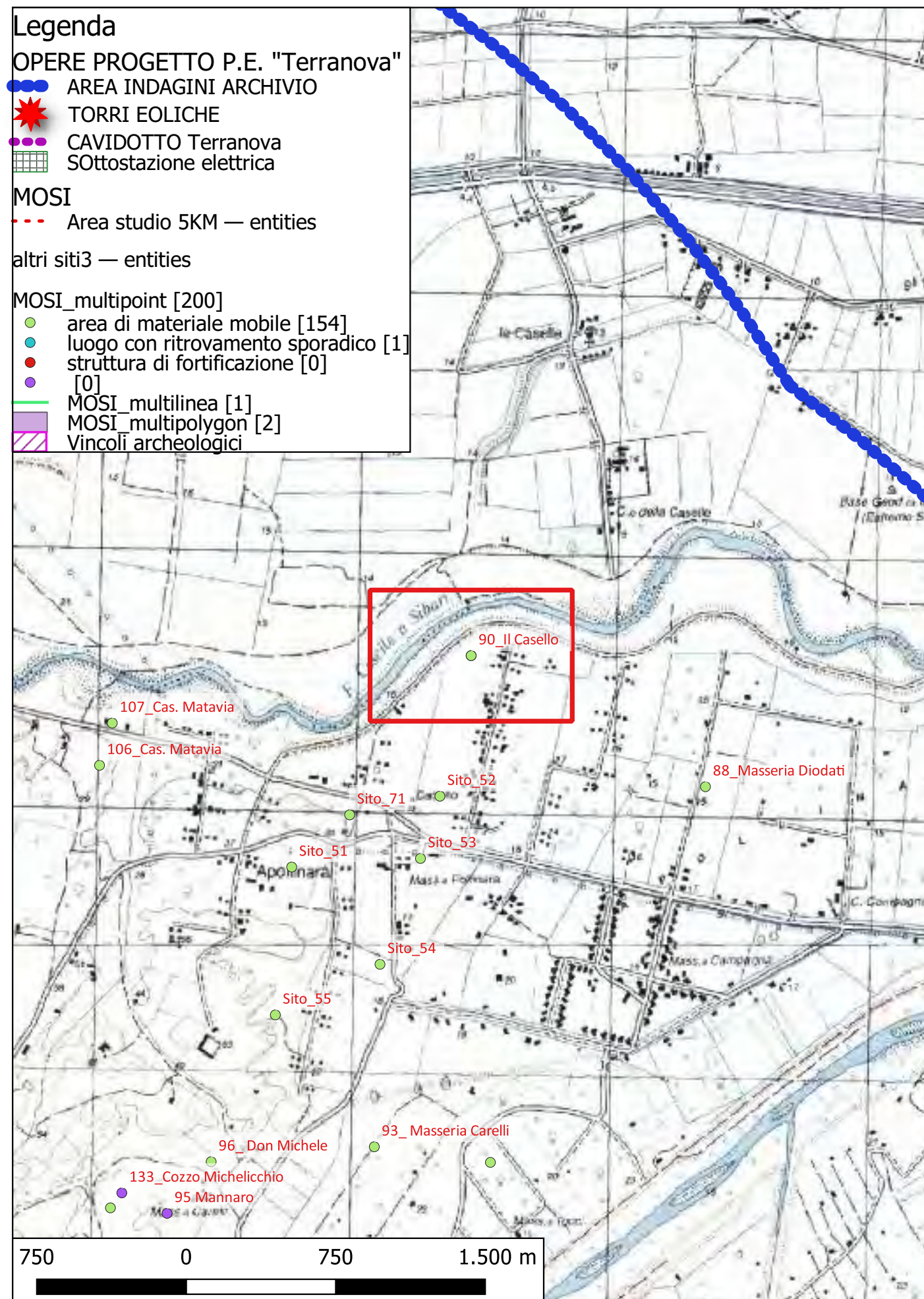
Carotaggio Lerici: riscontro di materiale arcaico, ellenistico e romano

Bibliografia L. Quilici, S. Quilici Gigli, C. Pala, et al, Carta archeologica della piana di Sibari, Atti e Memorie della Società Magna Grecia, Roma 1969

Dati Archivio:



Sito 90 - 90_II Casello (SABAP-CS-2023_00300-ES_000003_90)



Localizzazione: Corigliano-Rossano (CS) - Il Casello,

Definizione e cronologia: area di materiale mobile, {area di frammenti fittili}. {non determinabile},

Modalità di individuazione: {dati bibliografici}

Distanza dall'opera in progetto: circa metri >1000

Potenziale: potenziale alto

Rischio relativo: rischio nullo

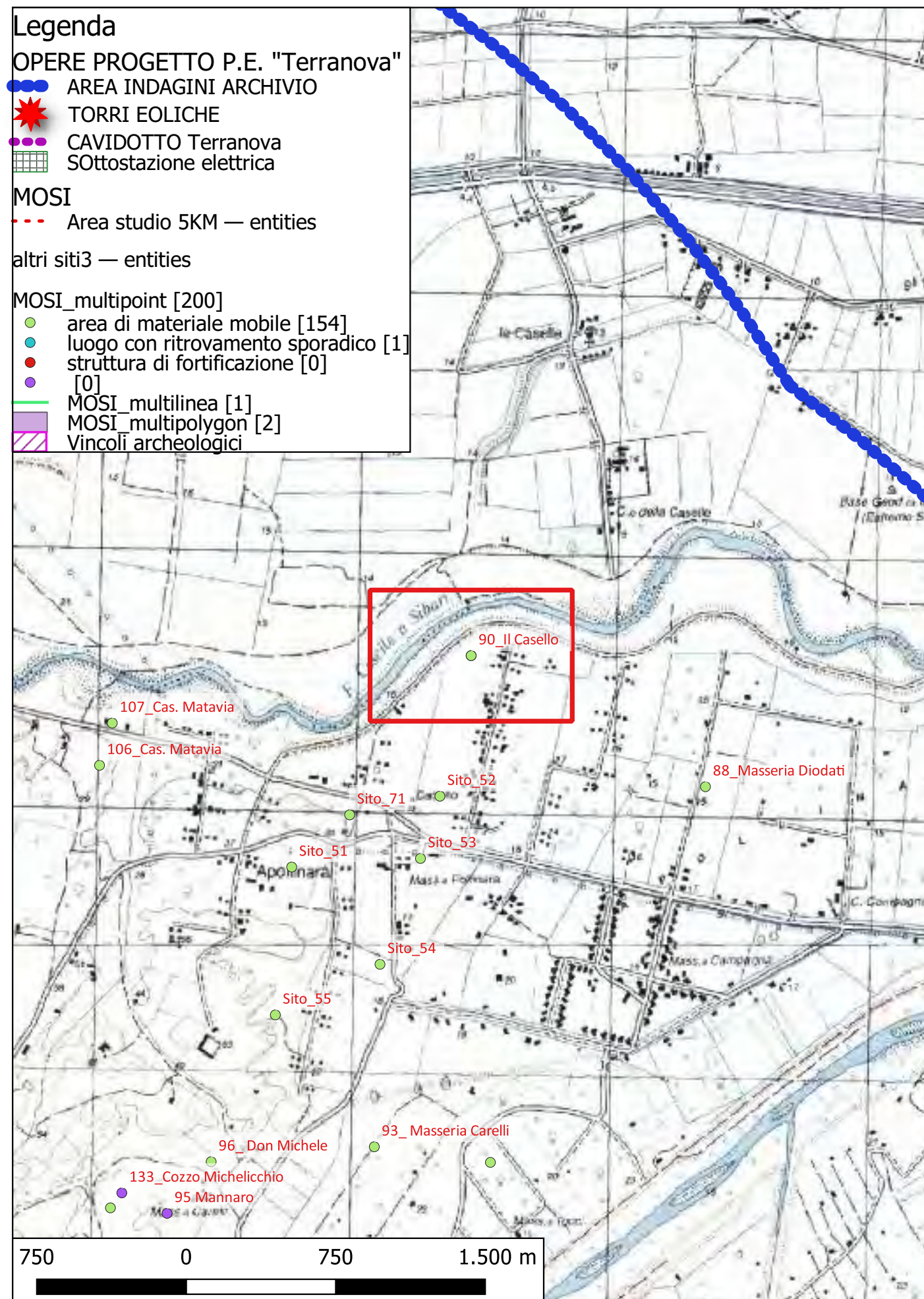
Carotaggio Lerici: riscontro di materiale non databile

Bibliografia L. Quilici, S. Quilici Gigli, C. Pala, et al, Carta archeologica della piana di Sibari, Atti e Memorie della Società Magna Grecia, Roma 1969

Dati Archivio:



Sito 91 - 91_II Casello (SABAP-CS-2023_00300-ES_000003_91)



Localizzazione: Corigliano-Rossano (CS) - Il Casello,

Definizione e cronologia: area di materiale mobile, {area di frammenti fittili}. {non determinabile},

Modalità di individuazione: {dati bibliografici}

Distanza dall'opera in progetto: circa metri >1000

Potenziale: potenziale alto

Rischio relativo: rischio nullo

Carotaggio Lerici: riscontro di materiale non databile

Bibliografia Cfr. Quilici 1969, 129, n. 495, con bibliografia precedente

L. Quilici, S. Quilici Gigli, C. Pala, et al, Carta archeologica della piana di Sibari, Atti e Memorie della Società Magna Grecia, Roma 1969

Dati Archivio:



Sito 92 - 92_Masseria Tocci (SABAP-CS-2023_00300-ES_000003_92)

Legenda

OPERE PROGETTO P.E. "Terranova"

- AREA INDAGINI ARCHIVIO
- ★ TORRI EOLICHE
- CAVIDOTTO Terranova
- Sottostazione elettrica

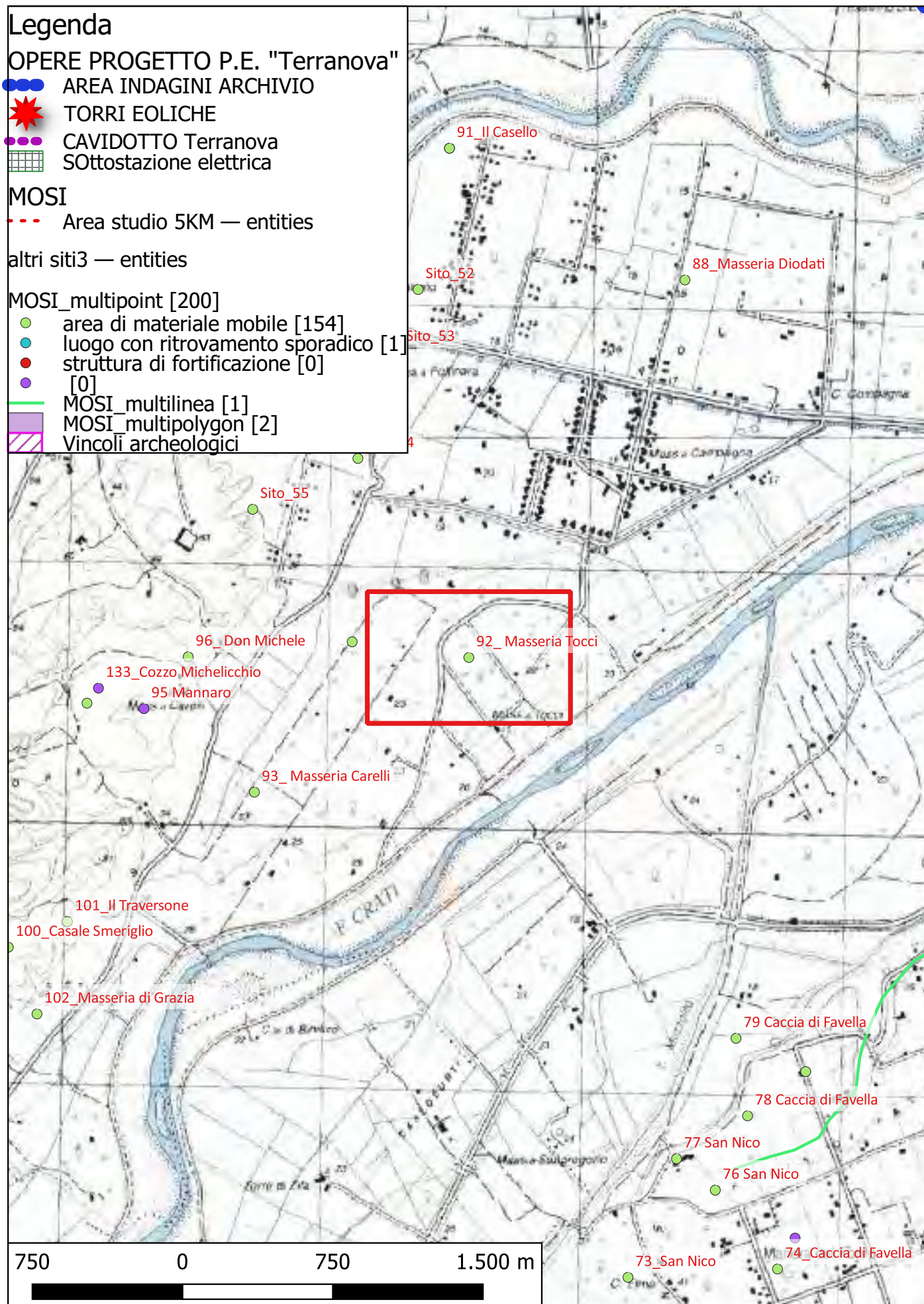
MOSI

- Area studio 5KM — entities

altri siti3 — entities

MOSI_multipoint [200]

- area di materiale mobile [154]
- luogo con ritrovamento sporadico [1]
- struttura di fortificazione [0]
- [0]
- MOSI_multilinea [1]
- MOSI_multipolygon [2]
- Vincoli archeologici



Localizzazione: Corigliano-Rossano (CS) - Masseria Tocci,

Definizione e cronologia: area di materiale mobile, {area di frammenti fittili}. {non determinabile},

Modalità di individuazione: {dati bibliografici}

Distanza dall'opera in progetto: circa metri >1000

Potenziale: potenziale alto

Rischio relativo: rischio nullo

Carotaggio Lerici: riscontro di materiale non databile

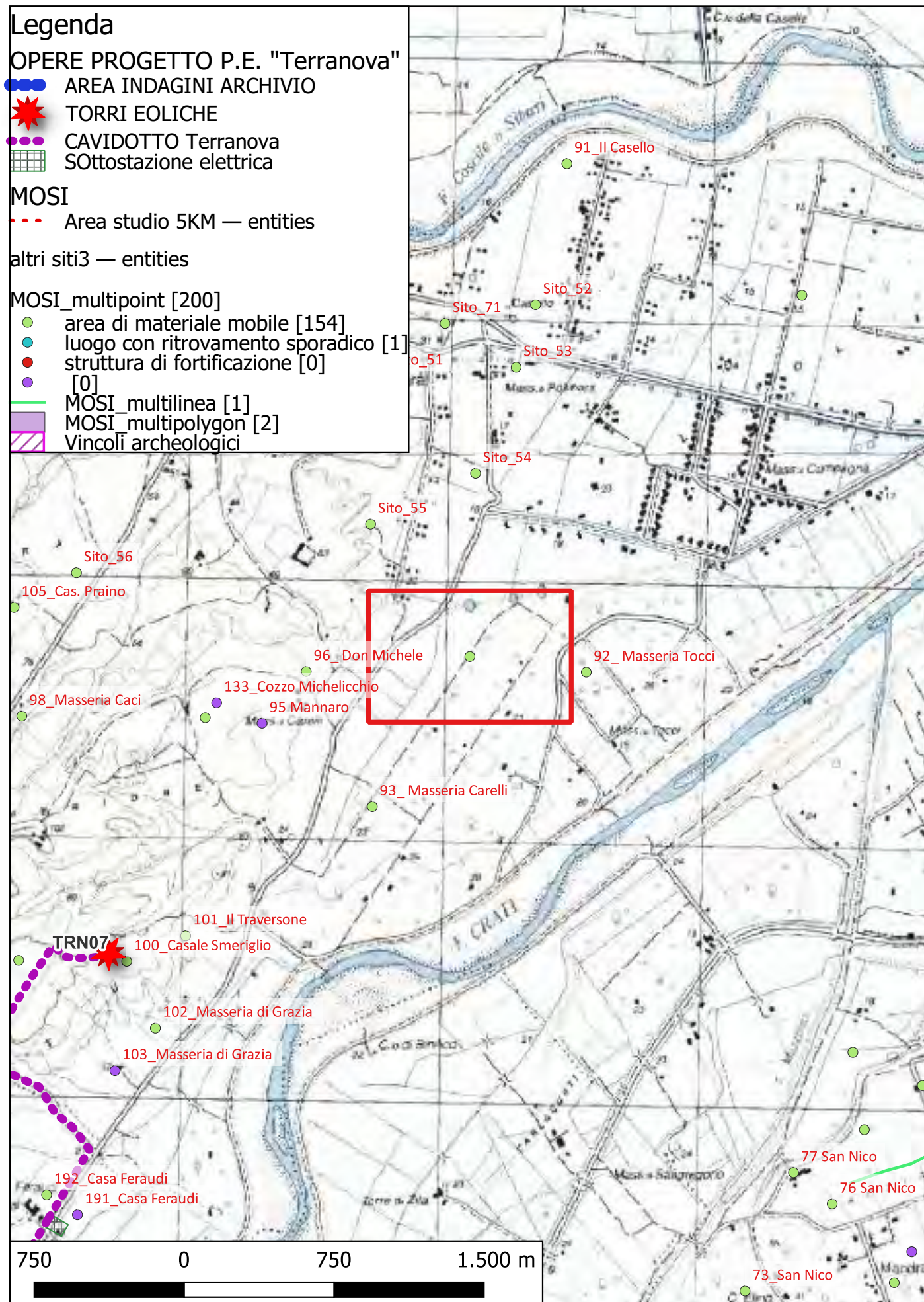
Bibliografia Cfr. Quilici 1969, 130, n. 499, con bibliografia precedente

L. Quilici, S. Quilici Gigli, C. Pala, et al, Carta archeologica della piana di Sibari, Atti e Memorie della Società Magna Grecia, Roma 1969

Dati Archivio:



Sito 93 - 93_Masseria Carelli (SABAP-CS-2023_00300-ES_000003_93)



Localizzazione: Corigliano-Rossano (CS) - Masseria Carelli,

Definizione e cronologia: area di materiale mobile, {area di frammenti fittili}. {non determinabile},

Modalità di individuazione: {dati bibliografici}

Distanza dall'opera in progetto: circa metri >1000

Potenziale: potenziale alto

Rischio relativo: rischio nullo

Carotaggio Lerici: riscontro di materiale non databile

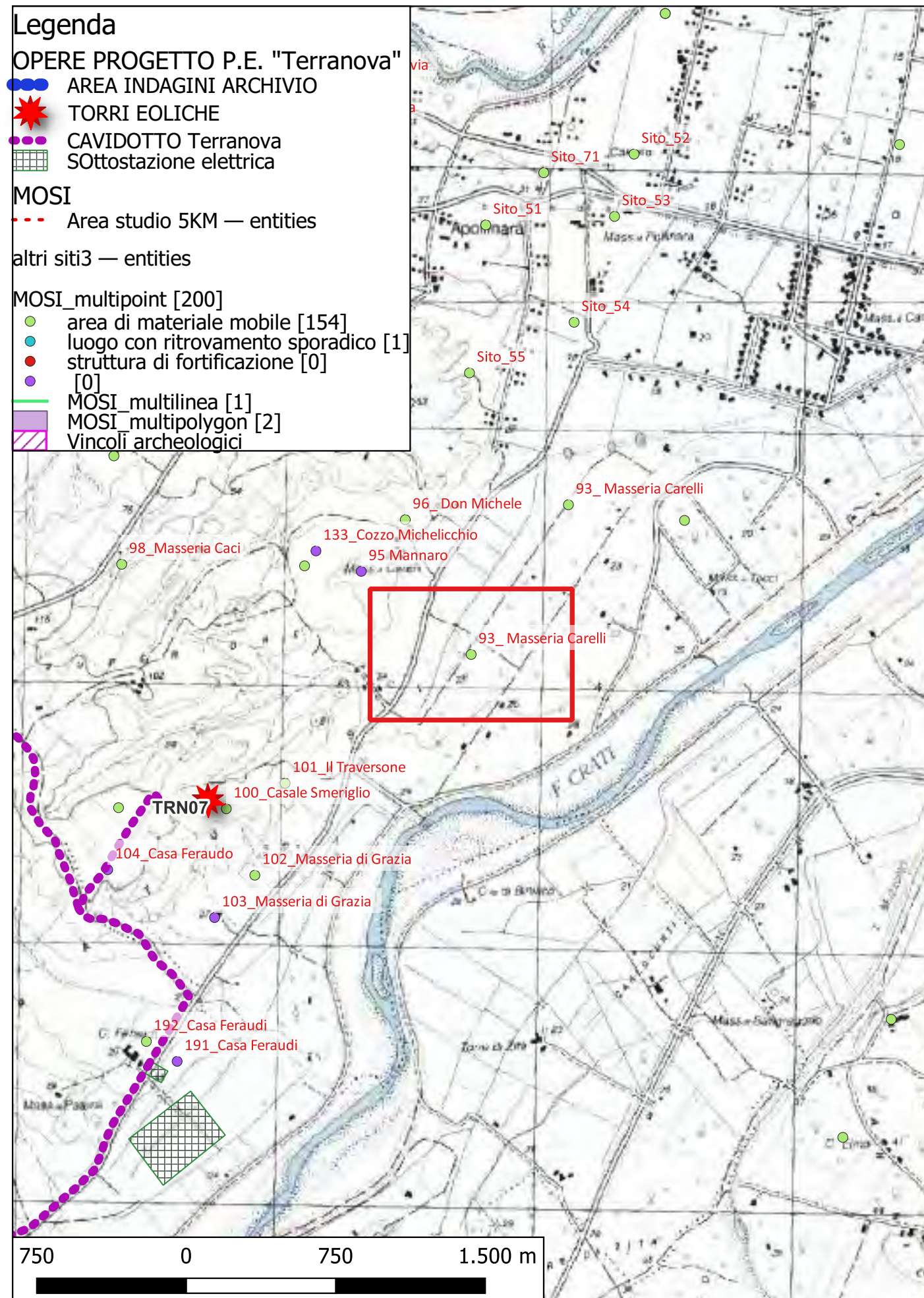
Bibliografia Cfr. Quilici 1969, 130, n. 502, con bibliografia precedente

L. Quilici, S. Quilici Gigli, C. Pala, et al, Carta archeologica della piana di Sibari, Atti e Memorie della Società Magna Grecia, Roma 1969

Dati Archivio:



Sito 94 - 93_Masseria Carelli (SABAP-CS-2023_00300-ES_000003_94)



Localizzazione: Corigliano-Rossano (CS) - Masseria Carelli,

Definizione e cronologia: area di materiale mobile, {area di frammenti fittili}. {non determinabile},

Modalità di individuazione: {dati bibliografici}

Distanza dall'opera in progetto: circa metri >1000

Potenziale: potenziale alto

Rischio relativo: rischio nullo

Carotaggio Lerici: riscontro di materiale non databile

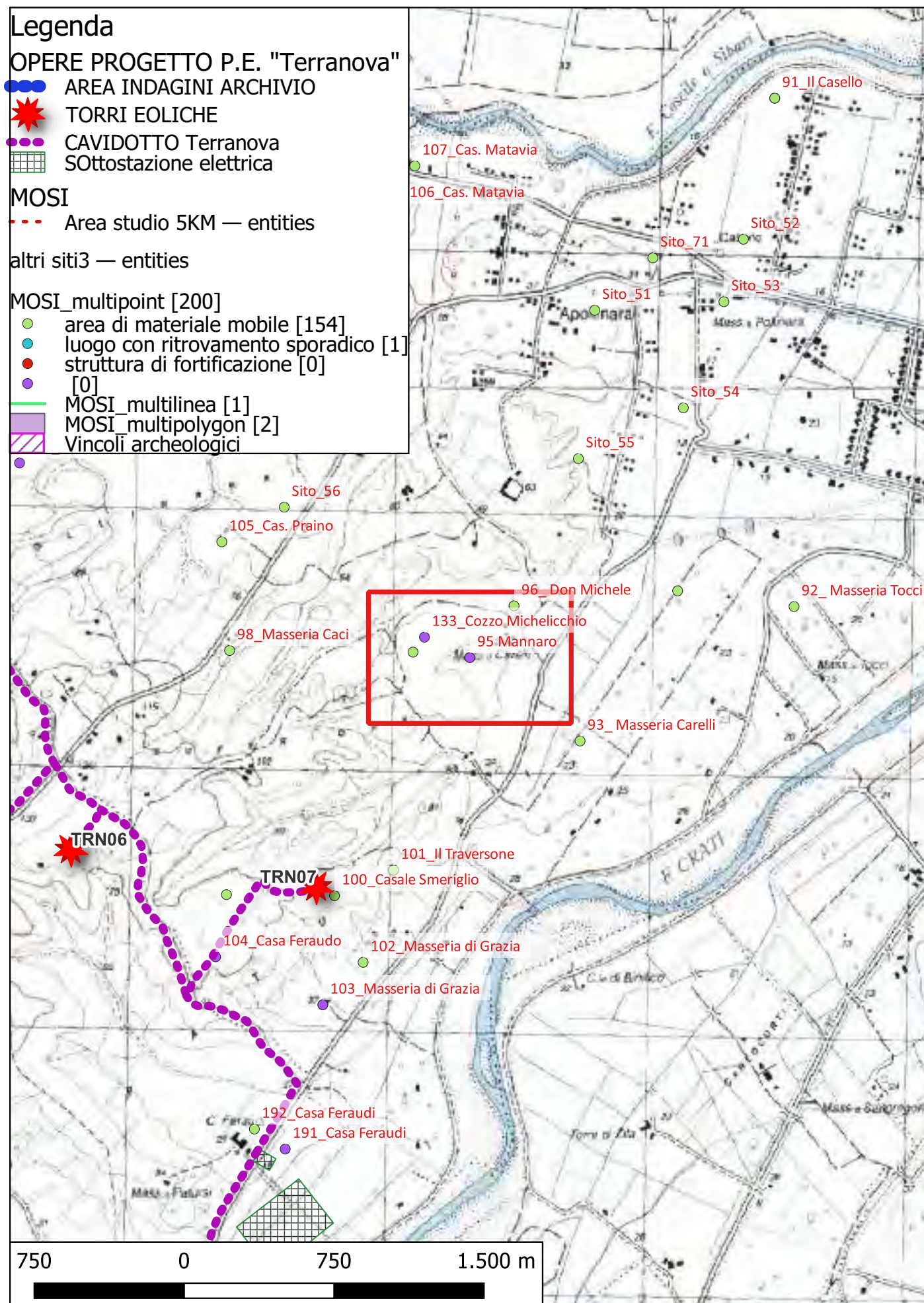
Bibliografia Cfr. Quilici 1969, 130, n. 503, con bibliografia precedente

L. Quilici, S. Quilici Gigli, C. Pala, et al, Carta archeologica della piana di Sibari, Atti e Memorie della Società Magna Grecia, Roma 1969

Dati Archivio:



Sito 95 - 95 Mannaro (SABAP-CS-2023_00300-ES_000003_95)



Localizzazione: Corigliano-Rossano (CS) - Mannaro,

Definizione e cronologia: area ad uso funerario, {tombe}. {Età Romana},

Modalità di individuazione: {dati bibliografici}

Distanza dall'opera in progetto: circa metri >1000

Potenziale: potenziale alto

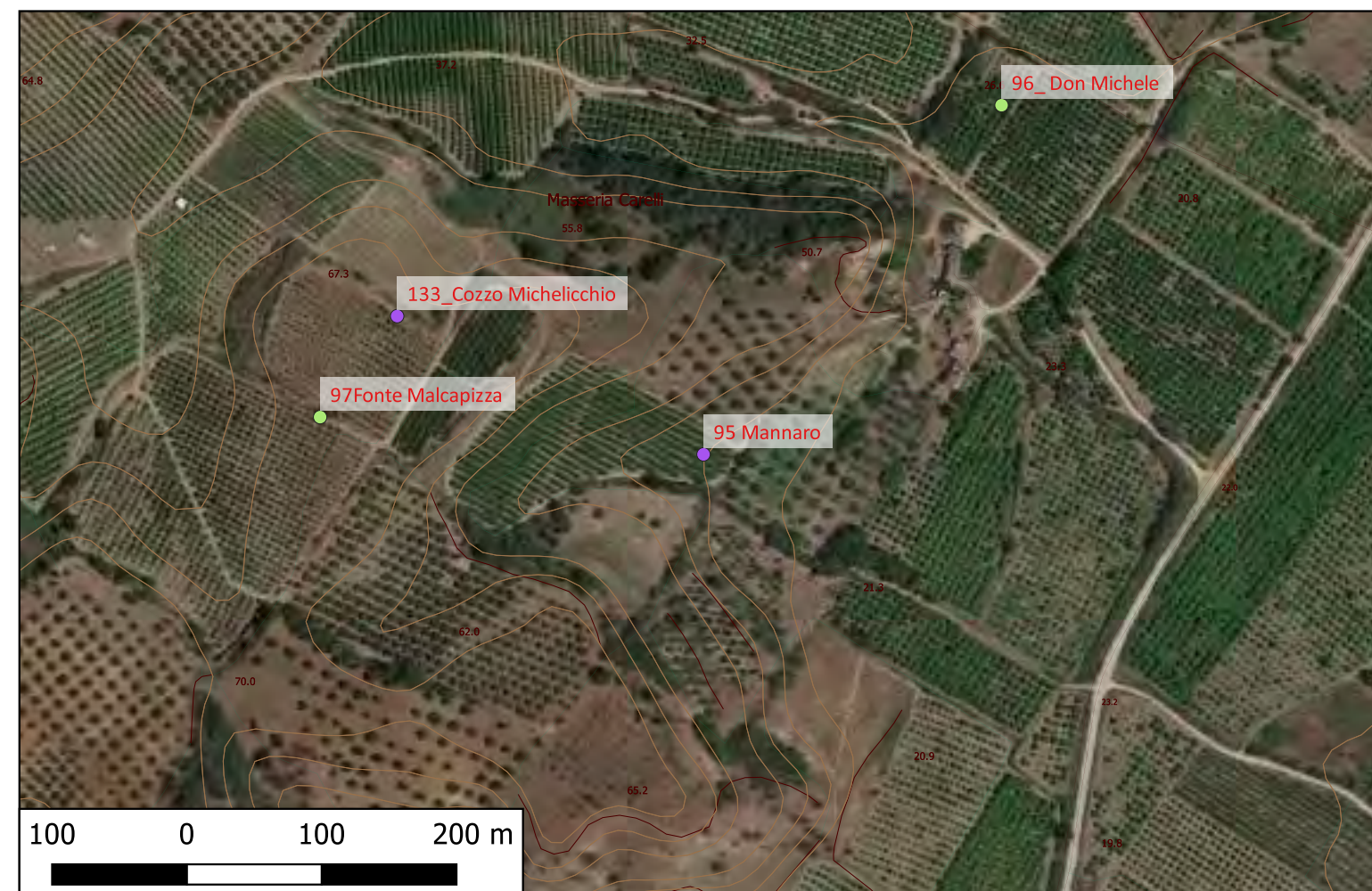
Rischio relativo: rischio nullo

Vennero trovate alcune lucerne, monete romane, tegolame

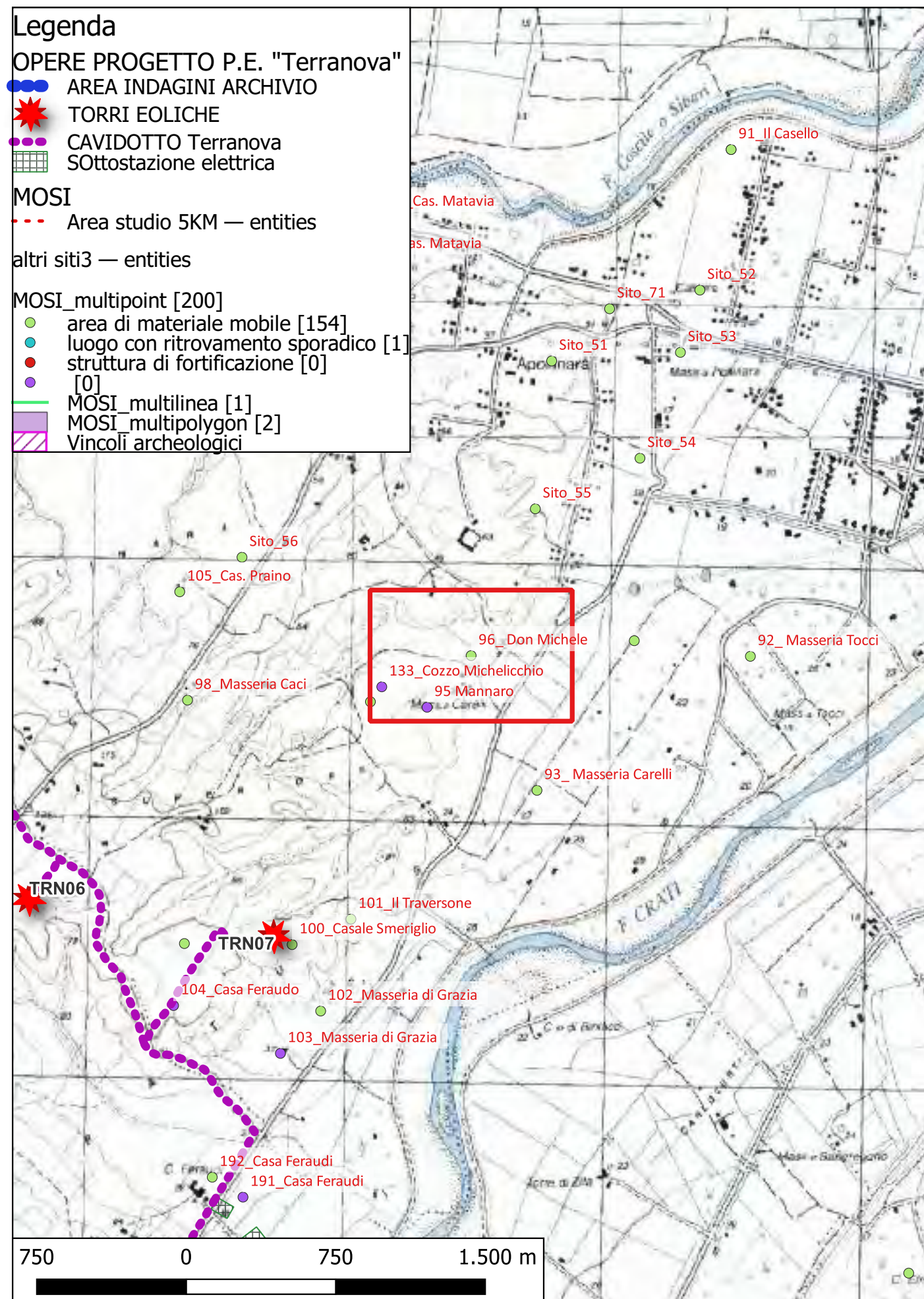
Bibliografia Cfr. Quilici 1969, 133, n. 569, con bibliografia precedente

L. Quilici, S. Quilici Gigli, C. Pala, et al, Carta archeologica della piana di Sibari, Atti e Memorie della Società Magna Grecia, Roma 1969

Dati Archivio:



Sito 96 - 96_Don Michele (SABAP-CS-2023_00300-ES_000003_96)



Localizzazione: Corigliano-Rossano (CS) - Don Michele ,

Definizione e cronologia: area di materiale mobile, {area di frammenti fittili}. {Età Arcaica}, Età ellenistica

Modalità di individuazione: {dati bibliografici}

Distanza dall'opera in progetto: circa metri >1000

Potenziale: potenziale alto

Rischio relativo: rischio nullo

Area di tegolame, ceramica a vernice nera, dolia

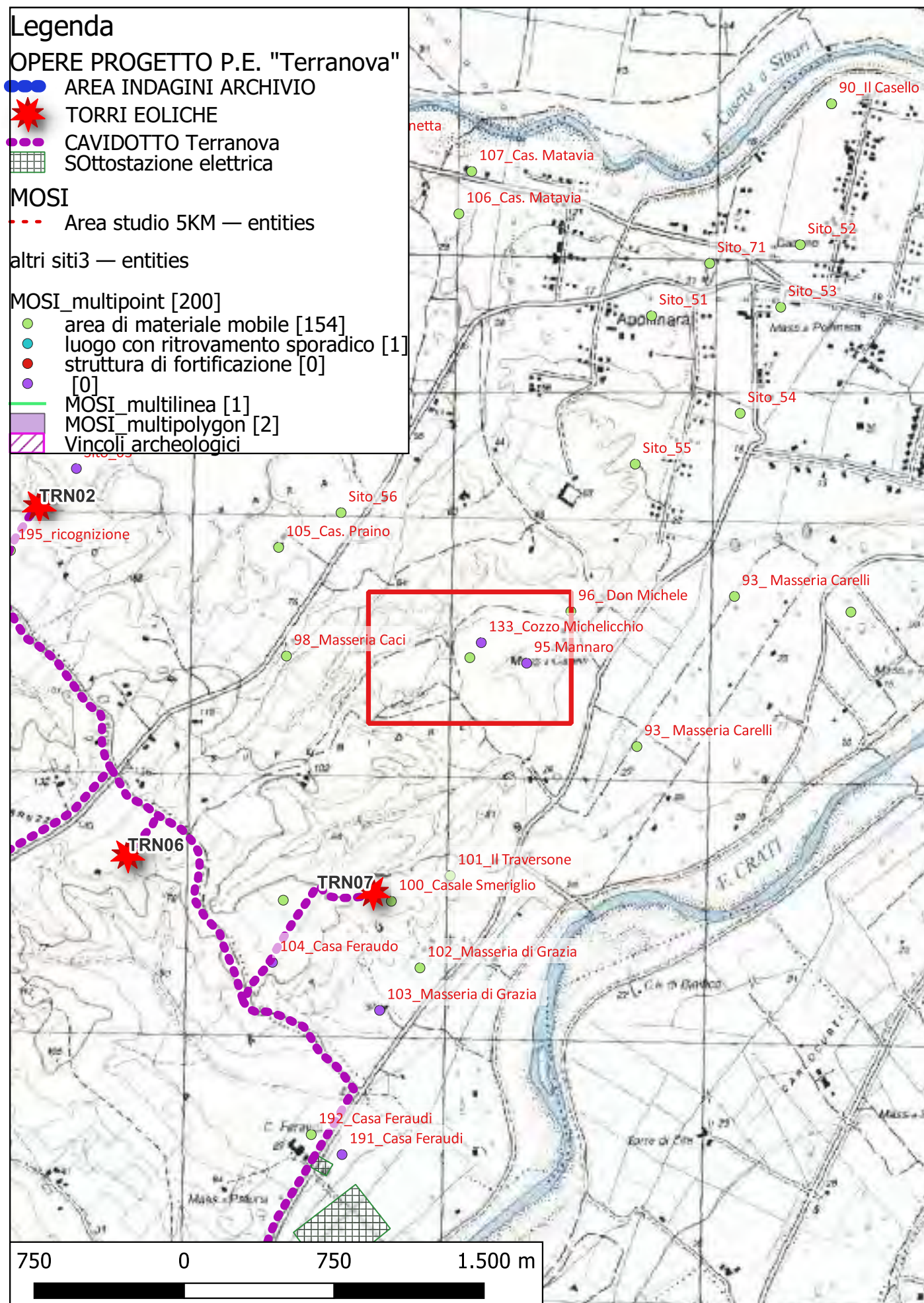
Bibliografia Cfr. Quilici 1969, 133, n. 568, con bibliografia precedente

L. Quilici, S. Quilici Gigli, C. Pala, et al, Carta archeologica della piana di Sibari, Atti e Memorie della Società Magna Grecia, Roma 1969

Dati Archivio:



Sito 97 - 97Fonte Malcapizza (SABAP-CS-2023_00300-ES_000003_97)



Localizzazione: Corigliano-Rossano (CS) - Fonte Malcapizza,

Definizione e cronologia: area di materiale mobile, {area di frammenti fittili}. {Età Arcaica}, Età arcaica - ellenistica

Modalità di individuazione: {dati bibliografici}

Distanza dall'opera in progetto: circa metri >1000

Potenziale: potenziale alto

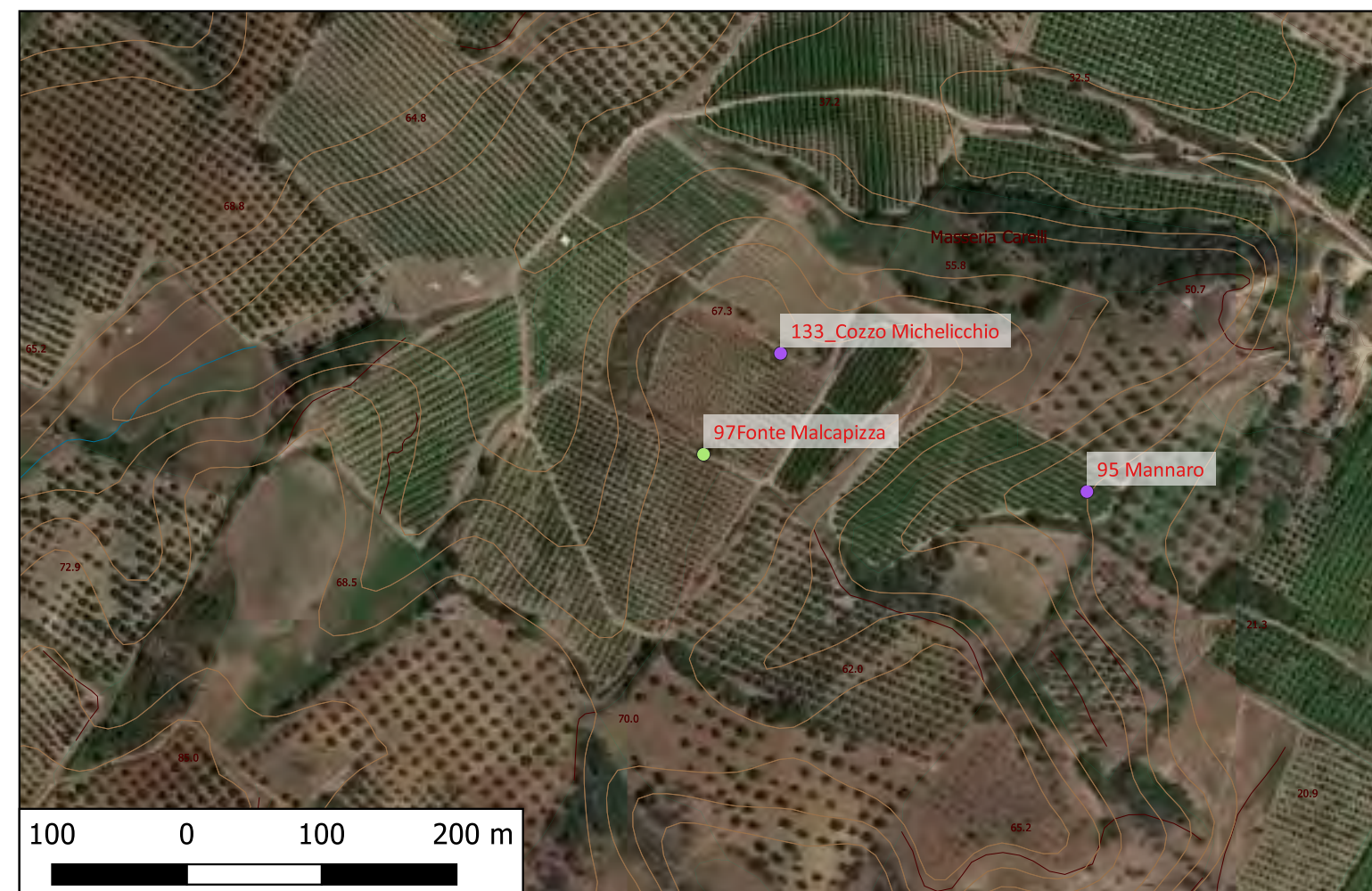
Rischio relativo: rischio nullo

Segnalati vasetti con decorazione a vernice nera. Frammenti di Dolii

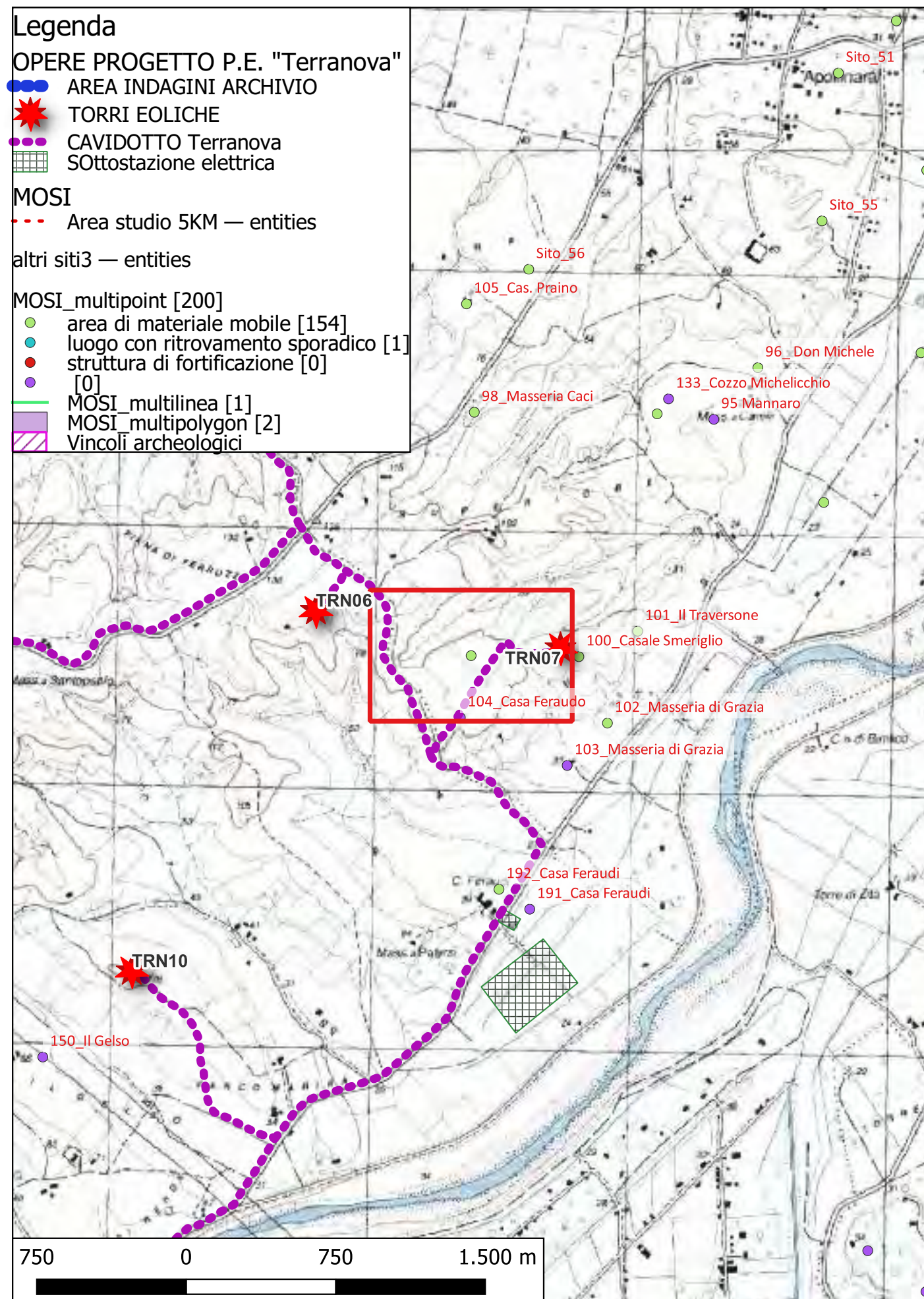
Bibliografia Cfr. Quilici 1969, 133, n. 570, con bibliografia precedente

L. Quilici, S. Quilici Gigli, C. Pala, et al, Carta archeologica della piana di Sibari, Atti e Memorie della Società Magna Grecia, Roma 1969

Dati Archivio:



Sito 99 - 99_Casale Smeriglio (SABAP-CS-2023_00300-ES_000003_99)



Localizzazione: Corigliano-Rossano (CS) - Casale Smeriglio,

Definizione e cronologia: area di materiale mobile, {area di frammenti fittili}. {Età Arcaica}, Età arcaica - ellenistica

Modalità di individuazione: {dati bibliografici}

Distanza dall'opera in progetto: circa metri 50-100

Potenziale: potenziale alto

Rischio relativo: rischio medio

La ricognizione del 1968-69 ha riscontrato 500 m a S del casolare un'area con fitta concentrazione di tegole e cocci.

Bibliografia Cfr. Quilici 1969, 130, nn. 521

L. Quilici, S. Quilici Gigli, C. Pala, et al, Carta archeologica della piana di Sibari, Atti e Memorie della Società Magna Grecia, Roma 1969

Dati Archivio:

