Firmato digitalmente da:

MARTONE CARMEN

Firmato il 02/05/2023 12:26

Seriale Certificato: 637472

Valido dal 28/07/2021 al 28/07/2024

InfoCamere Qualified Electronic Signature CA

NARDONE RAFFAELE
ORDINE DEI GEOLOGI DELLA SICILIA
GEOLOGO
C=IT
2.5.4.5=[R]NRDRFL71H04A509H
2.5.4.4=NARDONE
2.5.4.42=RAFFAELE

TABELLA DIMENSIONE DELLE AREE DEL MODELLO T 135- SCARICO CON GRU DI CODA

condizioni	Larghezza x Lunghezza
	q1 — 29 m x 18 m
	q3 — 16 m x 12 m + 19 m x 12 m
	q4 — 88 m x 18 m (compreso i due rami di q5 supporto rigido 3m x 18m + 6m x 18 m)
	q5 — 50 m x 43.5 m + (45 m x 43,5 m)/ 2 - q1 + 88 m x 5 m + tratto stradale rinforzato
	q1 — 29 m x 18 m
	q2 — 16 m x 12 m + 19 m x 12 m +
	q4 — 88 m x 18 m (compreso i due rami di q5 supporto rigido 3m x 18m + 6m x 18 m)
	q5 — 41 m x 45,5 m + (45 m x 45,5 m)/ 2 - q1 + 88 m x 5 m + tratto stradale rinforzato

STOCCAGGIO PARZIALE

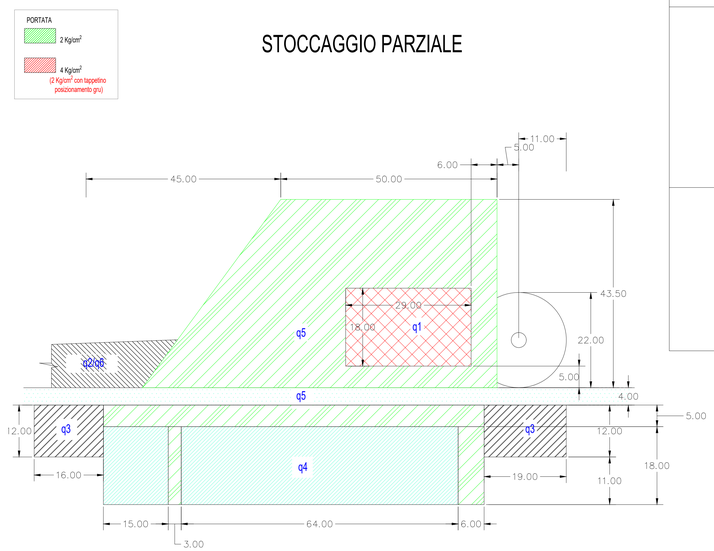

DETTAGLIO DEL PARAMENTO FRONTALE

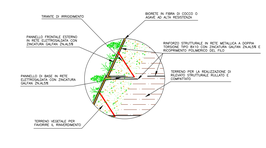

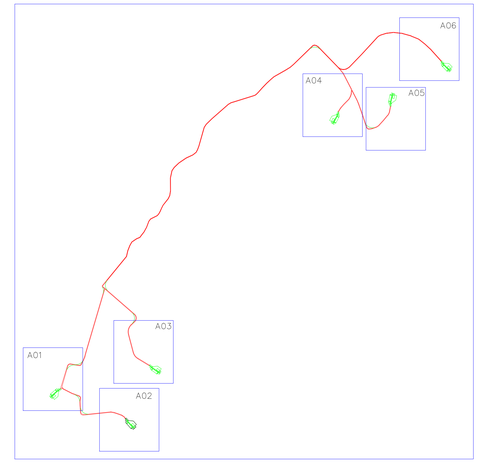

SEZIONE PIAZZOLA E FONDAZIONE TIPO

SISTEMAZIONE FINALE FASE DI ESERCIZIO

Sez. TIPO
Scala : 1:200
Q.Rif. : 230.00

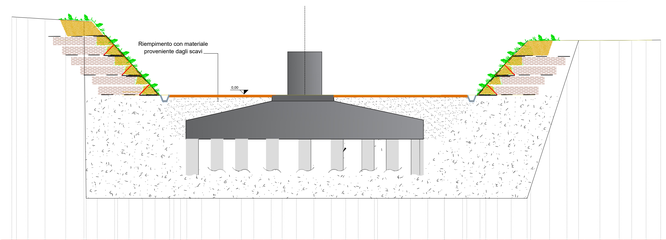

| | | |