



REGIONE  
SICILIA



PROVINCIA  
DI TRAPANI



COMUNE  
DI MARSALA



COMUNE  
DI SALEMI



COMUNE  
DI MAZARA DEL VALLO

OGGETTO:

**Progetto di realizzazione di un parco eolico della potenza di 39.6 MW  
denominato "CE PARTANNA II"  
situato nei comuni di Marsala, Salemi e Mazara del Vallo  
provincia di Trapani (TP)**

ELABORATO:

**ALLEGATI GNA\_VPIA**



PROPONENTE:

**AEI WIND  
PROJECT IV S.R.L.**

P.I. 16805241003  
Via Vincenzo Bellini,  
22 00198 Roma

C.F. e n. iscriz. REG. IMPR.: 16805241003  
REA: RM\_1676856  
PEC: aewind.quarta@legalmail.it

PROGETTAZIONE:

Ing. Carmen Martone  
Iscr. n.1872  
Ordine Ingegneri Potenza  
C.F. MRTCMN73D56H703E

*Raffaele Nardone*  
**ARKEOS**  
Servizi Integrati per i Beni Culturali s.c.  
VIA S. PIETRO 224 - 94100 ENNA  
C.F./P.I.:01174550861

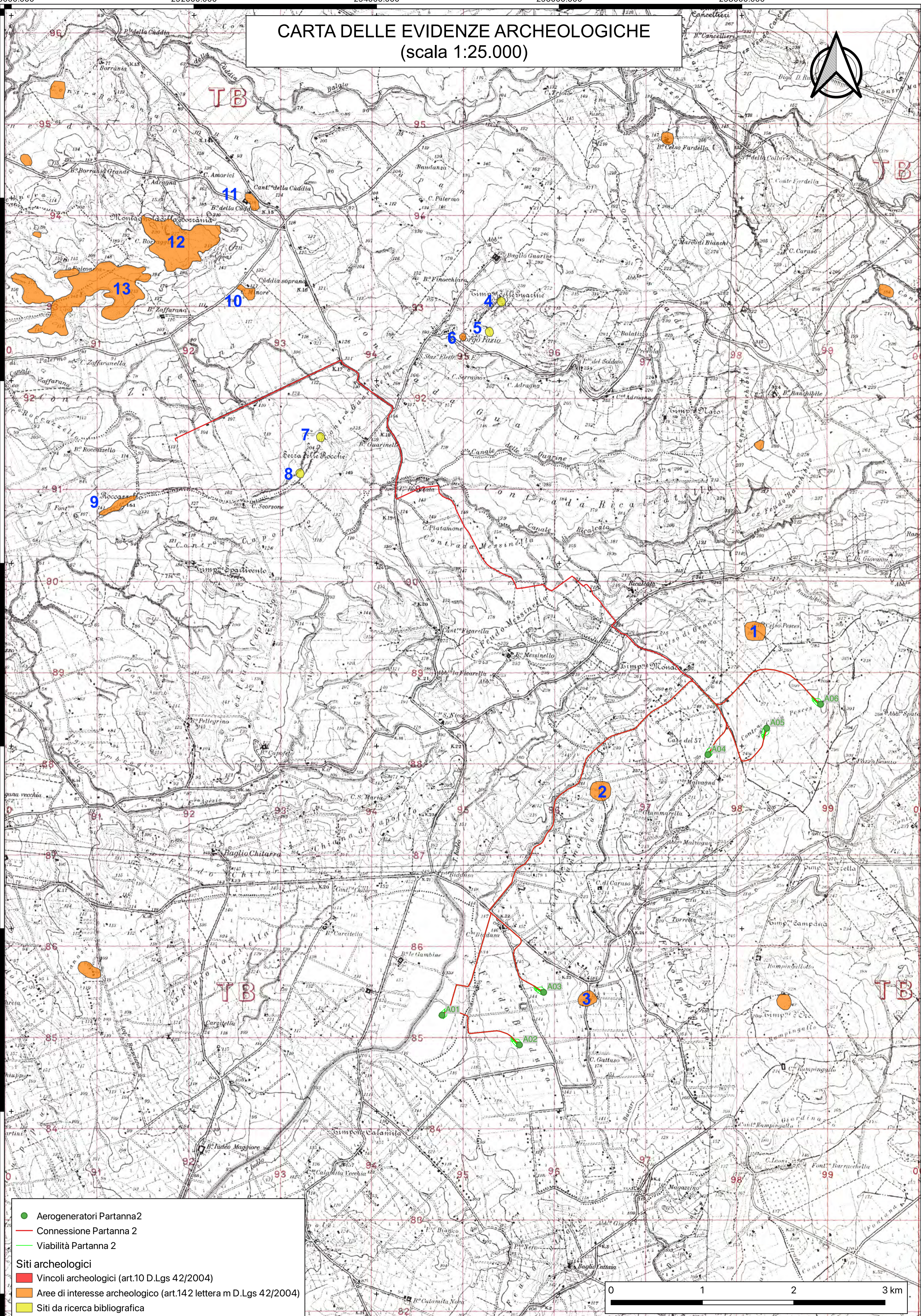
Geol. Raffaele Nardone  
Iscr. n. 243  
Ordine Geologi Basilicata  
C.F. NRDRFL71H04A509H

  
**EGM PROJECT** s.r.l.


EGM PROJECT S.R.L.  
VIA VERRASTRO 15/A  
85100- POTENZA (PZ)  
P.IVA 02094310766  
REA PZ-206983

Livello prog.	Cat. opera	N°. prog.elaborato	Tipo elaborato	N° foglio/Tot. fogli	Nome file	Scala	
PD	I.IE	63.3	R		RS06SIA0019A0.PDF		
REV.	DATA	DESCRIZIONE			ESEGUITO	VERIFICATO	APPROVATO
00	APRILE 2023	Emissione				Ing. Carmen Martone EGM Project	Ing. Carmen Martone EGM Project

# CARTA DELLE EVIDENZE ARCHEOLOGICHE (scala 1:25.000)



- Aerogeneratori Partanna2
- Connessione Partanna 2
- Viabilità Partanna 2
- Siti archeologici**
  - Vincoli archeologici (art.10 D.Lgs 42/2004)
  - Aree di interesse archeologico (art.142 lettera m D.Lgs 42/2004)
  - Siti da ricerca bibliografica



## Sito 01 - Baglio Celso Pesces (SOPR-TP\_2023\_0037-AKS\_000014\_01)

**Localizzazione:** Salemi (TP) - [% represent\_value( "PVL - Toponimo/località" ) %], Baglio Celso Pesces

**Definizione e cronologia:** area di materiale mobile, {area di frammenti fittili}. {Età Romano imperiale, Età Medievale},

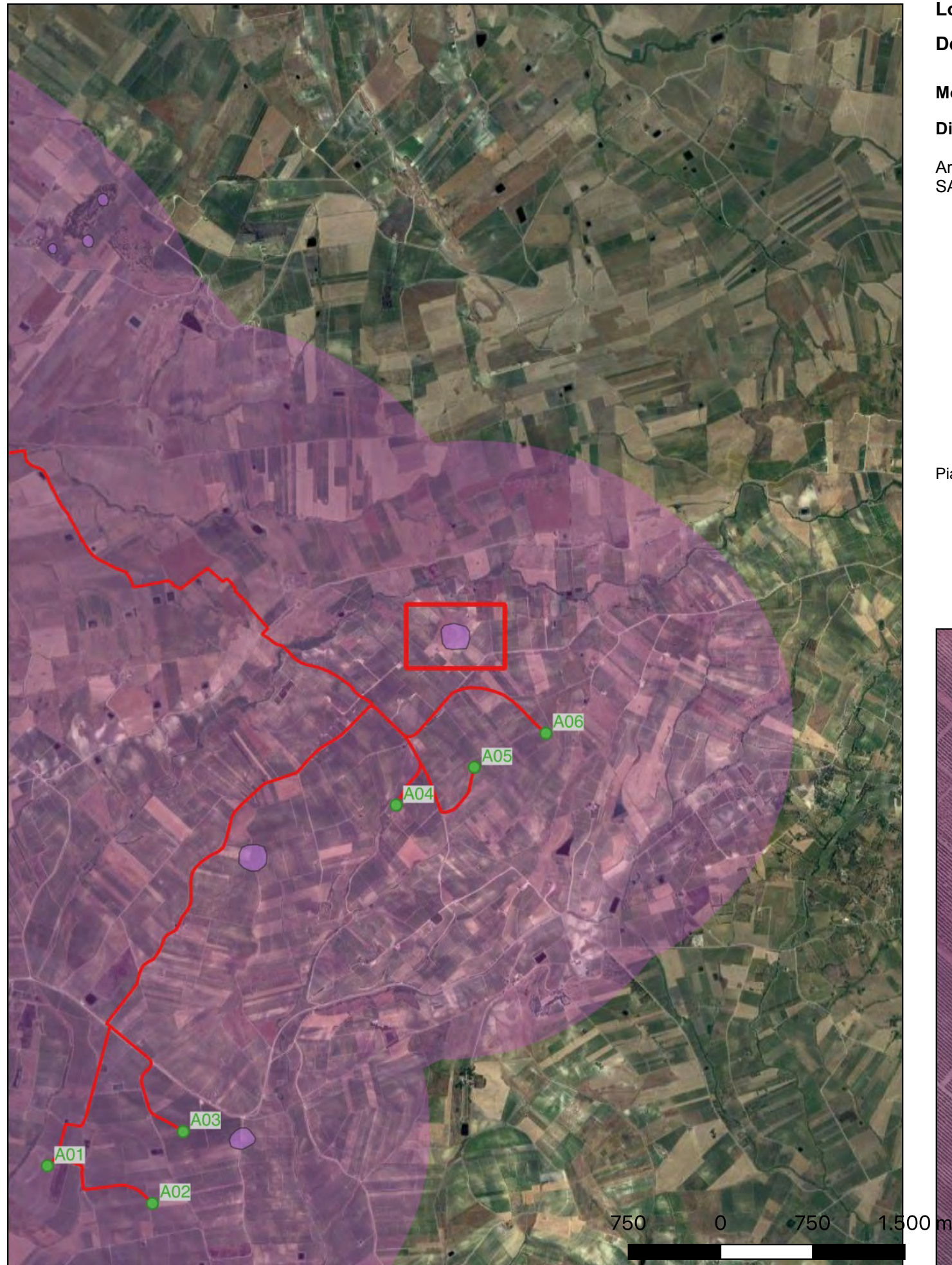
**Modalità di individuazione:** {dati di archivio, documentazione di indagini archeologiche pregresse}

**Distanza dall'opera in progetto:** 200-500 metri

**Potenziale:** potenziale alto

**Rischio relativo:** rischio medio

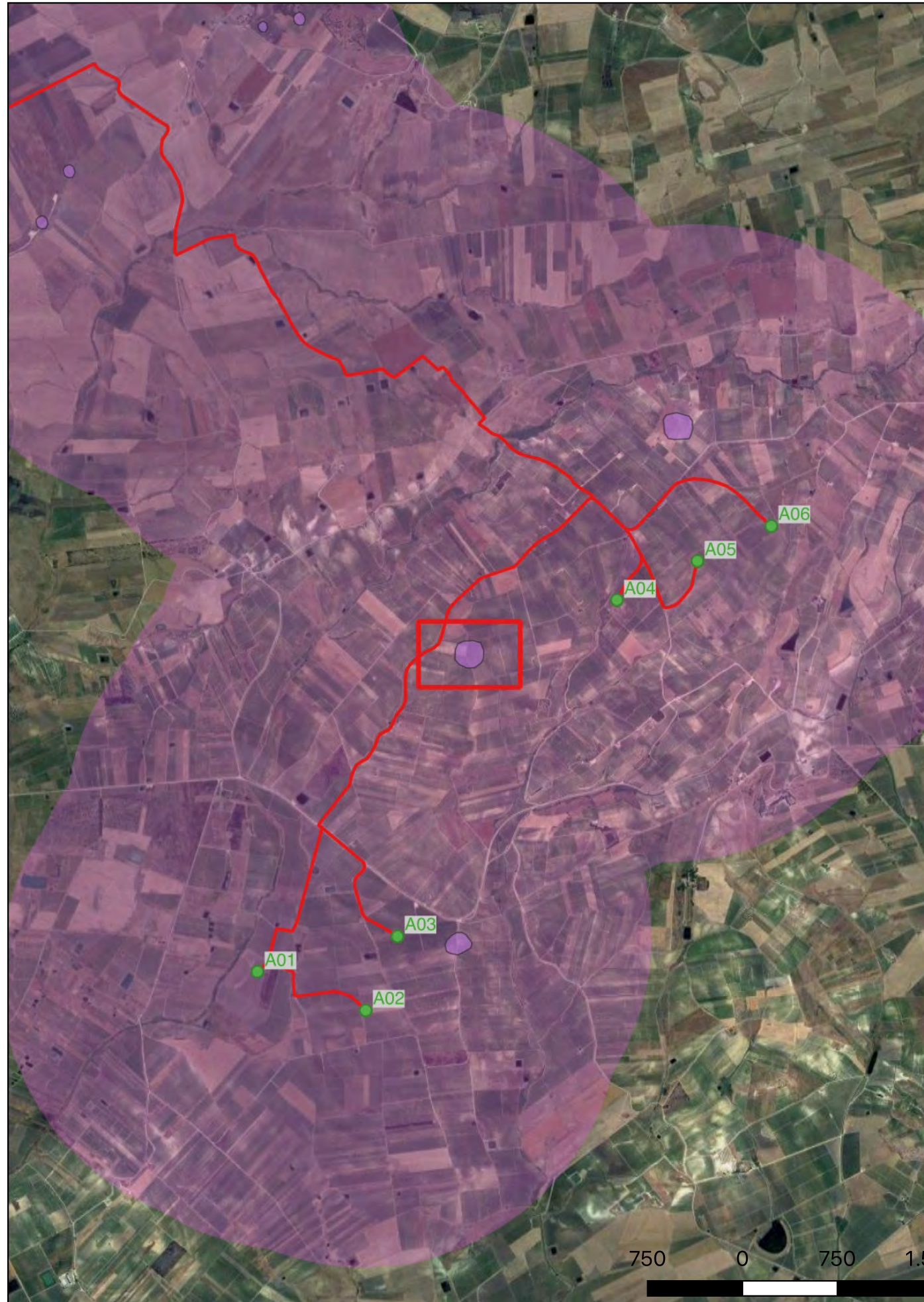
Area di frammenti fittili di età romana imperiale., bizantina e medievale presente nel PTP di Trapani Ambito 3 (sito n. 223, UT SA31).



Piano Territoriale Paesaggistico di Trapani.



## Sito 02 - Ex Feudo Giummarella (SOPR-TP\_2023\_0037-AKS\_000014\_02)



**Localizzazione:** Salemi (TP) - [% represent\_value( "PVL - Toponimo/località" ) %], Ex Feudo Giummarella

**Definizione e cronologia:** area di materiale mobile, {area di frammenti fittili}. {Età Romana}, Frequentazione anche di età greca (non presente in tabella)

**Modalità di individuazione:** {dati di archivio, documentazione di indagini archeologiche pregresse}

**Distanza dall'opera in progetto:** 50-100 metri

**Potenziale:** potenziale alto

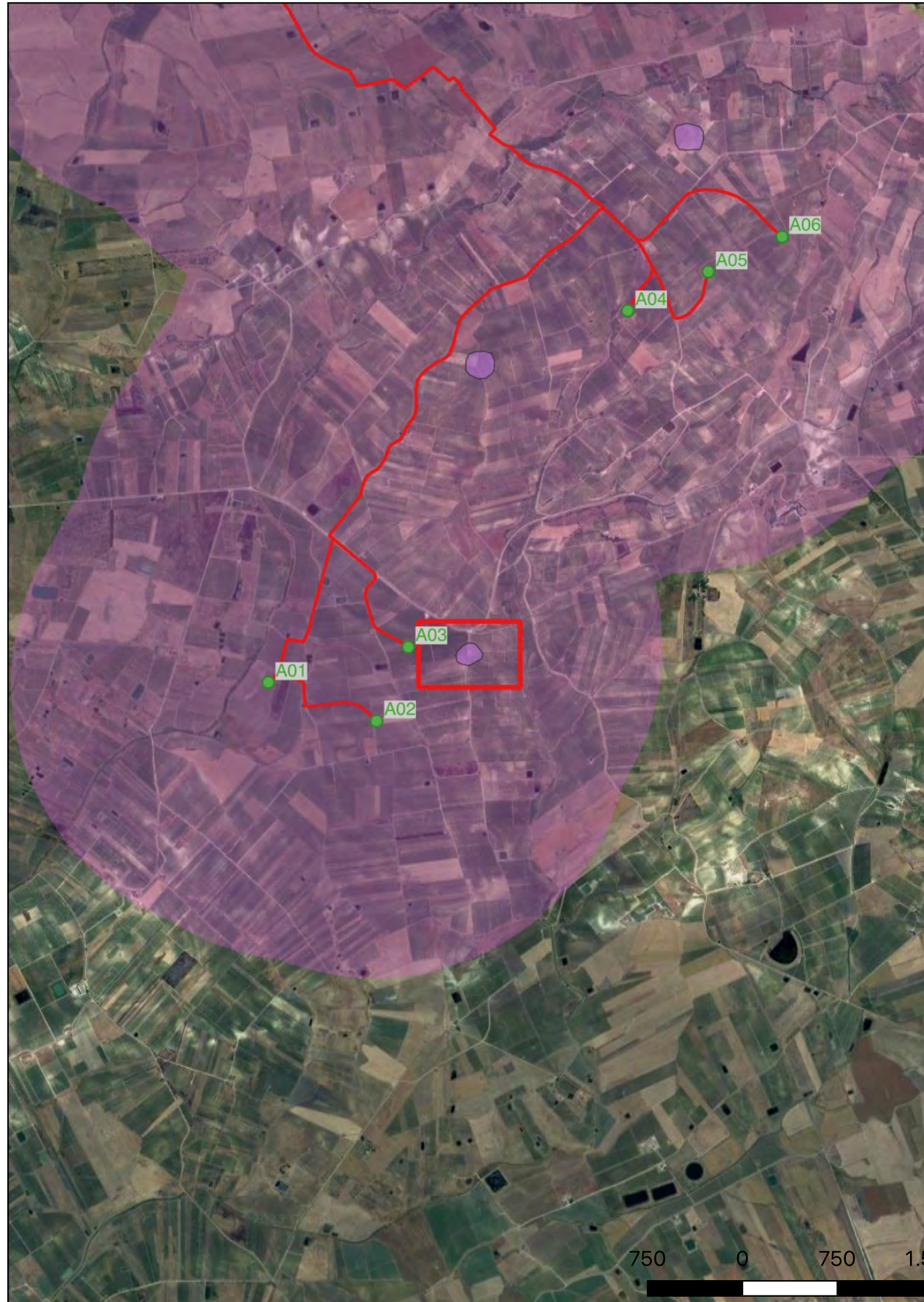
**Rischio relativo:** rischio alto

Area di frammenti fittili di età greca e romana presente nel PTP di Trapani Ambito 3 (sito n. 224, UT SA32).

Piano Territoriale Paesaggistico di Trapani.



## Sito 03 - Ex Feudo Biddusa (SOPR-TP\_2023\_0037-AKS\_0000014\_03)



**Localizzazione:** Marsala (TP) - [% represent\_value( "PVL - Toponimo/località" ) %], Ex Feudo Biddusa  
**Definizione e cronologia:** area di materiale mobile, {area di frammenti fittili}. {Età Romana}, Frequentazione anche di età greca (non presente in tabella)  
**Modalità di individuazione:** {dati di archivio, documentazione di indagini archeologiche pregresse}  
**Distanza dall'opera in progetto:** 200-500 metri    **Potenziale:** potenziale alto    **Rischio relativo:** rischio medio  
Area di frammenti fittili di età greca e romana presente nel PTP di Trapani Ambito 3 (sito n. 110, UT MAR40).

Piano Territoriale Paesaggistico di Trapani.



## Sito 04 - Timpone delle Guarine (SOPR-TP\_2023\_0037-AKS\_0000014\_04)

**Localizzazione:** Trapani (TP) - [% represent\_value( "PVL - Toponimo/località" ) %], Timpone delle Guarine

**Definizione e cronologia:** area ad uso funerario, {sepolcreto rupestre}. {Età del Bronzo},

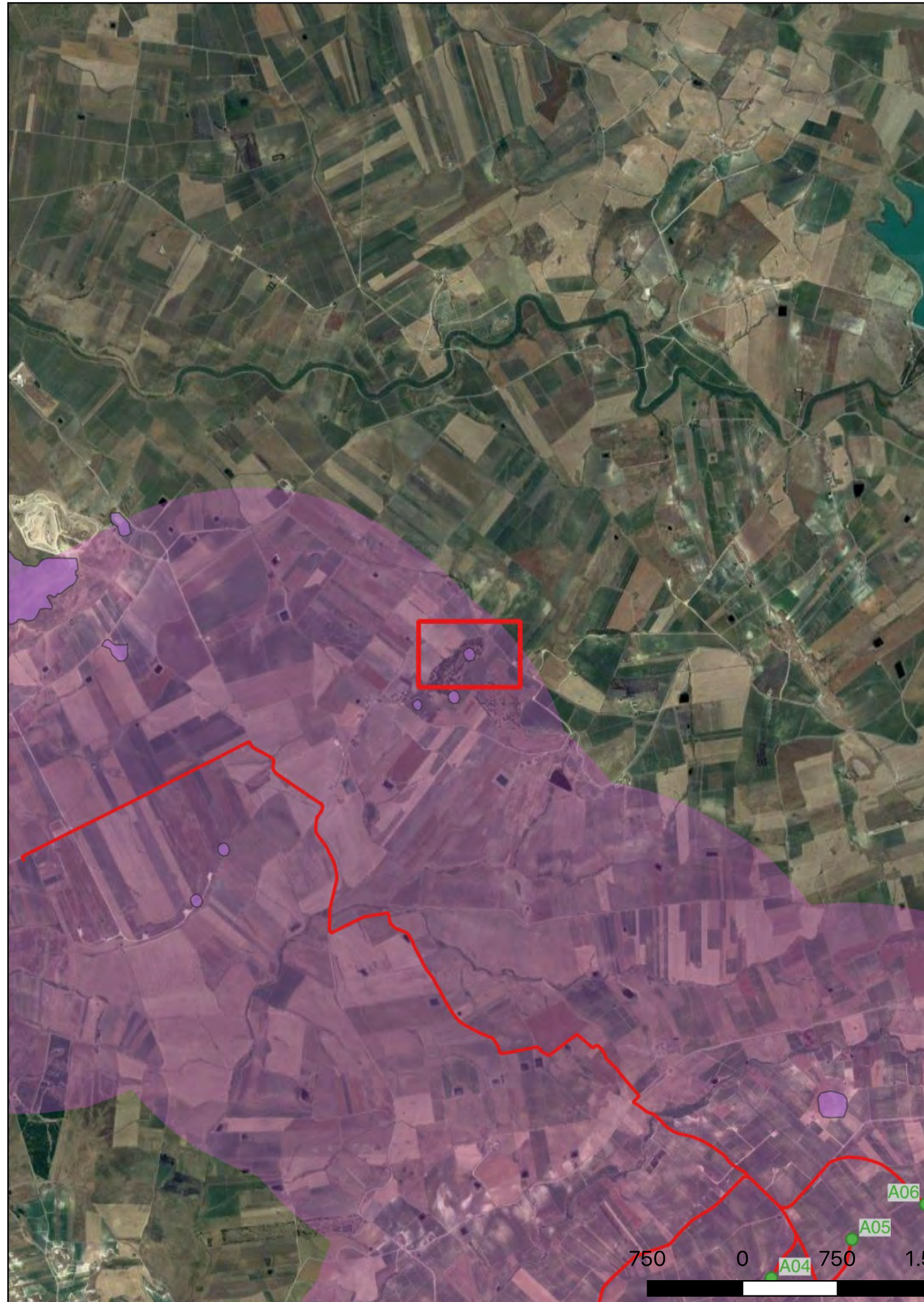
**Modalità di individuazione:**{dati bibliografici}

**Distanza dall'opera in progetto:**>1000 metri

**Potenziale:** potenziale alto

**Rischio relativo:** rischio nullo

Sulla sommità dell'altura denominata Timpone delle Guarine sono presenti alcune tombe a grotticella di età preistorica.



Piano Territoriale Paesaggistico di Trapani.



## Sito 05 - Borgo Fazio (SOPR-TP\_2023\_0037-AKS\_000014\_05)

**Localizzazione:** Trapani (TP) - [% represent\_value( "PVL - Toponimo/località" ) %], Borgo Fazio

**Definizione e cronologia:** area di materiale mobile, {area di frammenti fittili}. {Età del Bronzo},

**Modalità di individuazione:**{dati bibliografici}

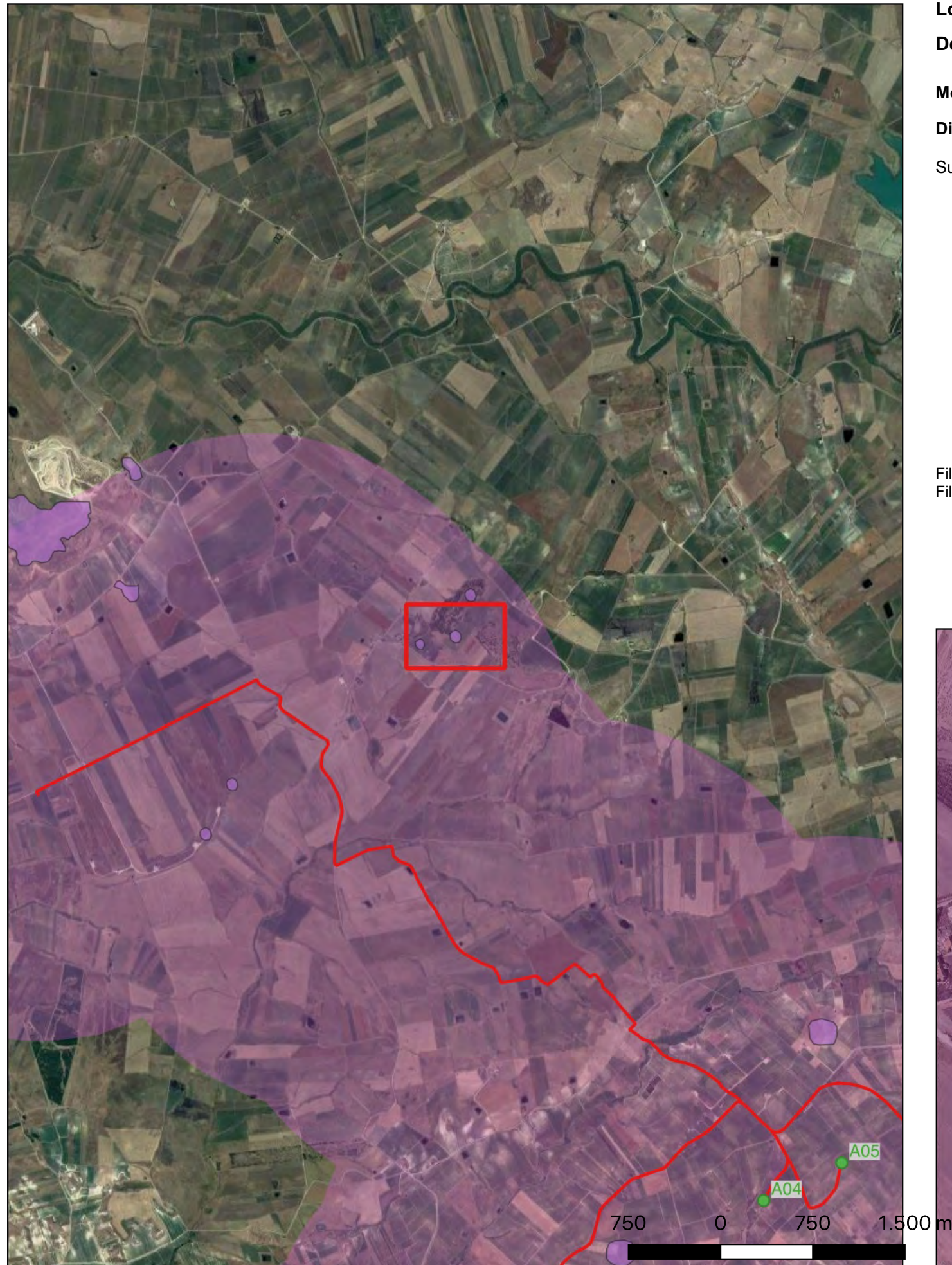
**Distanza dall'opera in progetto:**>1000 metri

**Potenziale:** potenziale alto

**Rischio relativo:** rischio nullo

Sui terrazzi immediatamente ad ovest di Borgo Fazio sono stati rinvenuti numerosi frammenti ceramici databili al Bronzo antico.

Filippi A. 2003, Indagini topografiche nel territorio di Erice e Trapani, in Quarte giornate di studi sull'area elima, Pisa, pp. 375-383.  
Filippi A. 2014, Preistoria e Protostoria trapanese, Il Sole editrice, Erice.



## Sito 06 - Contrada Guarine - Borgo Fazio (SOPR-TP\_2023\_0037-AKS\_000014\_06)

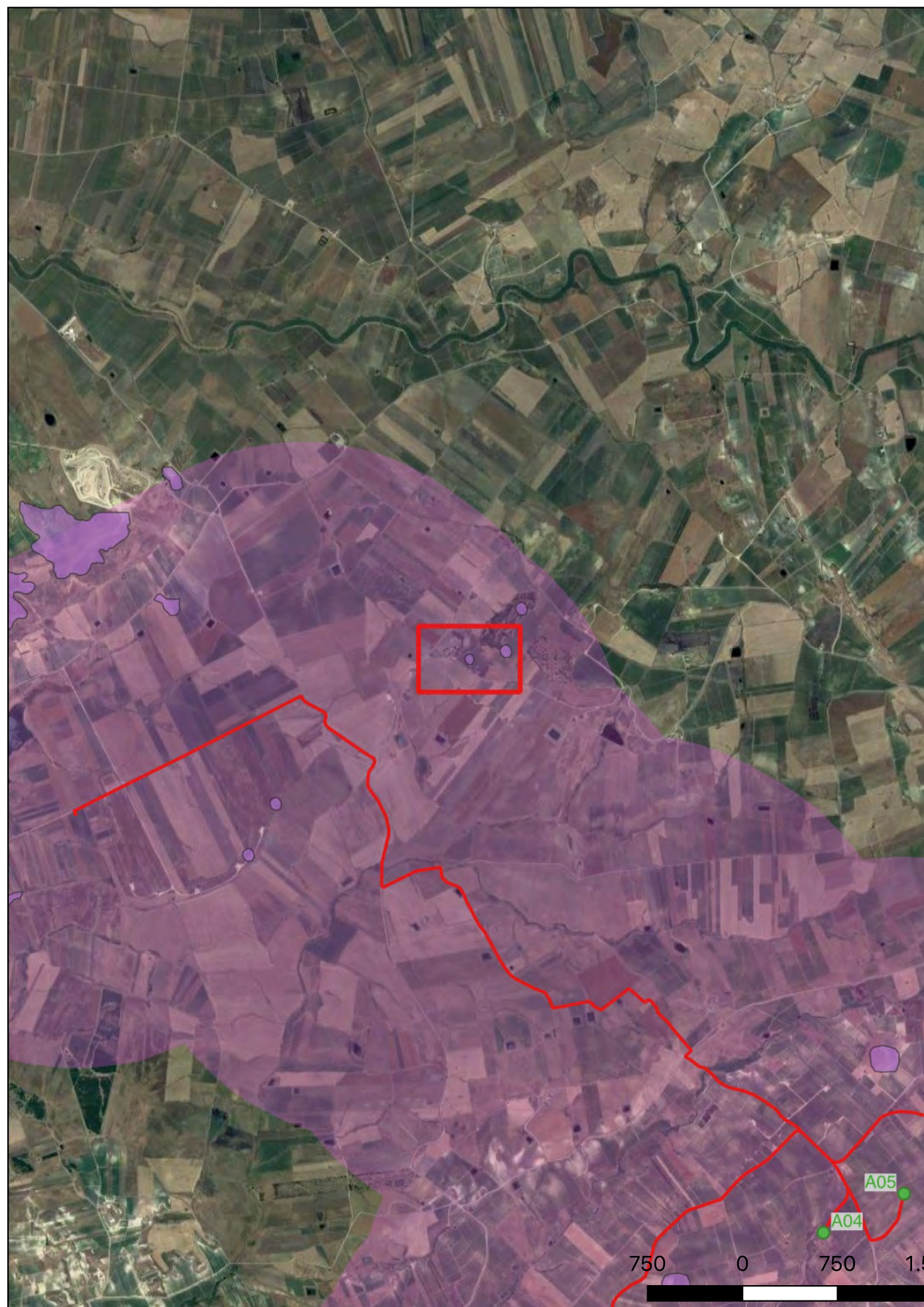
**Localizzazione:** Trapani (TP) - [% represent\_value( "PVL - Toponimo/località" ) %], Contrada Guarine - Borgo Fazio

**Definizione e cronologia:** area di materiale mobile, {area di frammenti fittili}. {Età Medievale},

**Modalità di individuazione:** {dati di archivio, documentazione di indagini archeologiche pregresse}

**Distanza dall'opera in progetto:** >1000 metri      **Potenziale:** potenziale alto      **Rischio relativo:** rischio nullo

Area di frammenti fittili di età medievale presente nel PTP di Trapani Ambito 3 (sito n. 294, UT TP6).

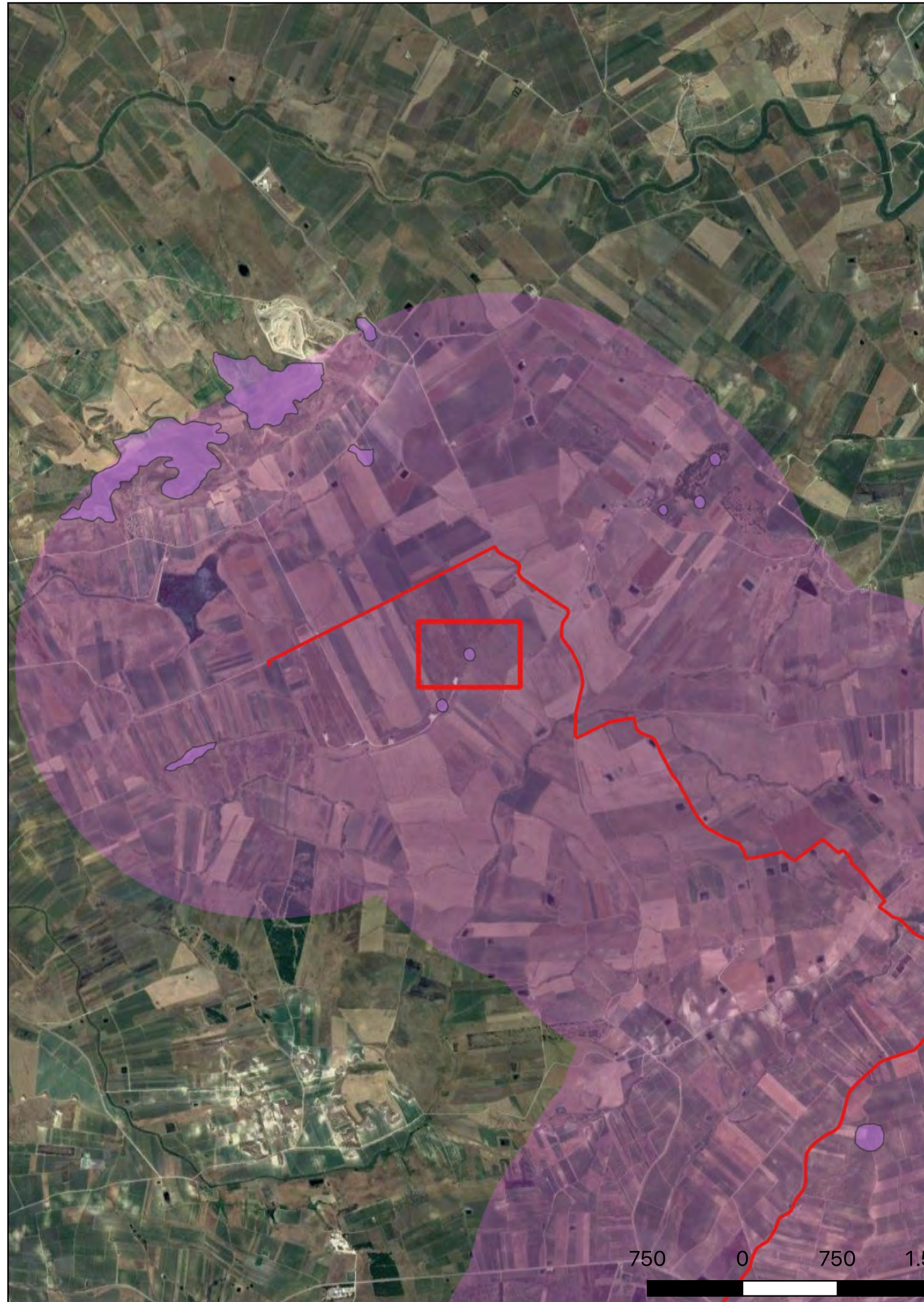


Piano Territoriale Paesaggistico di Trapani.





## Sito 07 - Riparo di Serra delle Rocche (SOPR-TP\_2023\_0037-AKS\_000014\_07)



**Localizzazione:** Trapani (TP) - [% represent\_value( "PVL - Toponimo/località" ) %], Serra delle Rocche

**Definizione e cronologia:** giacimento in cavità naturale, {frequenzazione antropica}. {Paleolitico superiore, Mesolitico, Neolitico},

**Modalità di individuazione:** {dati bibliografici, documentazione di indagini archeologiche pregresse}

**Distanza dall'opera in progetto:** 500-1000 metri

**Potenziale:** potenziale alto

**Rischio relativo:** rischio basso

Nel punto più alto della dorsale rocciosa di Serra delle Rocche si apre un riparo sotto-roccia dove sono stati rinvenuti strumenti in pietra attribuibili tipologicamente al tardo Paleolitico o al Mesolitico (IX-VIII millennio a.C.) oltre ad alcuni frammenti di ceramica impressa attribuibili al Neolitico medio (VI-V millennio a.C.).

Filippi A. 2014, Preistoria e Protostoria trapanese, Il Sole editrice, Erice.



## Sito 08 - Serra delle Rocche (SOPR-TP\_2023\_0037-AKS\_000014\_08)

**Localizzazione:** Trapani (TP) - [% represent\_value( "PVL - Toponimo/località" ) %], Serra delle Rocche

**Definizione e cronologia:** area di materiale mobile, {area di frammenti fittili}. {Età del Rame, Età del Bronzo},

**Modalità di individuazione:** {dati bibliografici, documentazione di indagini archeologiche pregresse}

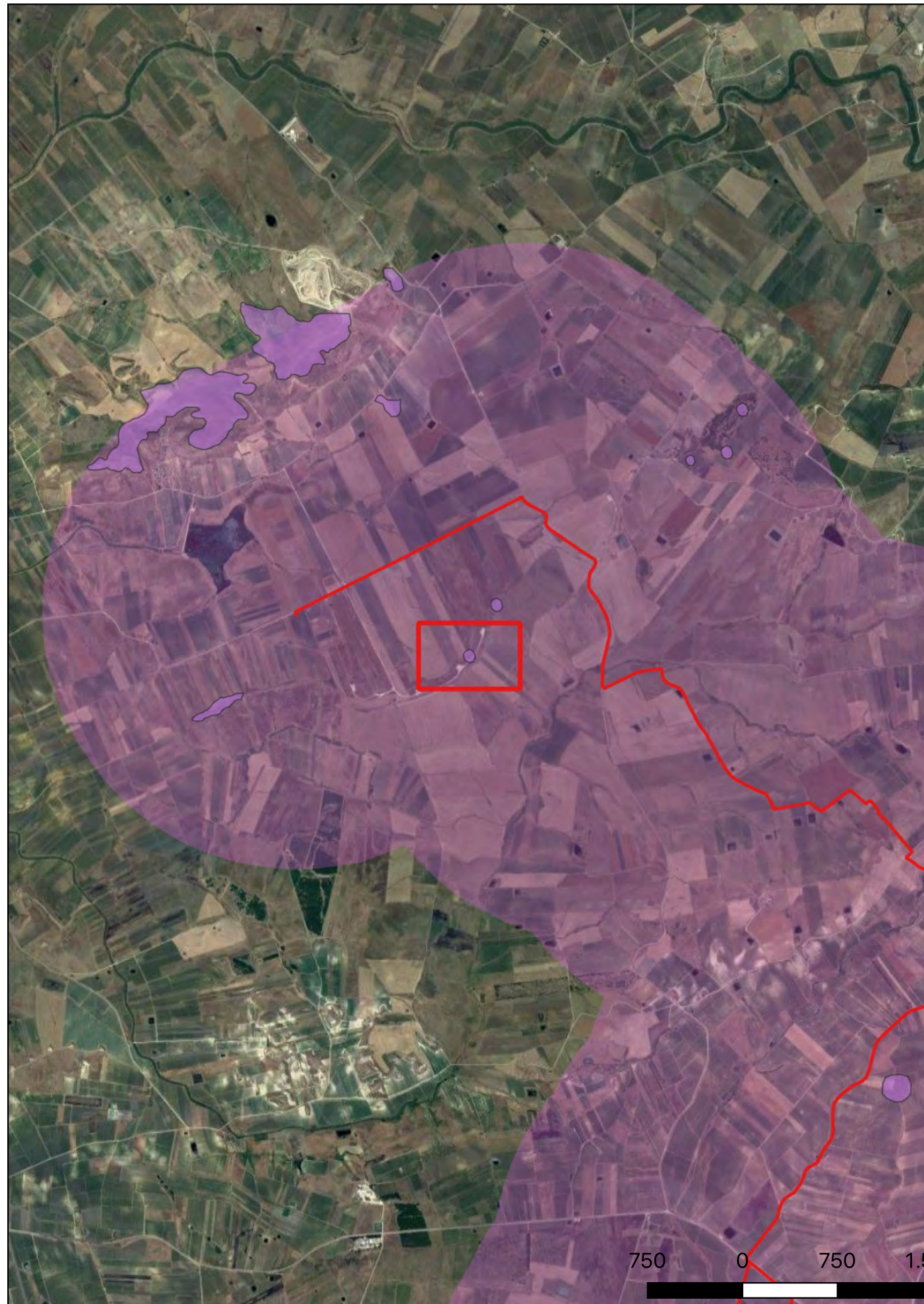
**Distanza dall'opera in progetto:** >1000 metri

**Potenziale:** potenziale alto

**Rischio relativo:** rischio nullo

Lungo le pendici settentrionali della Serra delle Rocche si trova un vasto pianoro delimitato da due creste rocciose parallele dove si sviluppò nel corso dell'età del Rame (IV-III millennio a.C.) un vasto insediamento, intercettato dalla messa in opera di aerogeneratori di un parco eolico, che ha restituito materiali attribuibili alle facies ceramiche di San Cono-Piano Notaro, Serraferlicchio e Malpasso. L'insediamento dovette continuare anche nelle prime fasi del Bronzo antico (fine III-metà II millennio a.C.), come testimoniato da diversi frammenti della facies di Castelluccio (Naro-Partanna) e da un frammento di ceramica tipo Capo Graziano, stile ceramico in uso in questo periodo nelle isole Eolie, fino al Bronzo medio (metà II millennio a.C.), ultima fase di vita del sito, come testimoniano alcuni frammenti della facies di Thapsos decorati con nervature e incisioni.

Filippi A. 2014, Preistoria e Protostoria trapanese, Il Sole editrice, Erice.



## Sito 09 - Roccazzello (SOPR-TP\_2023\_0037-AKS\_0000014\_09)

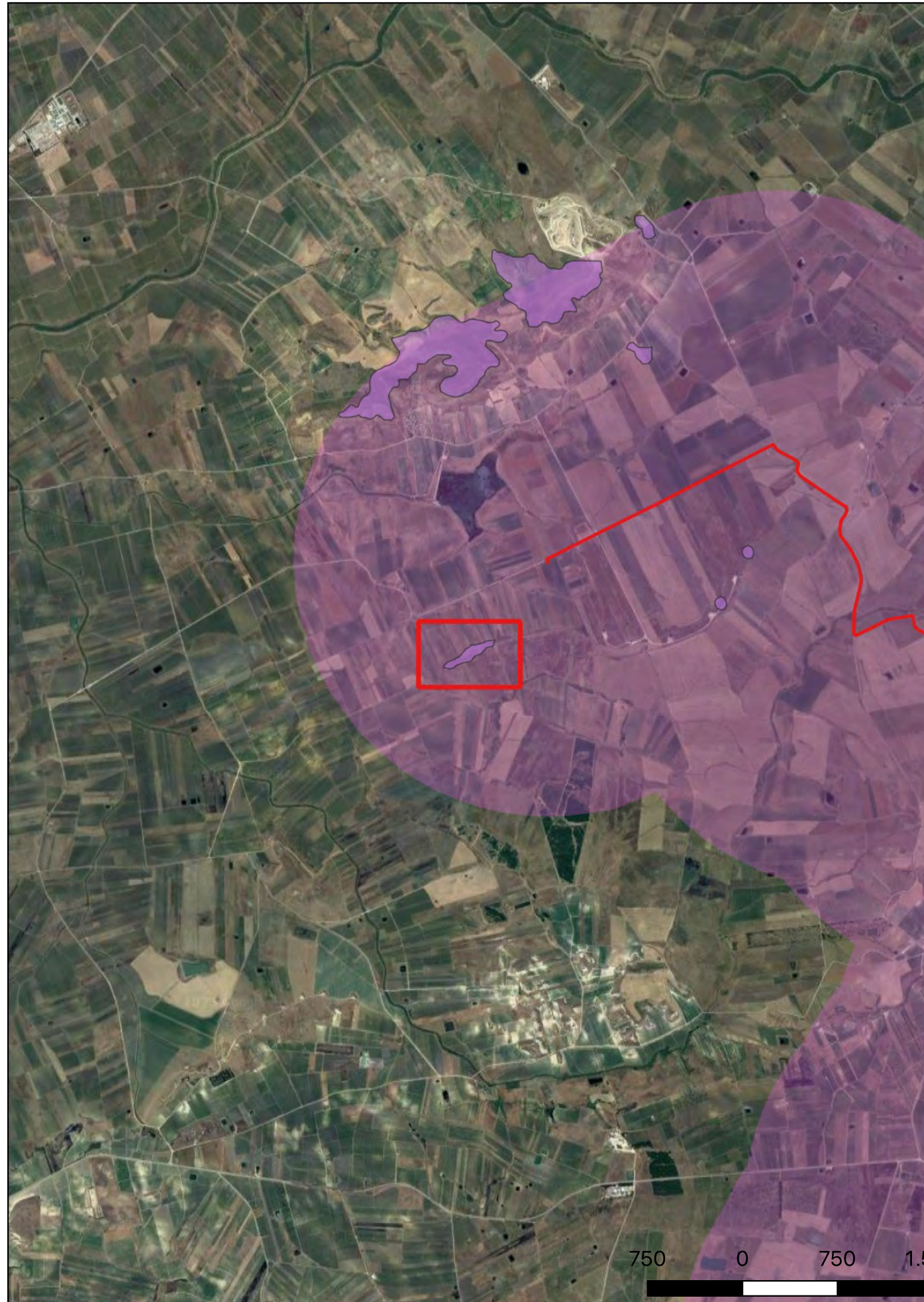
**Localizzazione:** Marsala (TP) - [% represent\_value( "PVL - Toponimo/località" ) %], Roccazzello

**Definizione e cronologia:** area di materiale mobile, {area di frammenti fittili}. {Età Romano imperiale},  
Frequentazione di età greca (non presente in tabella)

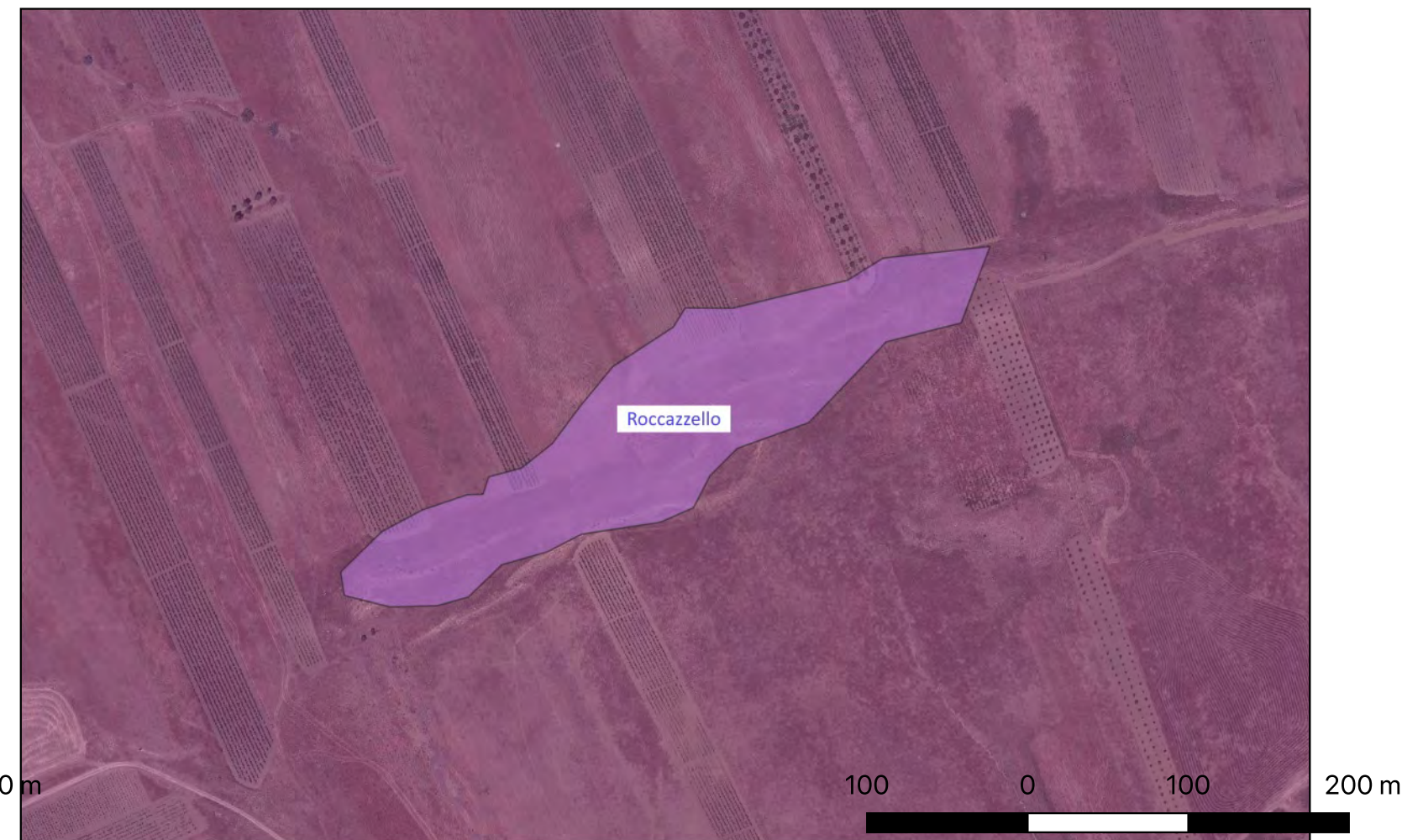
**Modalità di individuazione:** {dati di archivio, documentazione di indagini archeologiche pregresse}

**Distanza dall'opera in progetto:** 500-1000 metri    **Potenziale:** potenziale alto    **Rischio relativo:** rischio basso

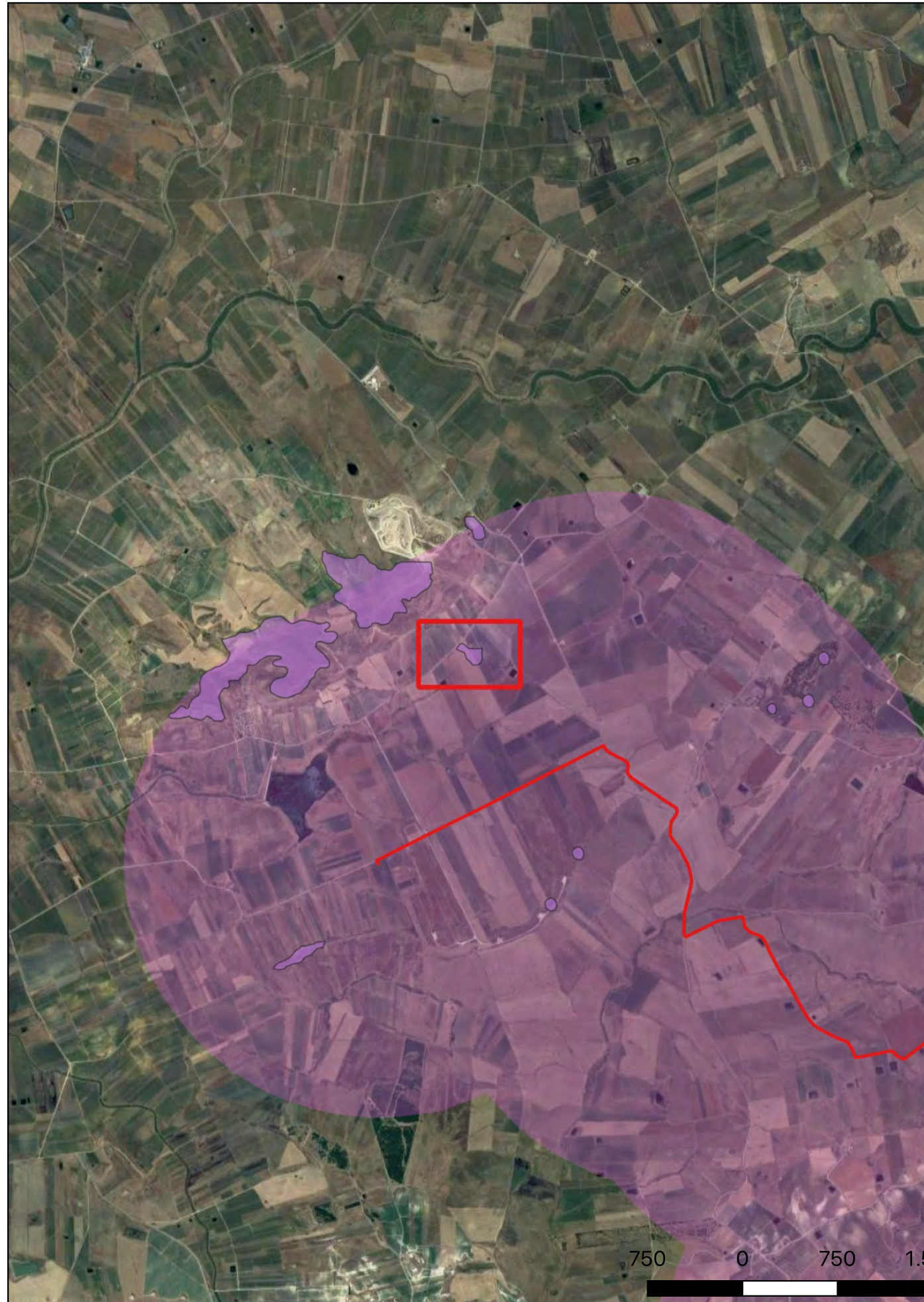
Area di frammenti fittili di età greca presente nel PTP di Trapani Ambito 3 (sito n. 108, UT MAR34).



Piano Territoriale Paesaggistico di Trapani.  
PTPR 1996, Linee Guida del Piano Paesistico Territoriale Regionale, Regione Siciliana Assessorato dei Beni Culturali, Ambientali e della  
Pubblica Istruzione, Palermo (sito n. 32).



## Sito 10 - Contrada Zaffarana - Casa Minore (SOPR-TP\_2023\_0037-AKS\_0000014\_10)



**Localizzazione:** Trapani (TP) - [% represent\_value( "PVL - Toponimo/località" ) %], Contrada Zaffarana - Casa

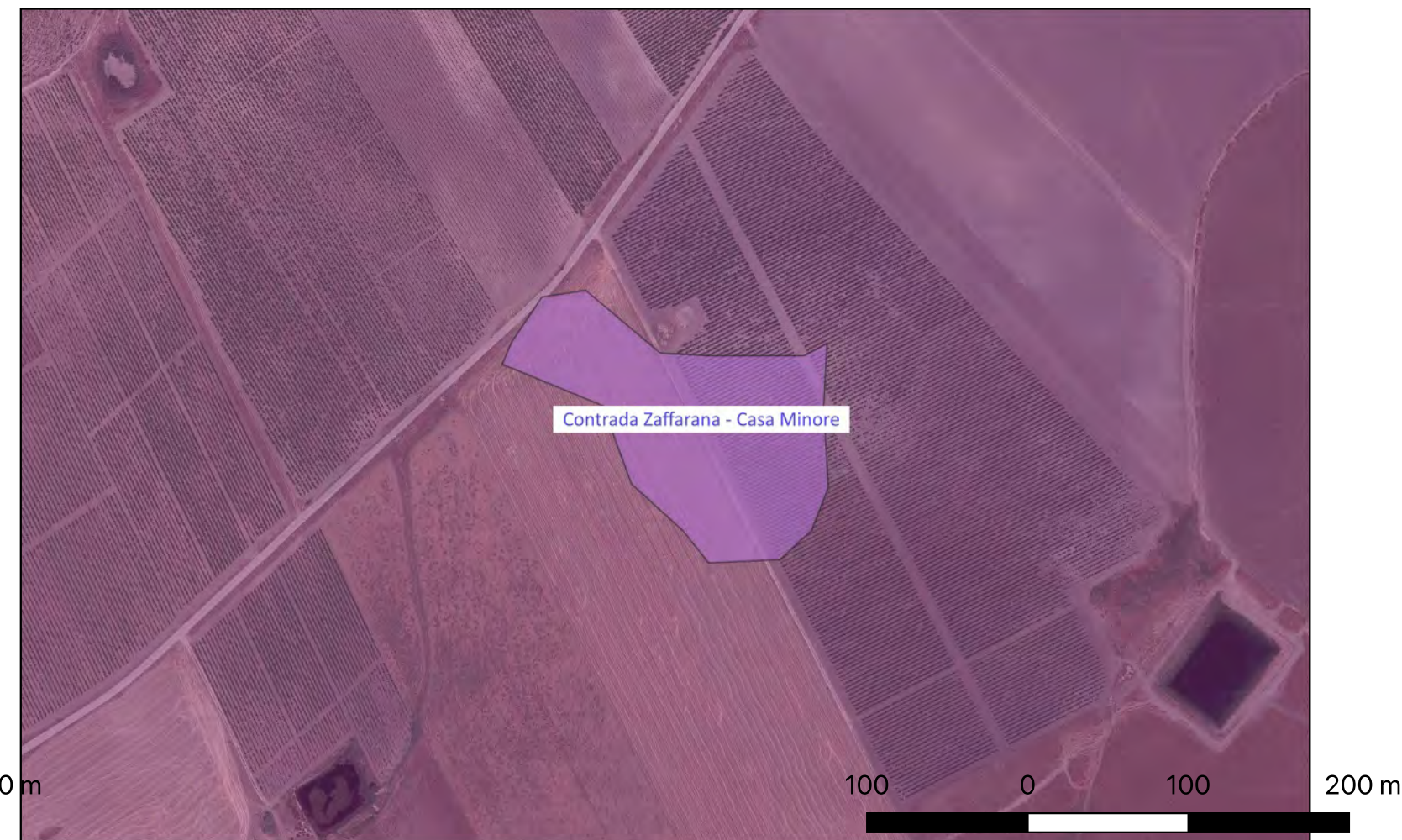
**Definizione e cronologia:** area di materiale mobile, {area di frammenti fittili}. {Età Romana}, Frequentazione anche di età greca (non presente in tabella)

**Modalità di individuazione:** {dati di archivio, documentazione di indagini archeologiche pregresse}

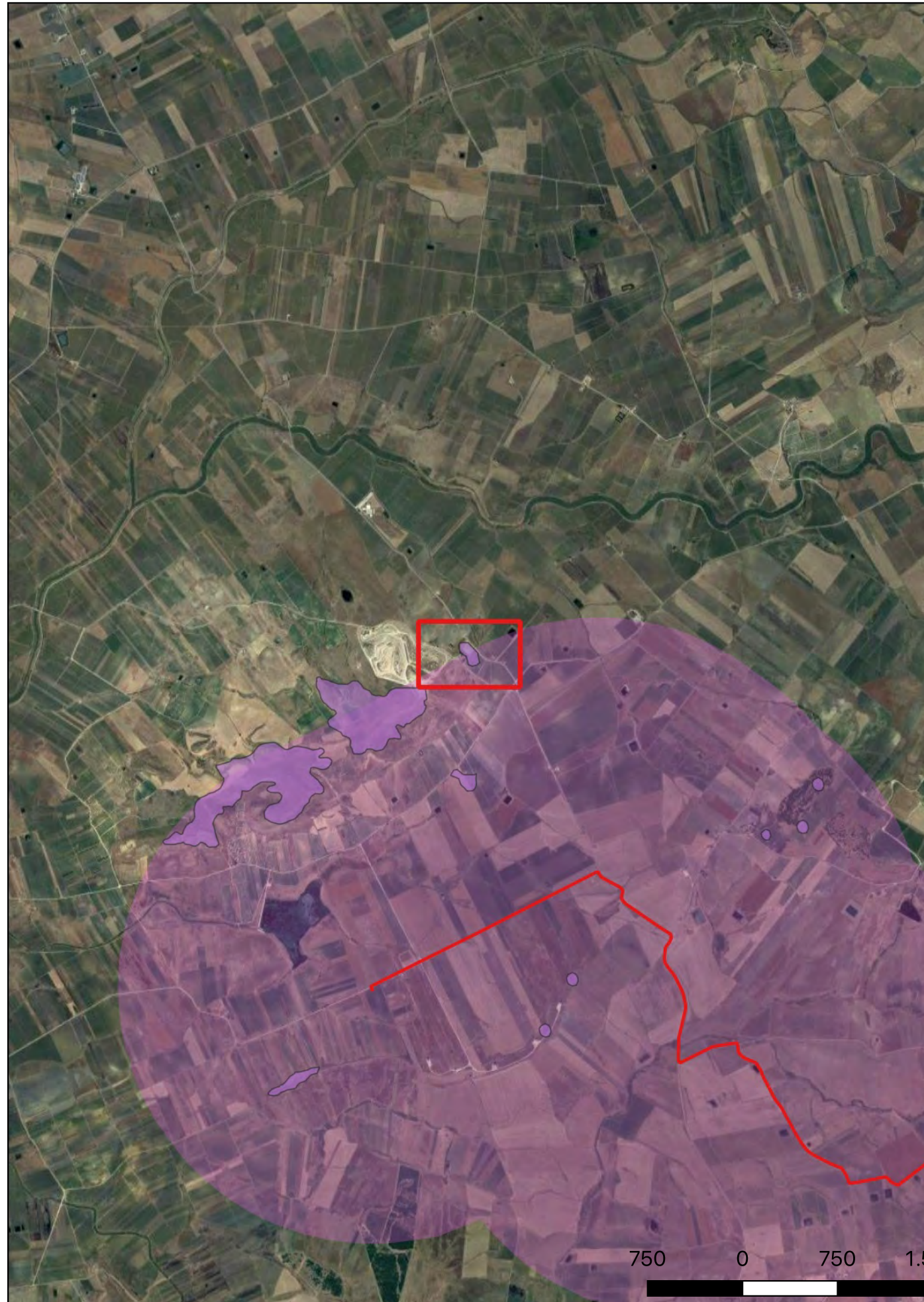
**Distanza dall'opera in progetto:** 500-1000 metri    **Potenziale:** potenziale alto    **Rischio relativo:** rischio nullo

Area di frammenti fittili di età greca e romana presente nel PTP di Trapani Ambito 3 (sito n. 301, UT TP11).

Piano Territoriale Paesaggistico di Trapani.



## Sito 11 - Contrada Borrانيا - Baglio della Cuddia (SOPR-TP\_2023\_0037-AKS\_0000014\_11)



**Localizzazione:** Trapani (TP) - [% represent\_value( "PVL - Toponimo/località" ) %], Contrada Borrانيا - Baglio della Cuddia

**Definizione e cronologia:** area di materiale mobile, {area di frammenti fittili}. {Età Romana, Età Medievale, Età Altomedievale},

**Modalità di individuazione:** {dati di archivio, documentazione di indagini archeologiche pregresse}

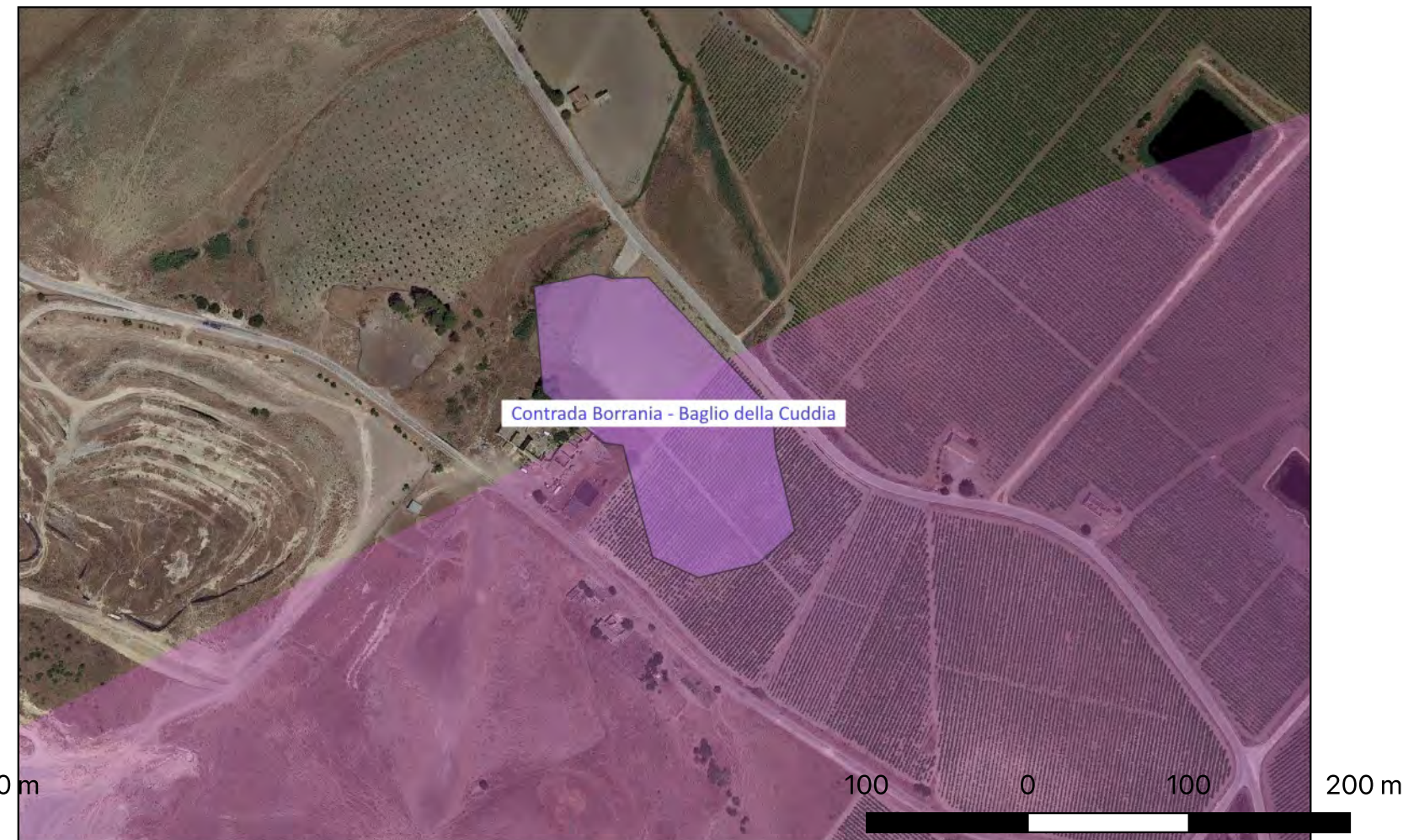
**Distanza dall'opera in progetto:** >1000 metri

**Potenziale:** potenziale medio

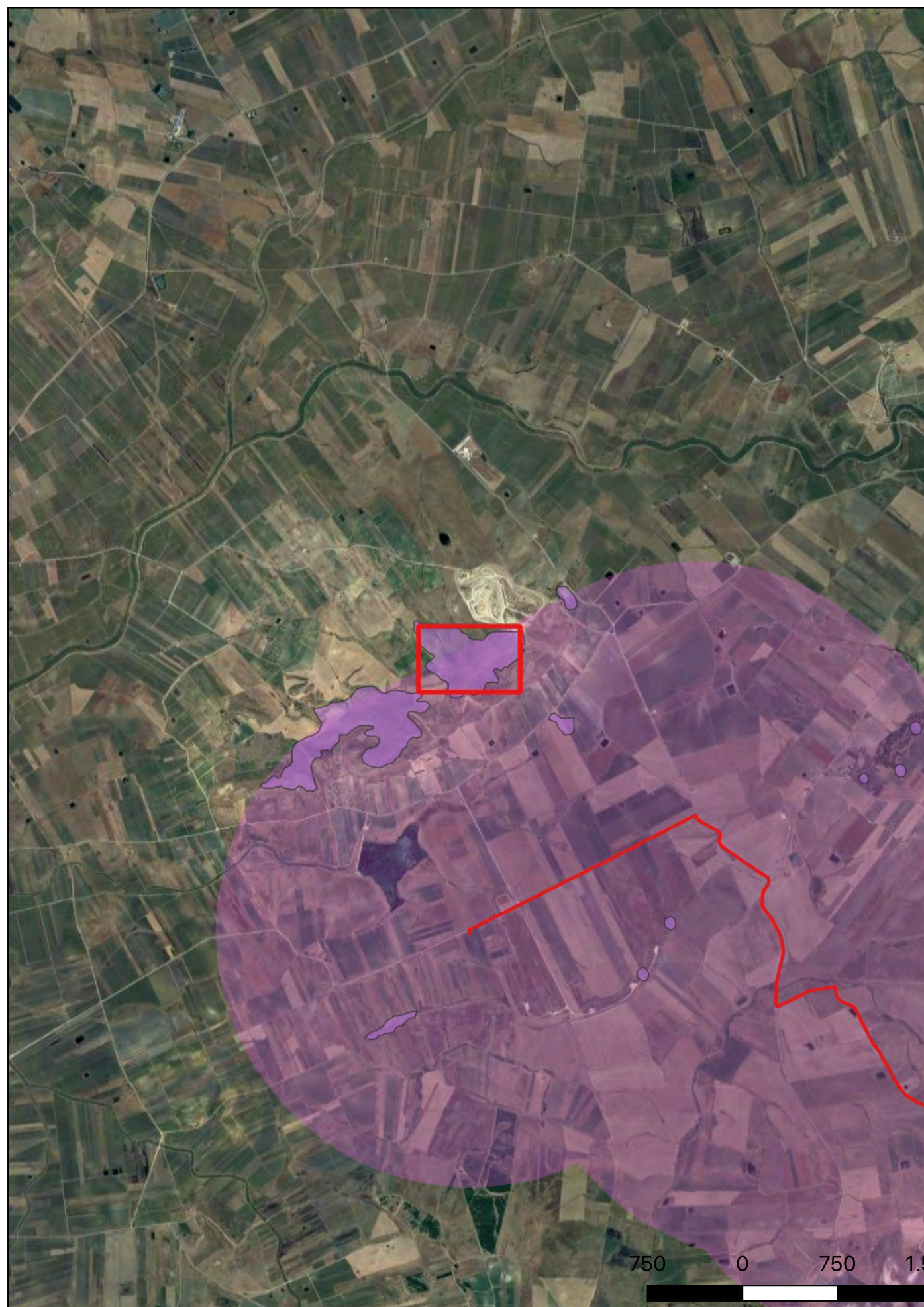
**Rischio relativo:** rischio nullo

Area di frammenti fittili di età romana, bizantina e medievale presente nel PTP di Trapani Ambito 3 (sito n. 292, UT TP5a).

Piano Territoriale Paesaggistico di Trapani.



## Sito 12 - Contrada Borrانيا - Montagnola della Borrانيا (SOPR-TP\_2023\_0037-AKS\_0000014\_12)



**Localizzazione:** Trapani (TP) - [% represent\_value( "PVL - Toponimo/località" ) %], Contrada Borrانيا - Montagnola della Borrانيا

**Definizione e cronologia:** sito pluristratificato, {}. {Età Medievale, Età dei Metalli},

**Modalità di individuazione:** {dati bibliografici, dati di archivio, documentazione di indagini archeologiche pregresse}

**Distanza dall'opera in progetto:** >1000 metri

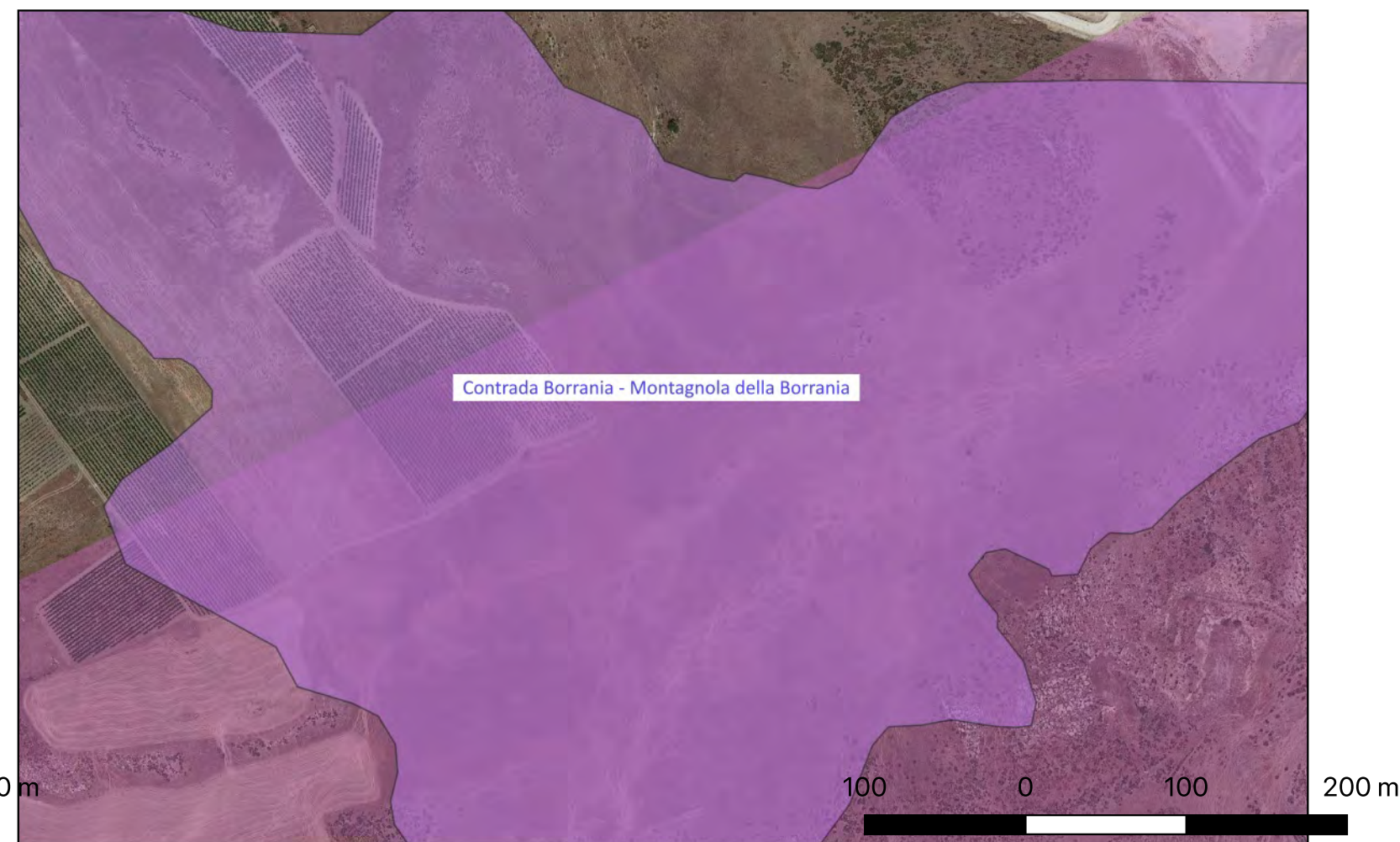
**Potenziale:** potenziale nullo

**Rischio relativo:** rischio nullo

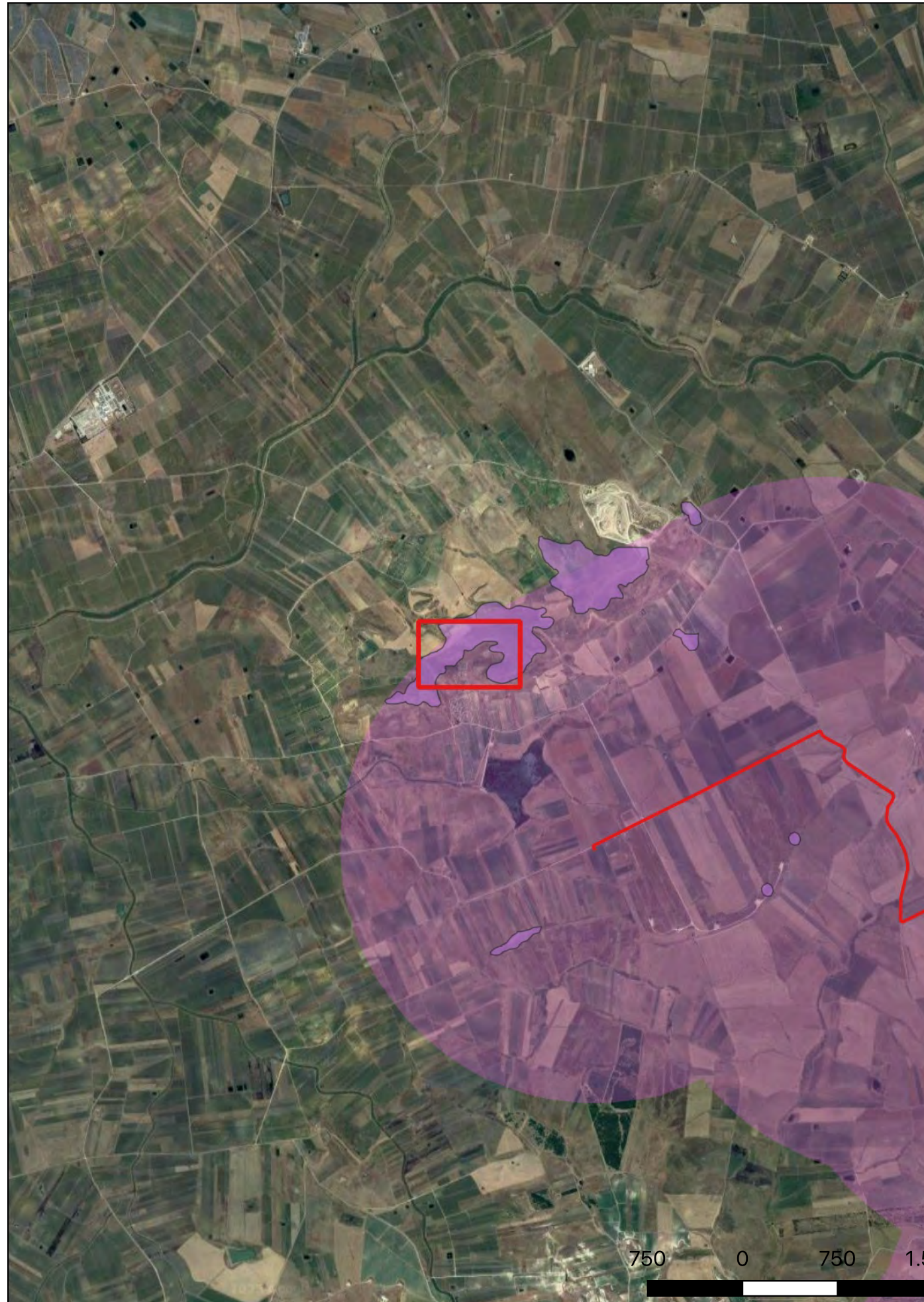
Complesso collinare ubicato in territorio di Trapani dove insiste una discarica comunale. Nell'ambito del progetto Kalat, nelle estati del 1995 e del 1996 si sono svolte nell'area due campagne di ricognizione di hanno permesso di identificare 42 Unità topografiche che hanno restituito reperti archeologici databili tra l'età preistorica e l'età medievale. Si segnala la presenza di aree di frammenti fittili, tombe a enchytrismòs e tombe a fossa. Il sito è presente anche nel PTP di Trapani Ambito 3 (sito n. 297, UT TP8).

Lauro D. 2003, Il complesso collinare della Borrانيا (TP) (F° 257 IV SE, Borgo Fazio), in Kokalos, XLV, pp 157-271.

Nicoletti F., Vultaggio G., Tusa S. 2004, Brevi note e primi dati sul progetto Kalat: rinvenimenti preistorici nella ricognizione 1995, in Atti I convegno internazionale di Preistoria e Protostoria Siciliane, pp. 67-79.



## Sito 13 - Contrada Borrانيا - Baglio Zaffarana (SOPR-TP\_2023\_0037-AKS\_0000014\_13)



**Localizzazione:** Trapani (TP) - [% represent\_value( "PVL - Toponimo/località" ) %], Contrada Borrانيا - Baglio Zaffarana

**Definizione e cronologia:** area di materiale mobile, {area di frammenti fittili}. {Età del Bronzo},

**Modalità di individuazione:** {dati di archivio, documentazione di indagini archeologiche pregresse}

**Distanza dall'opera in progetto:** >1000 metri      **Potenziale:** potenziale alto      **Rischio relativo:** rischio nullo

Area di frammenti fittili databili all'età del Bronzo presente nel PTP di Trapani Ambito 3 (sito n. 302, UT TP12).

Piano Territoriale Paesaggistico di Trapani.



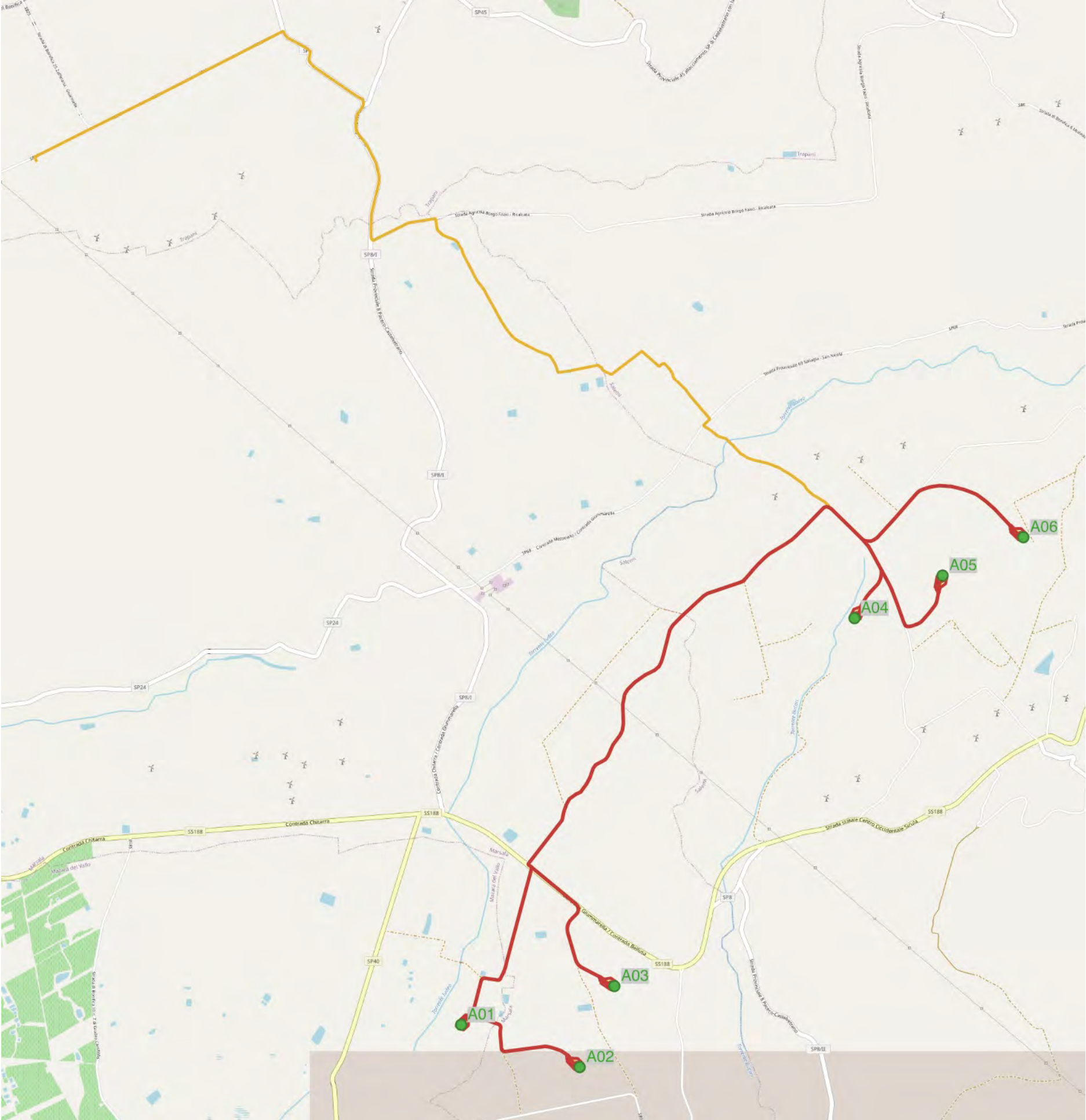
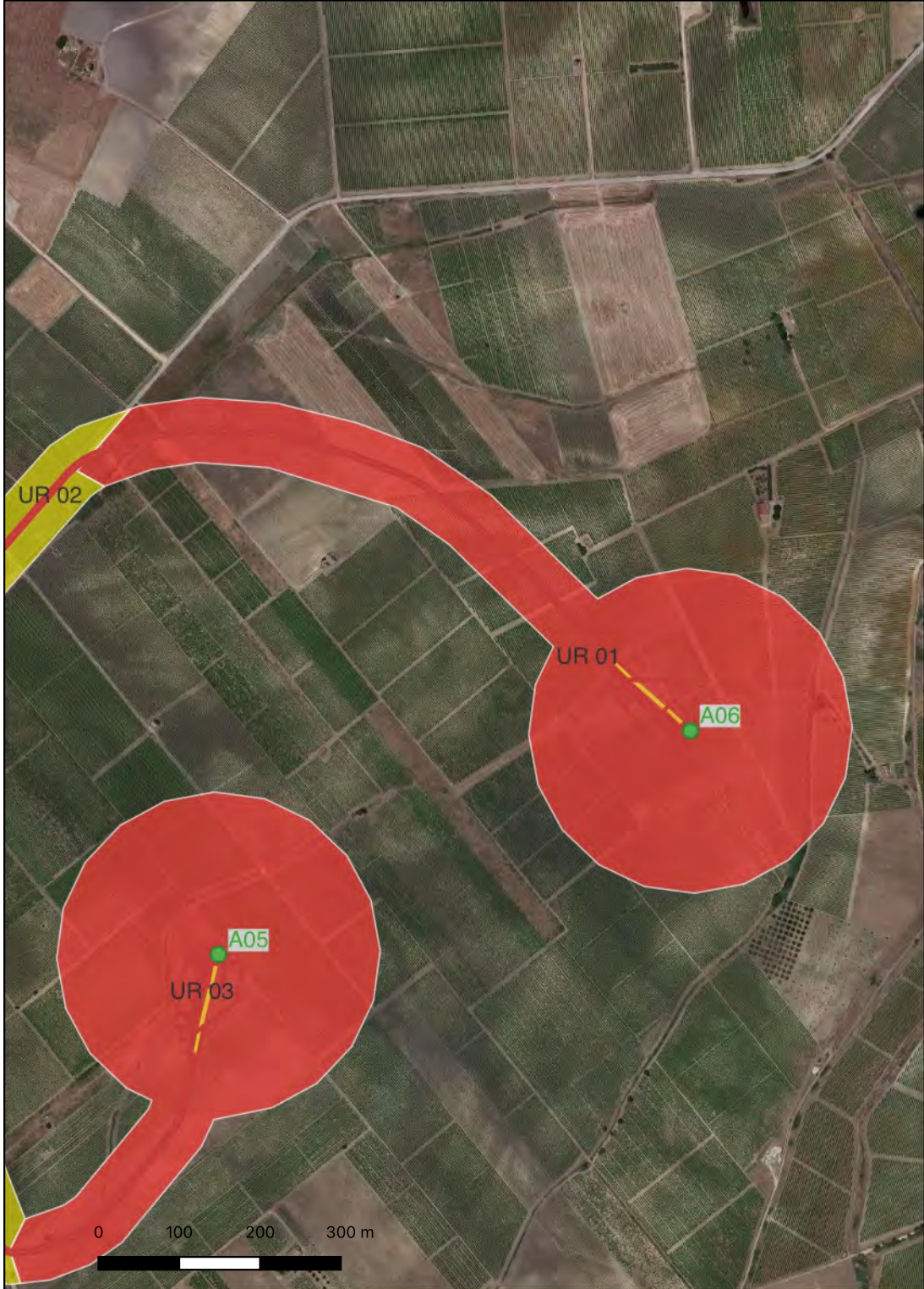
# Ricognizione 4729d2d74297427e8c71f82e264771c7

## Unità di ricognizione 01 - Data 2023/03/22

Visibilità del suolo: 5

**Copertura del suolo:** superficie agricola utilizzata - UR collinare con pendenze varie comprendente l'area sede dell'aerogeneratore A06, la viabilità di accesso e il relativo cavidotto. L'UR è delimitata su tutti i lati dai limiti dell'area da ricognire (200 m intorno all'aerogeneratore). L'area ospita un vigneto e la poca vegetazione presente consente, nel complesso, un'alta visibilità della superficie dei suoli. Nessun elemento archeologico rinvenuto (foto nn. 1-3).

**Sintesi geomorfologica:** Suoli argillosi di colore marrone.



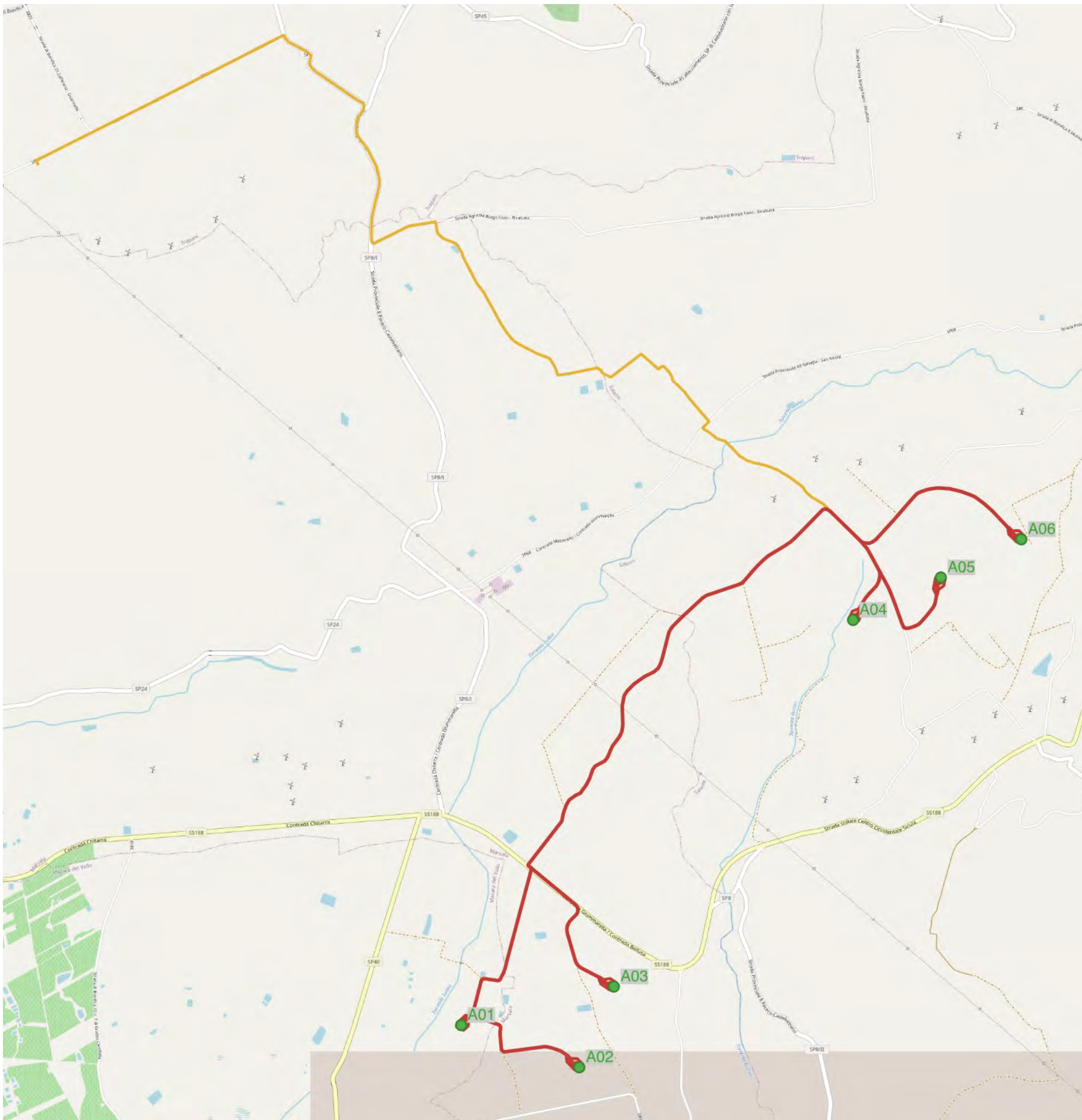


# Ricognizione 4729d2d74297427e8c71f82e264771c7

## Unità di ricognizione 02 - Data 2023/03/22

Visibilità del suolo: 1

**Copertura del suolo:** superficie agricola utilizzata - UR comprendente parte del cavidotto interrato e della viabilità che dall'area parco porta verso l'area stazioni. L'UR insiste, nella parte iniziale sulla pista di un altro parco eolico e per la restante parte su strada pubblica asfaltata (foto nn. 4-5). Nessun elemento archeologico rinvenuto.



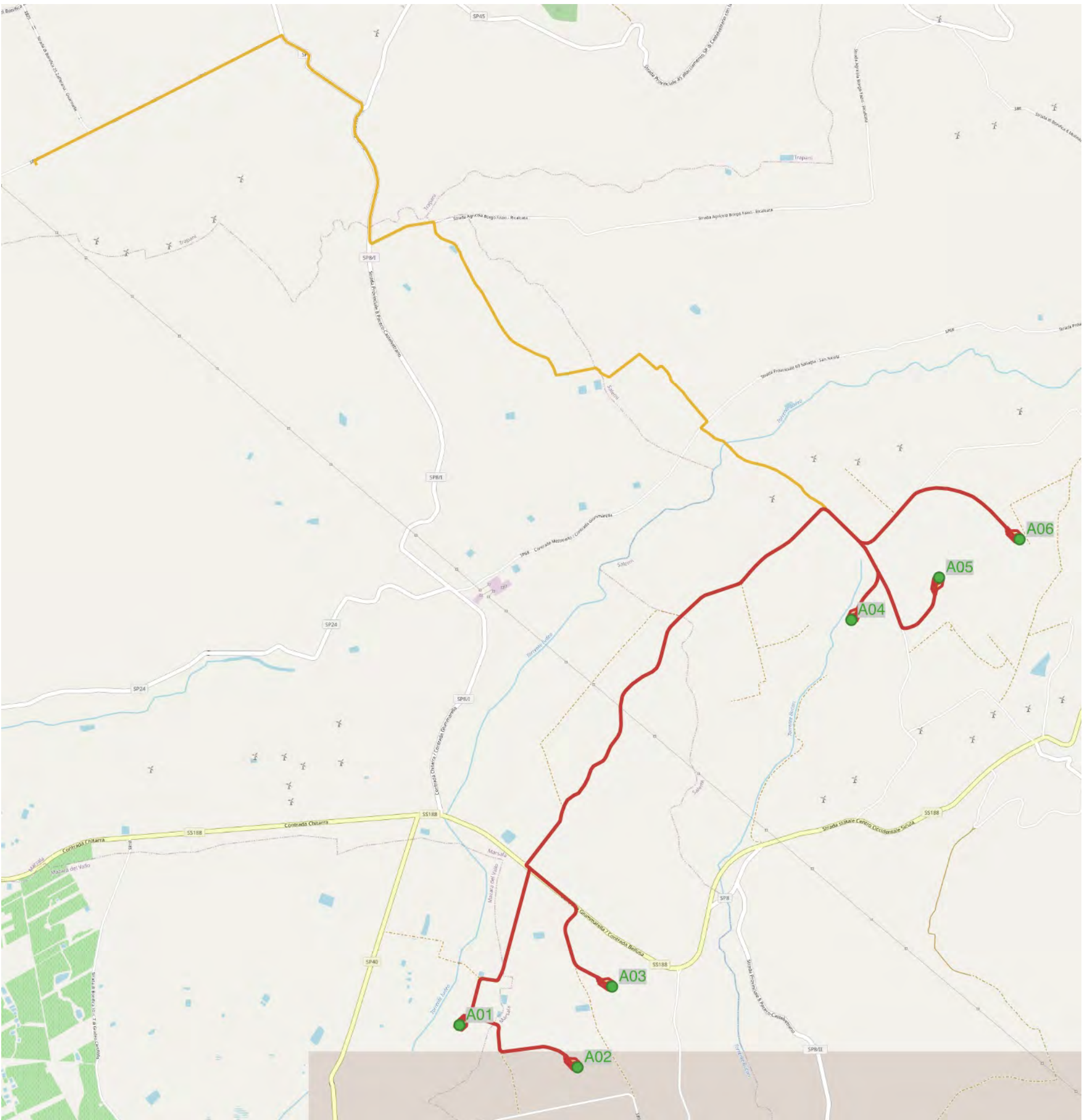
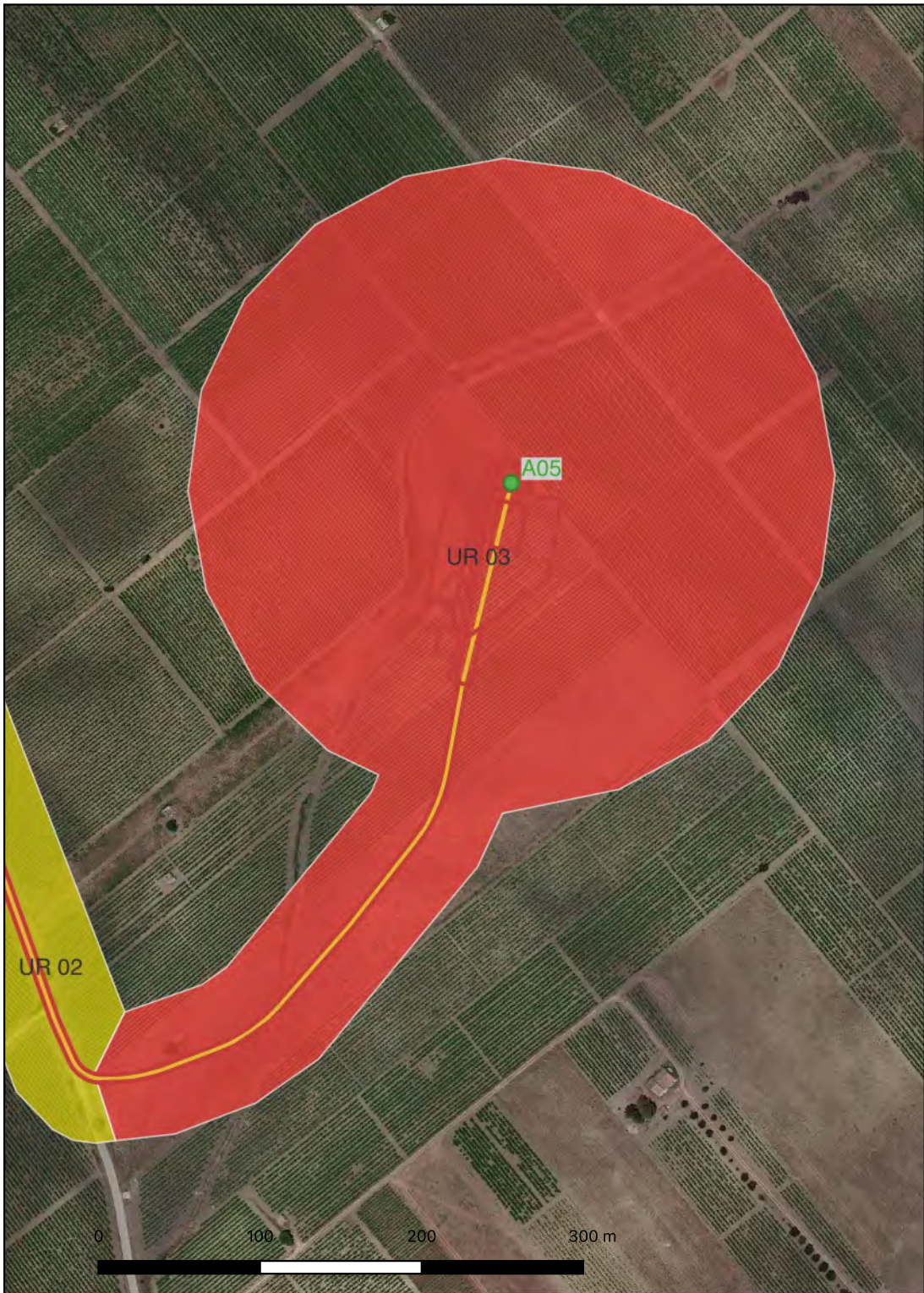
# Ricognizione 4729d2d74297427e8c71f82e264771c7

## Unità di ricognizione 03 - Data 2023/03/22

Visibilità del suolo: 5

**Copertura del suolo:** superficie agricola utilizzata - UR collinare con pendenze varie comprendente l'area sede dell'aerogeneratore A05 la viabilità di accesso e il relativo cavidotto. L'UR è delimitata su tutti i lati dai limiti dell'area da ricognire (200 m intorno all'aerogeneratore). L'area ospita un vigneto e la poca vegetazione presente consente, nel complesso, un'alta visibilità della superficie dei suoli. Nessun elemento archeologico rinvenuto (foto nn. 6-7).

**Sintesi geomorfologica:** Suoli argillo-sabbiosi di colore marrone chiaro.



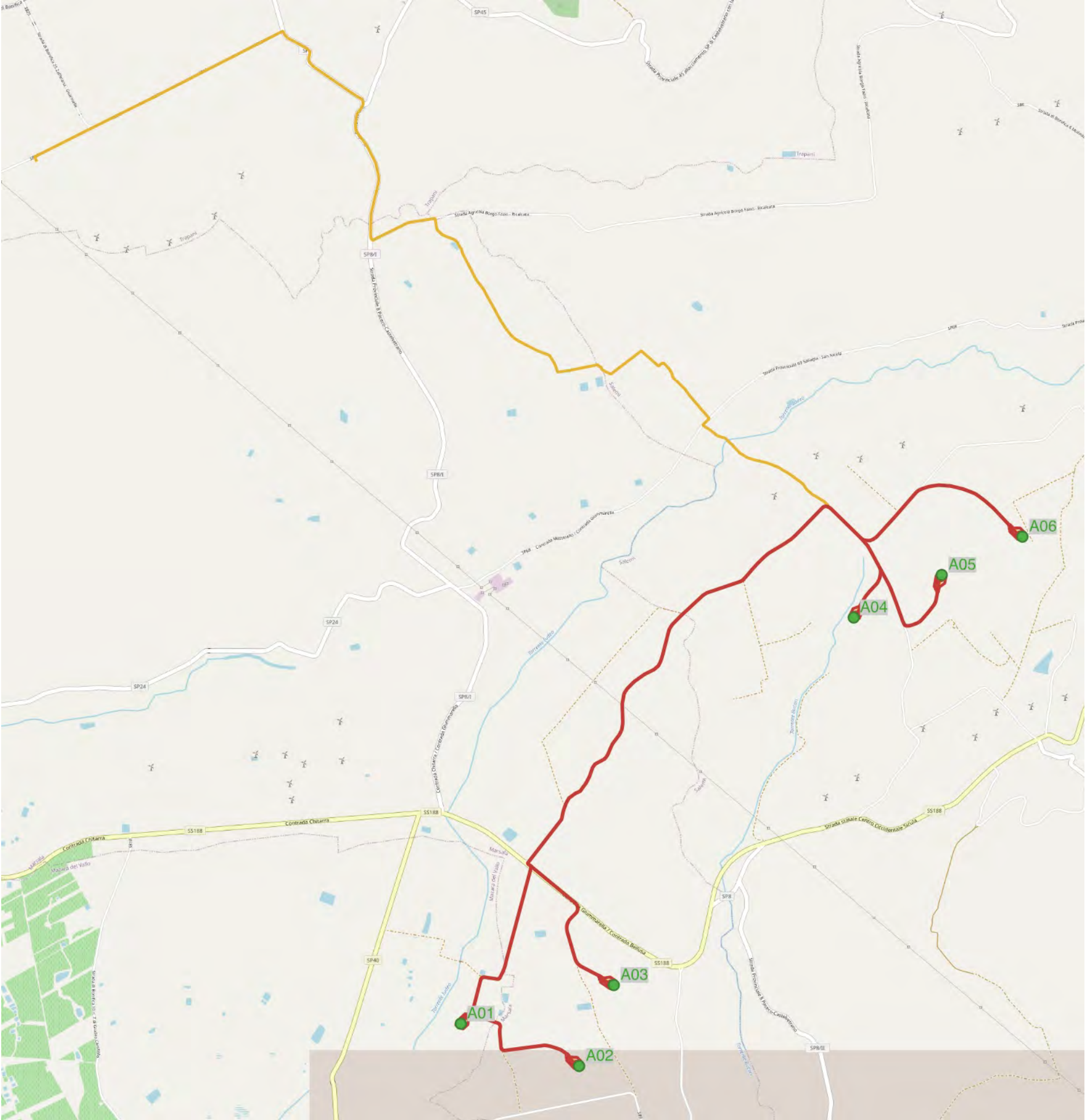
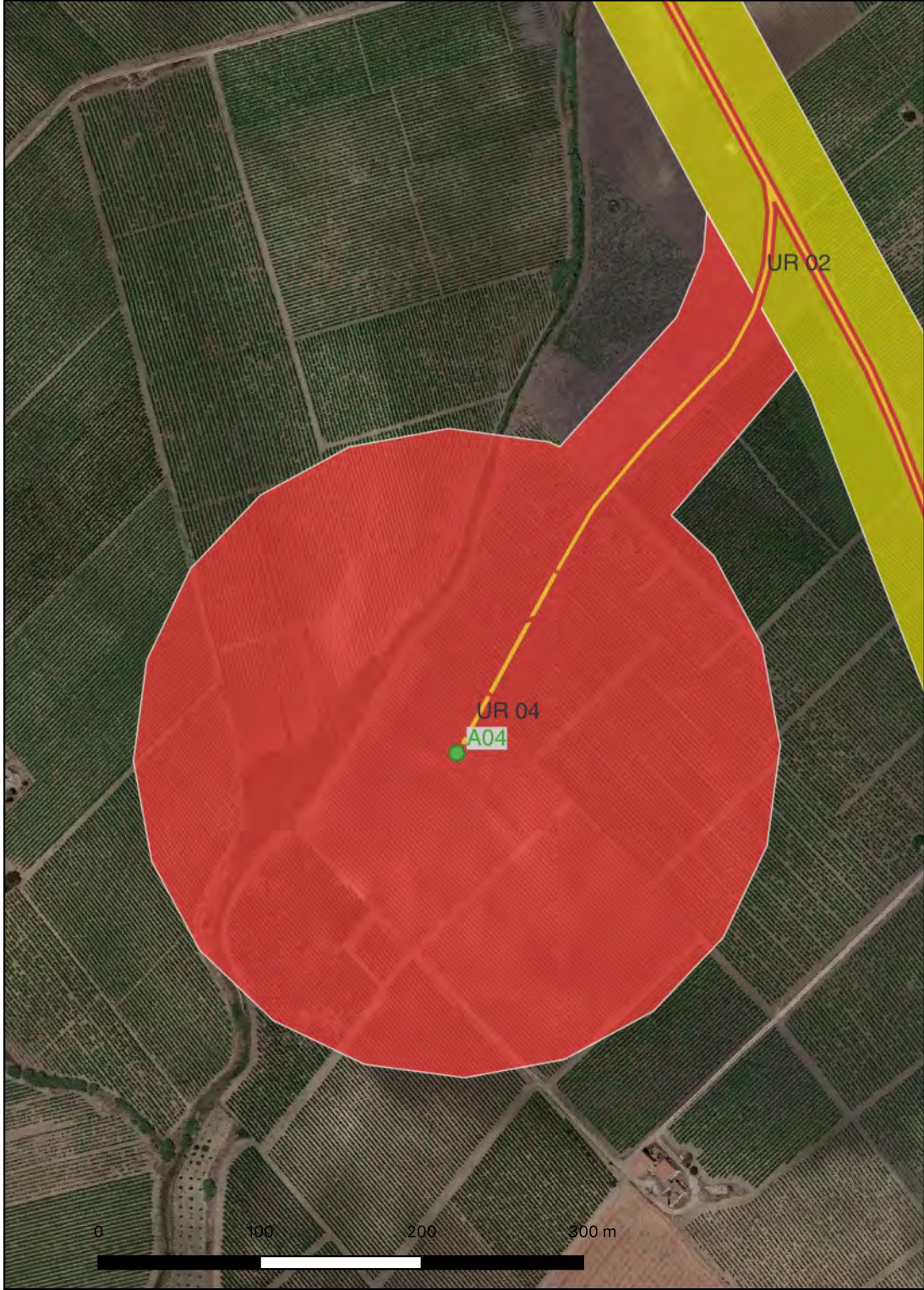
# Ricognizione 4729d2d74297427e8c71f82e264771c7

## Unità di ricognizione 04 - Data 2023/03/22

Visibilità del suolo: 5

**Copertura del suolo:** superficie agricola utilizzata - UR collinare con pendenze varie comprendente l'area sede dell'aerogeneratore A04 la viabilità di accesso e il relativo cavidotto. L'UR è delimitata su tutti i lati dai limiti dell'area da ricognire (200 m intorno all'aerogeneratore). L'area ospita un vigneto e non è presente vegetazione consentendo una visibilità alta della superficie dei suoli. Nessun elemento archeologico rinvenuto (foto nn. 6-7).

**Sintesi geomorfologica:** Suoli argillo-sabbiosi di colore marrone chiaro.

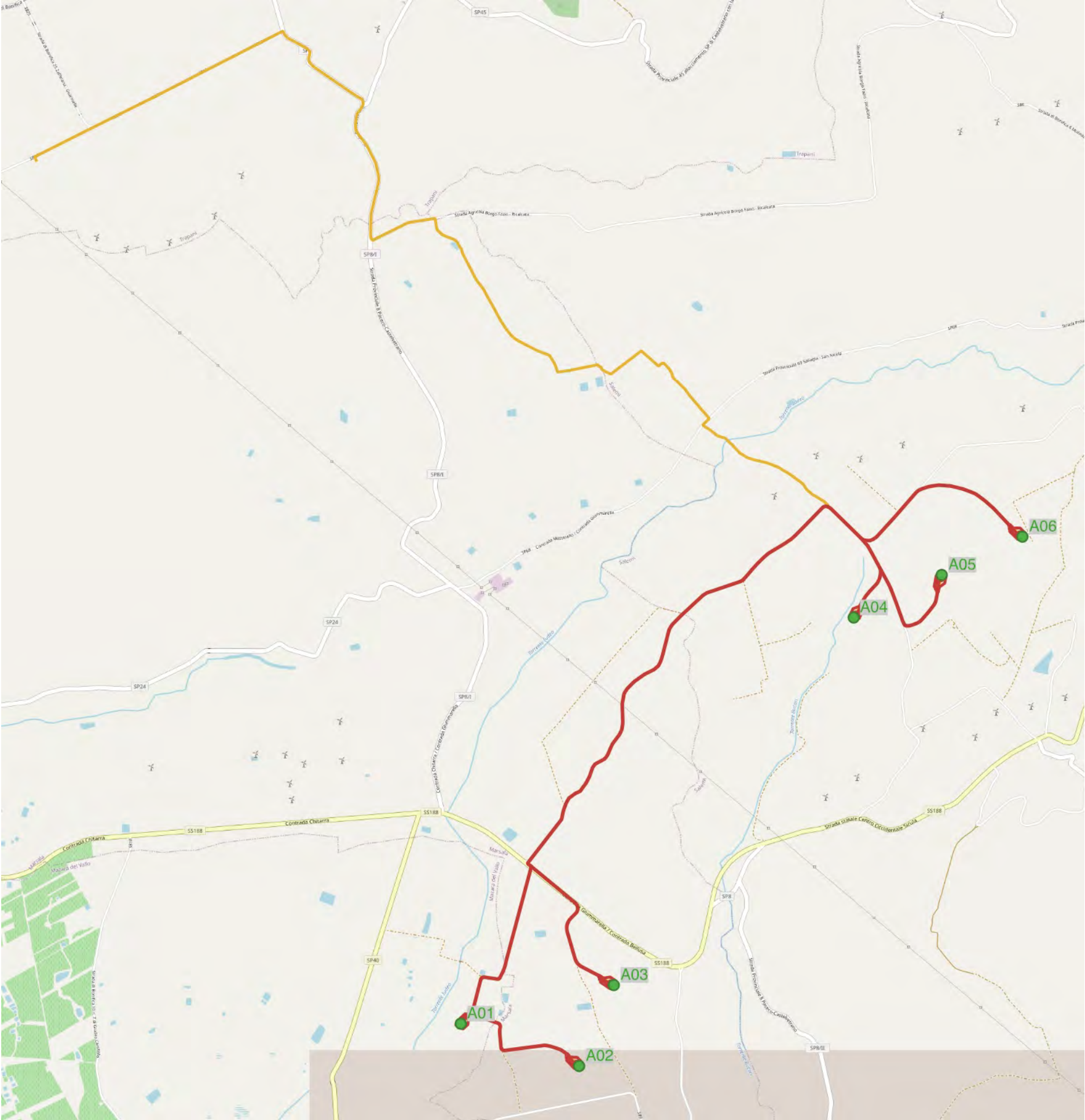


# Ricognizione 4729d2d74297427e8c71f82e264771c7

## Unità di ricognizione 05 - Data 2023/03/23

Visibilità del suolo: 1

Copertura del suolo: superficie artificiale - UR comprendente parte del cavidotto interrato e della viabilità che porta verso gli aerogeneratori A01-A03. L'UR insiste su strada pubblica asfaltata tra cui la S.S. 188 (foto nn. 10-13). Nessun elemento archeologico rinvenuto.



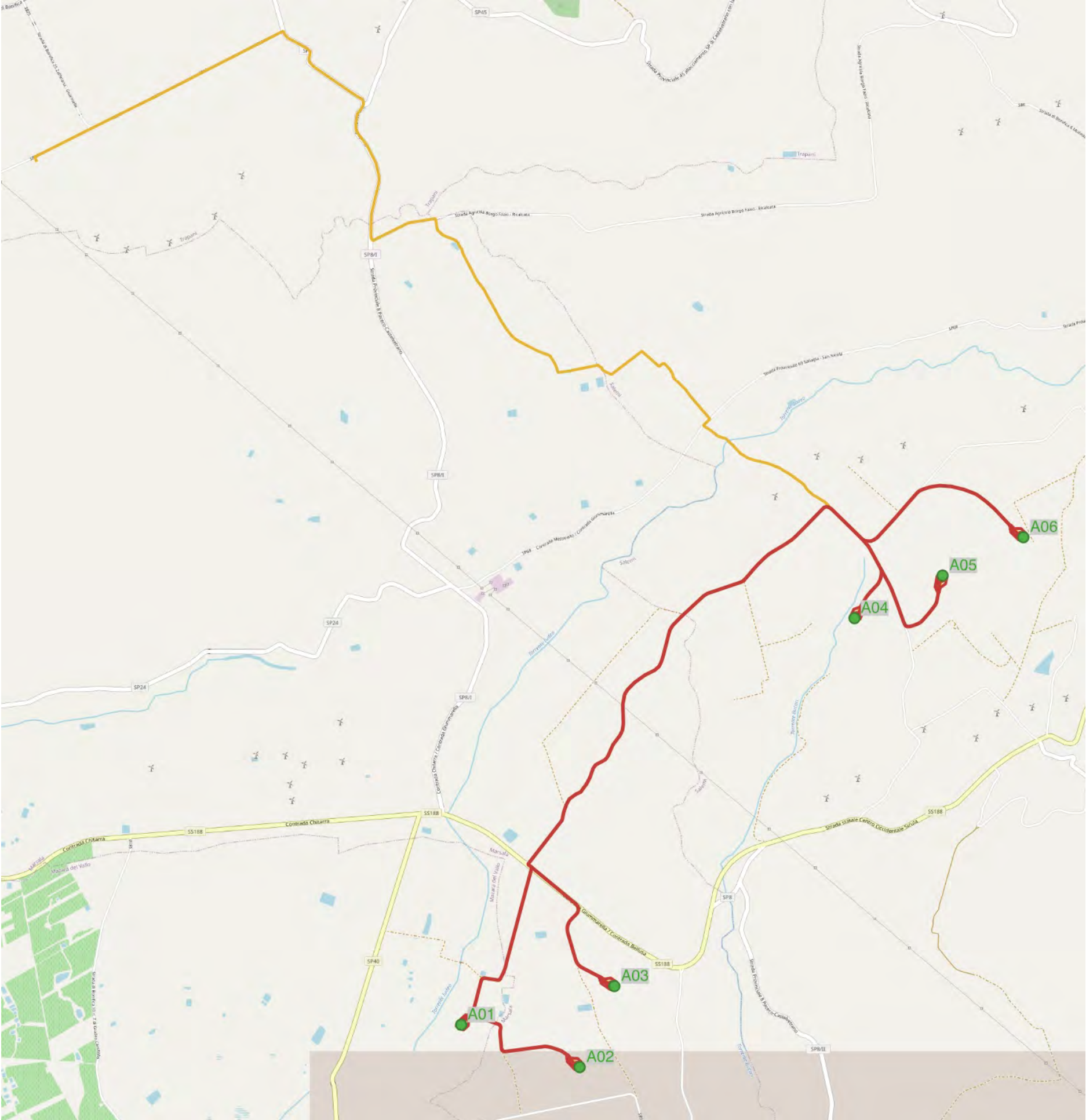
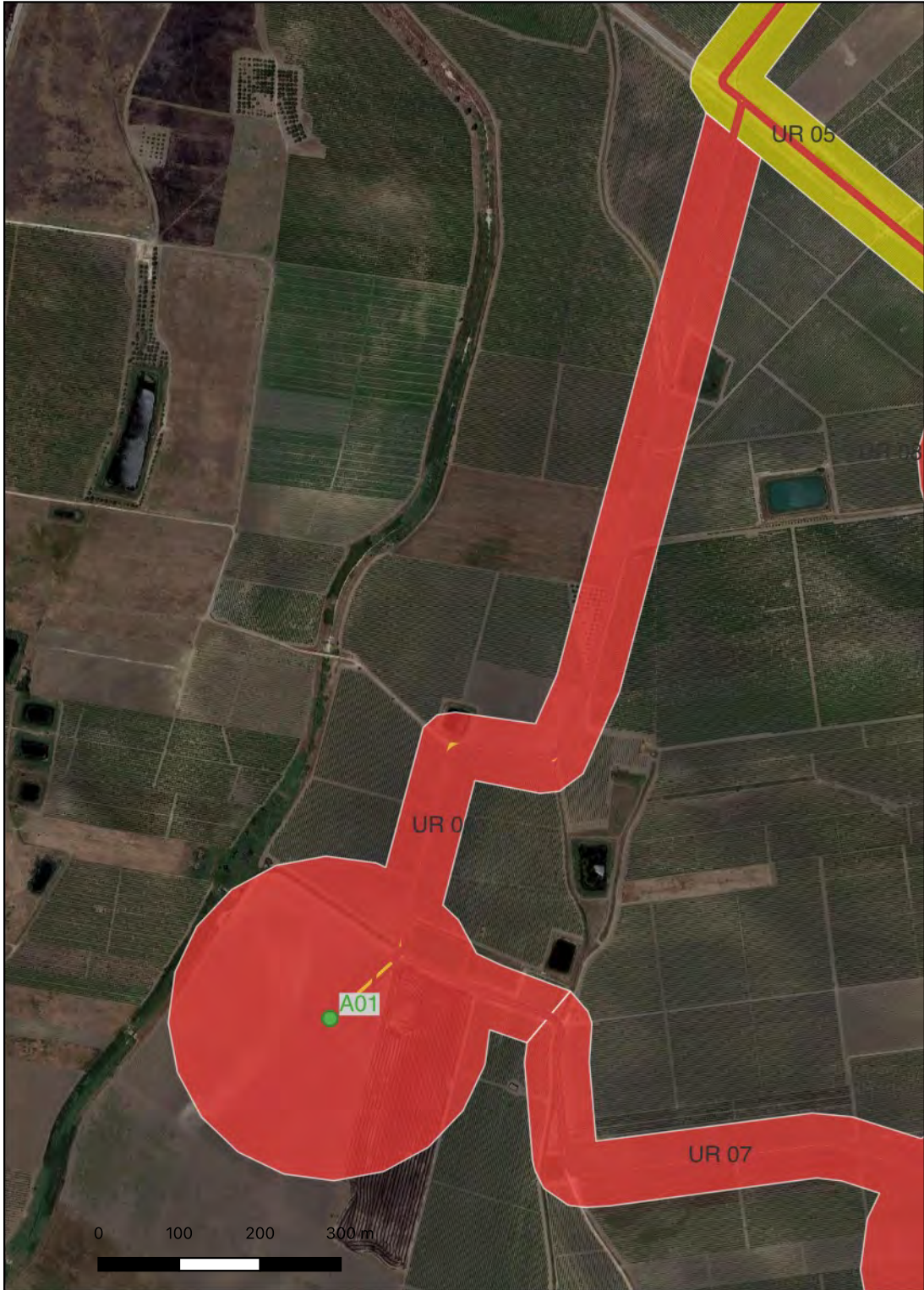
# Ricognizione 4729d2d74297427e8c71f82e264771c7

## Unità di ricognizione 06 - Data 2023/03/23

Visibilità del suolo: 5

**Copertura del suolo:** superficie agricola utilizzata - UR pianeggiante comprendente l'area sede dell'aerogeneratore A01 la viabilità di accesso e il relativo cavidotto. L'UR è delimitata su tutti i lati dai limiti dell'area da ricognire (200 m intorno all'aerogeneratore). L'area ospita un vigneto e non è presente vegetazione consentendo una visibilità alta della superficie dei suoli. Nessun elemento archeologico rinvenuto (foto nn. 14-17).

**Sintesi geomorfologica:** Suoli argillosi di colore marrone.



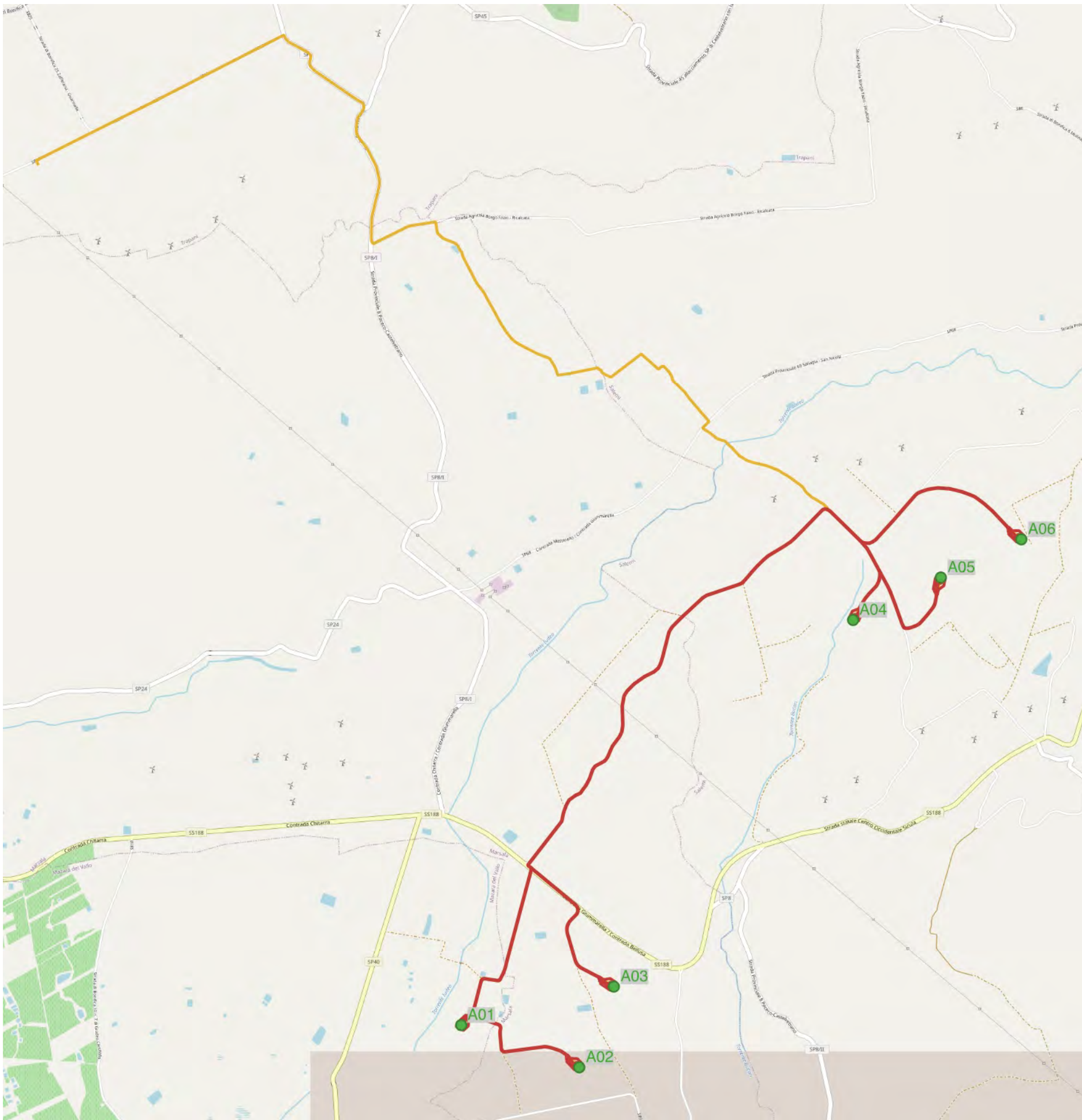
# Ricognizione 4729d2d74297427e8c71f82e264771c7

## Unità di ricognizione 07 - Data 2023/03/23

Visibilità del suolo: 5

**Copertura del suolo:** superficie agricola utilizzata - UR collinare con pendenze varie comprendente l'area sede dell'aerogeneratore A02 la viabilità di accesso e il relativo cavidotto. L'UR è delimitata su tutti i lati dai limiti dell'area da ricognire (200 m intorno all'aerogeneratore). L'area ospita un vigneto e la scarsa vegetazione presente consente una visibilità alta della superficie dei suoli. Nessun elemento archeologico rinvenuto (foto nn. 18-20).

**Sintesi geomorfologica:** Suoli argillo sabbiosi di colore marrone.



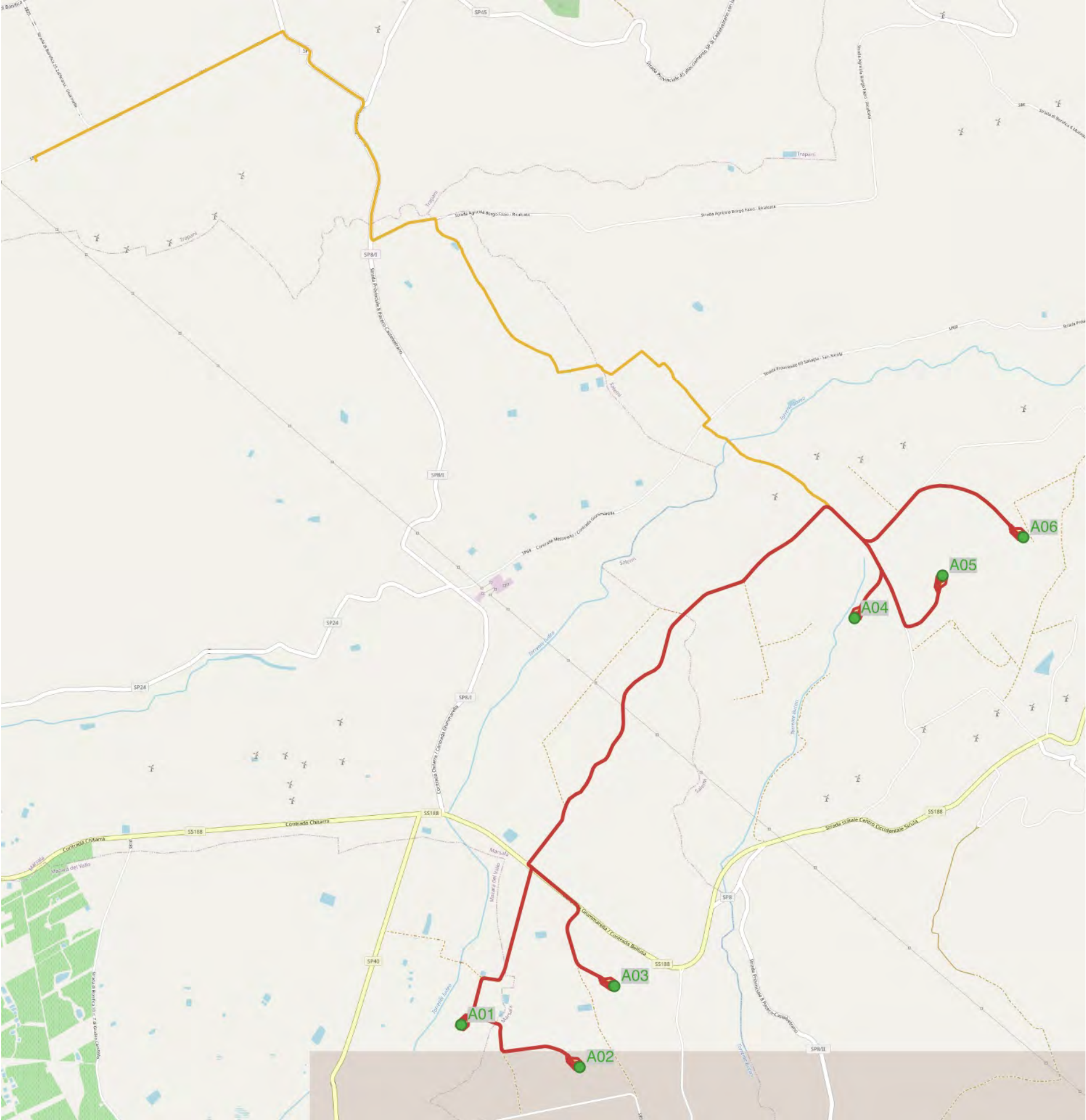
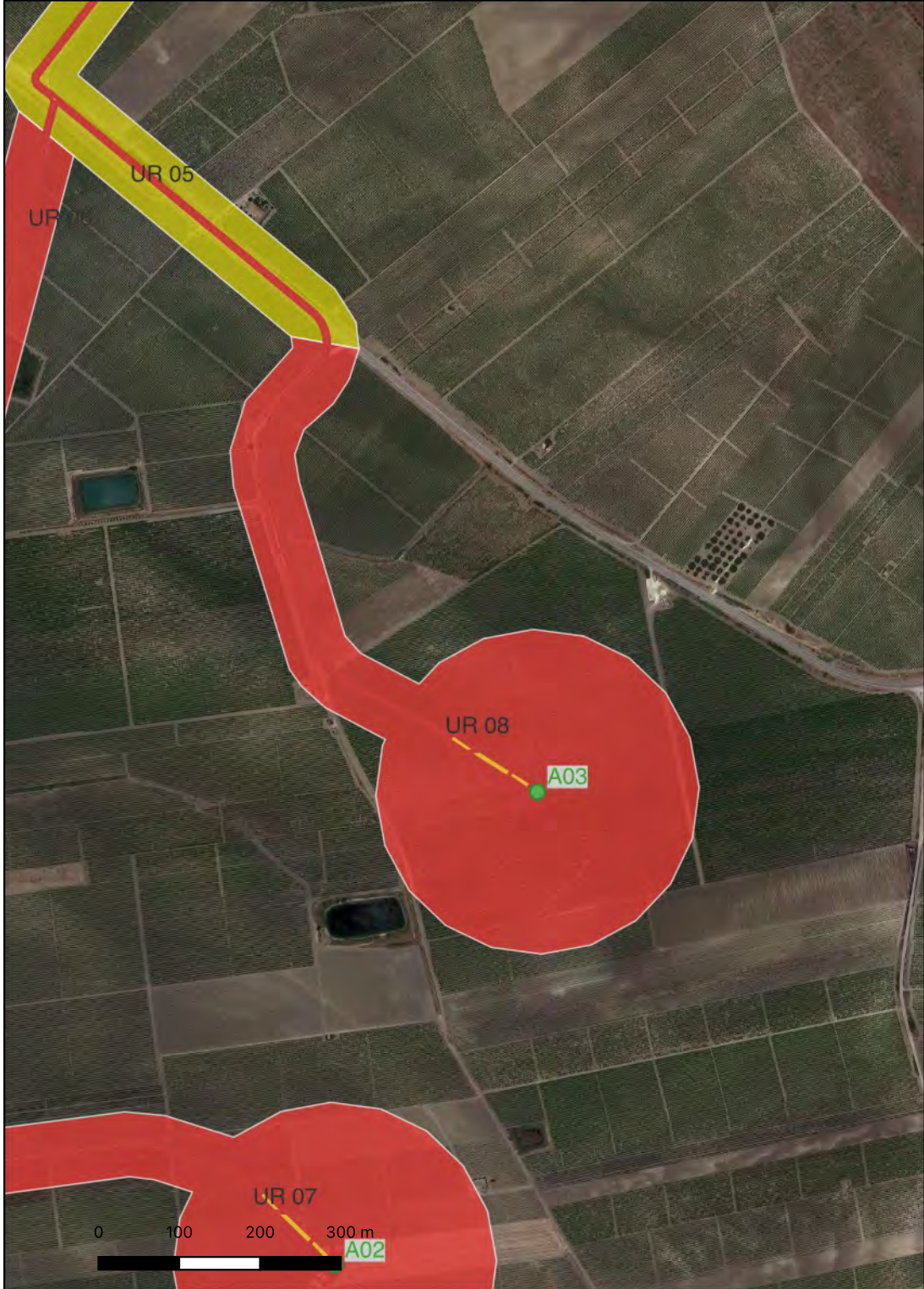
# Ricognizione 4729d2d74297427e8c71f82e264771c7

## Unità di ricognizione 08 - Data 2023/03/23

Visibilità del suolo: 5

**Copertura del suolo:** superficie agricola utilizzata - UR collinare con pendenze varie comprendente l'area sede dell'aerogeneratore A03 la viabilità di accesso e il relativo cavidotto. L'UR è delimitata su tutti i lati dai limiti dell'area da ricognire (200 m intorno all'aerogeneratore). L'area ospita un vigneto e la scarsa vegetazione presente consente una visibilità alta della superficie dei suoli. Nessun elemento archeologico rinvenuto (foto nn. 21-23).

**Sintesi geomorfologica:** Suoli argillo sabbiosi di colore marrone.



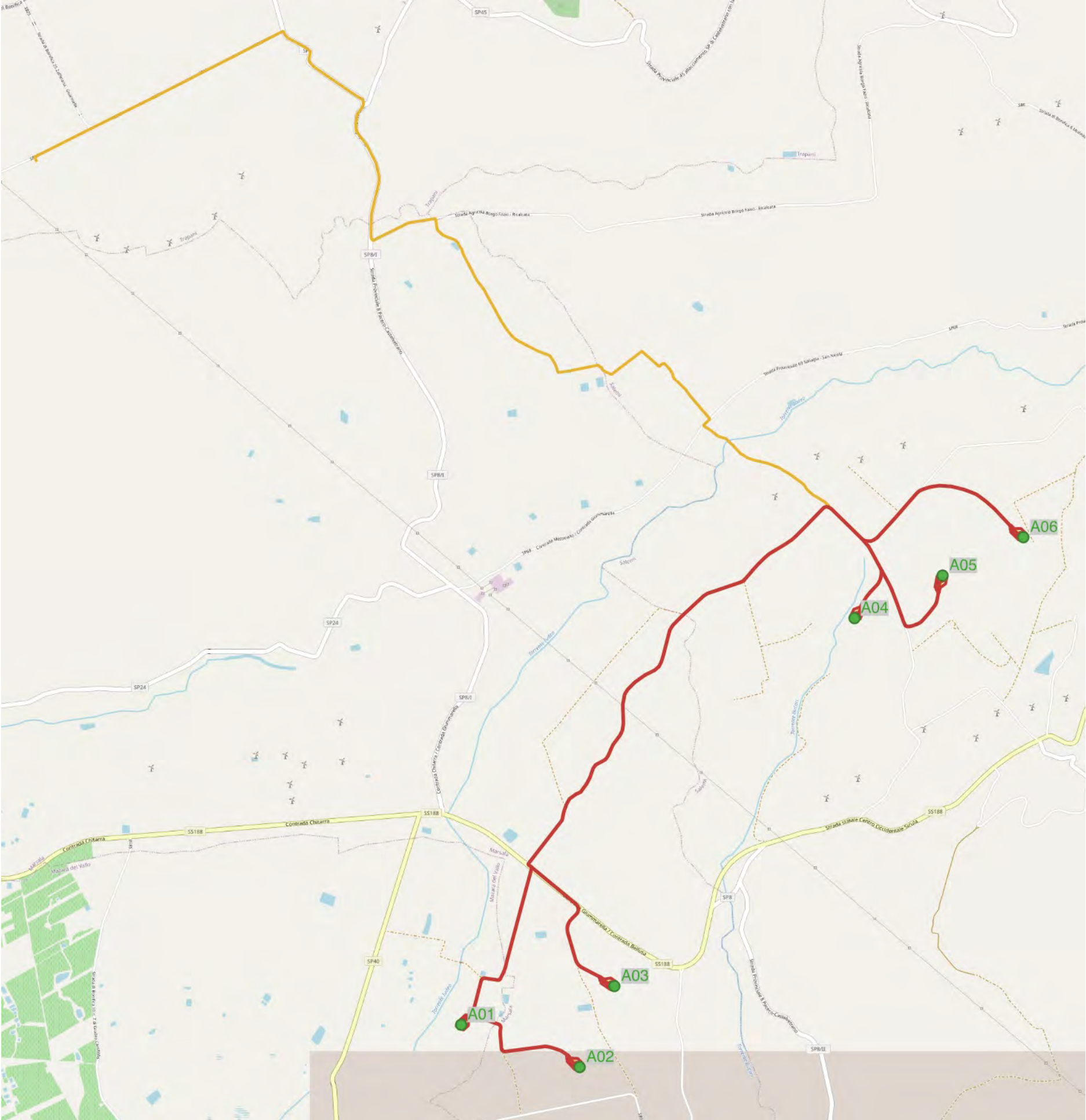
# Ricognizione 4729d2d74297427e8c71f82e264771c7

## Unità di ricognizione 09 - Data 2023/03/23

Visibilità del suolo: 4

Copertura del suolo: superficie agricola utilizzata - UR comprendente parte del cavidotto interrato e della viabilità che dall'area parco porta verso l'area stazioni. L'UR insiste su strada interpodereale in terra battuta (foto nn. 24-26). Nessun elemento archeologico rinvenuto.

Sintesi geomorfologica: Suoli sabbiosi di colore marrone chiaro.



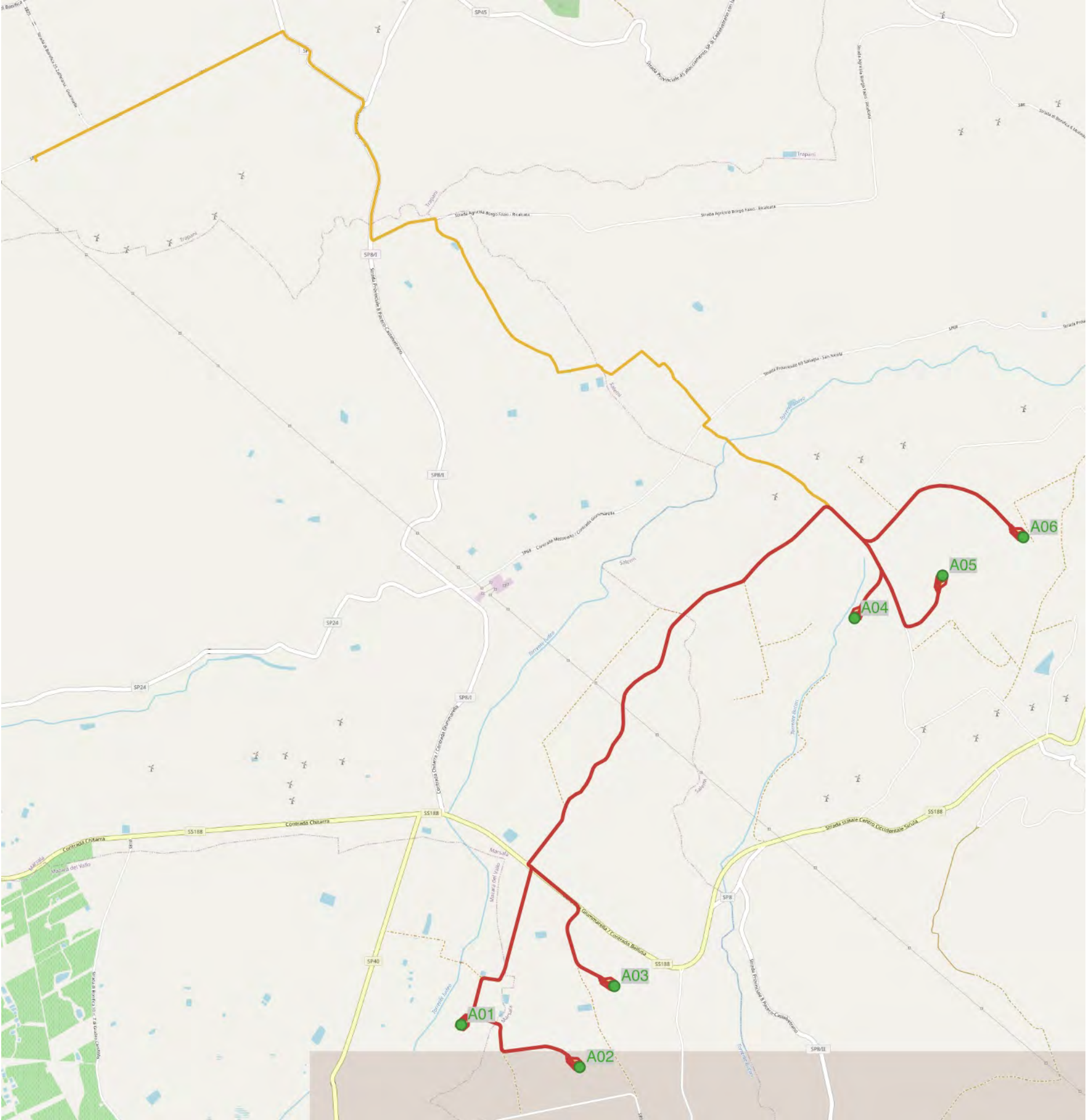


# Ricognizione 4729d2d74297427e8c71f82e264771c7

## Unità di ricognizione 10 - Data 2023/03/23

Visibilità del suolo: 1

**Copertura del suolo:** superficie artificiale - UR comprendente parte del cavidotto interrato e della viabilità che dall'area parco porta verso l'area stazioni. L'UR insiste su strada pubblica asfaltata fra cui la S.P. 6 e la S.P. 8(foto nn. 27-28). Nessun elemento archeologico rinvenuto.



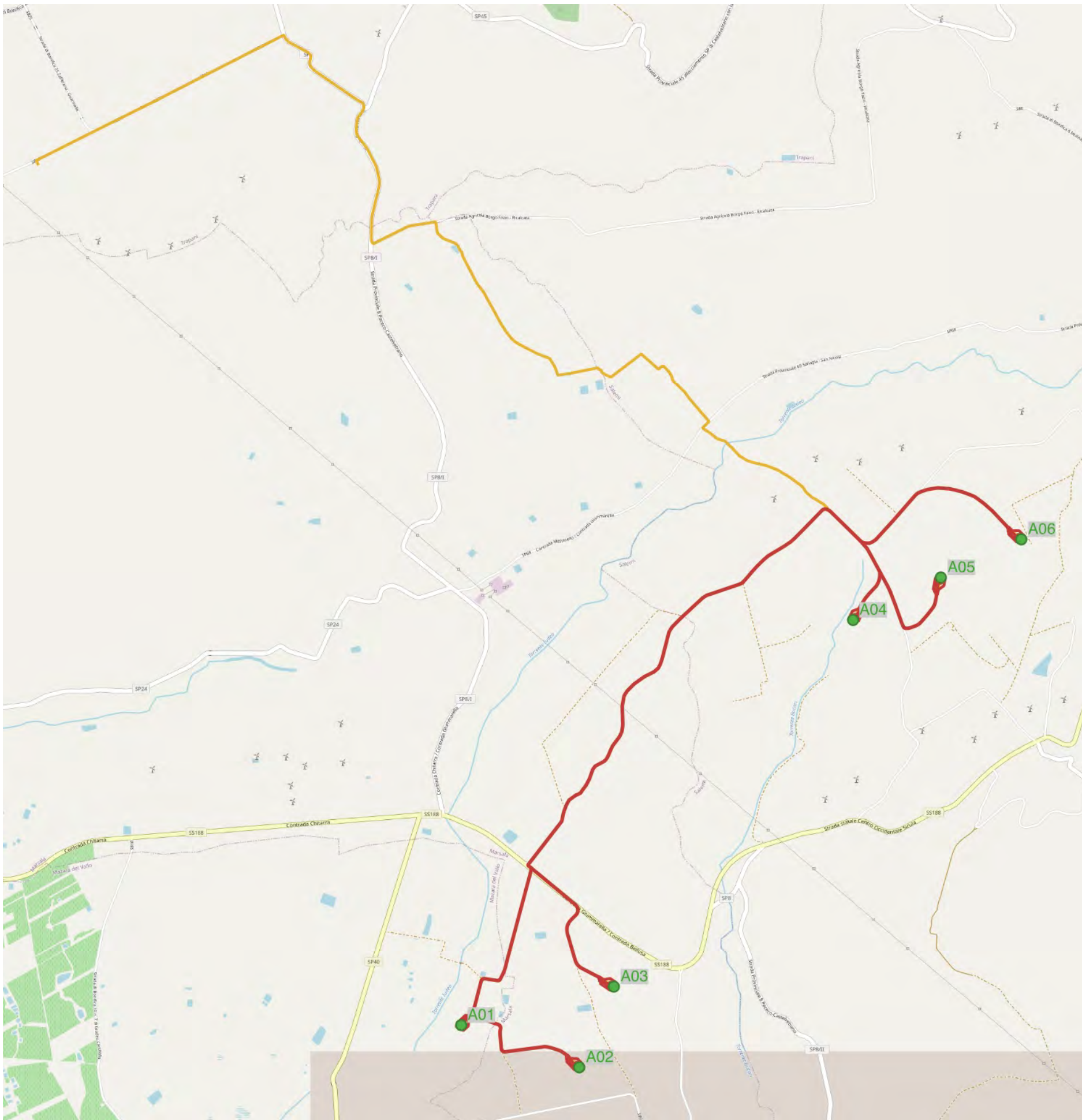
# Ricognizione 4729d2d74297427e8c71f82e264771c7

## Unità di ricognizione 11 - Data 2023/03/23

Visibilità del suolo: 4

Copertura del suolo: superficie agricola utilizzata - UR comprendente parte del cavidotto interrato e della viabilità che dall'area parco porta verso l'area stazioni. L'UR insiste su strada interpodereale in terra battuta (foto nn. 29-30). Nessun elemento archeologico rinvenuto.

Sintesi geomorfologica: Suoli argillo-sabbiosi di colore marrone.

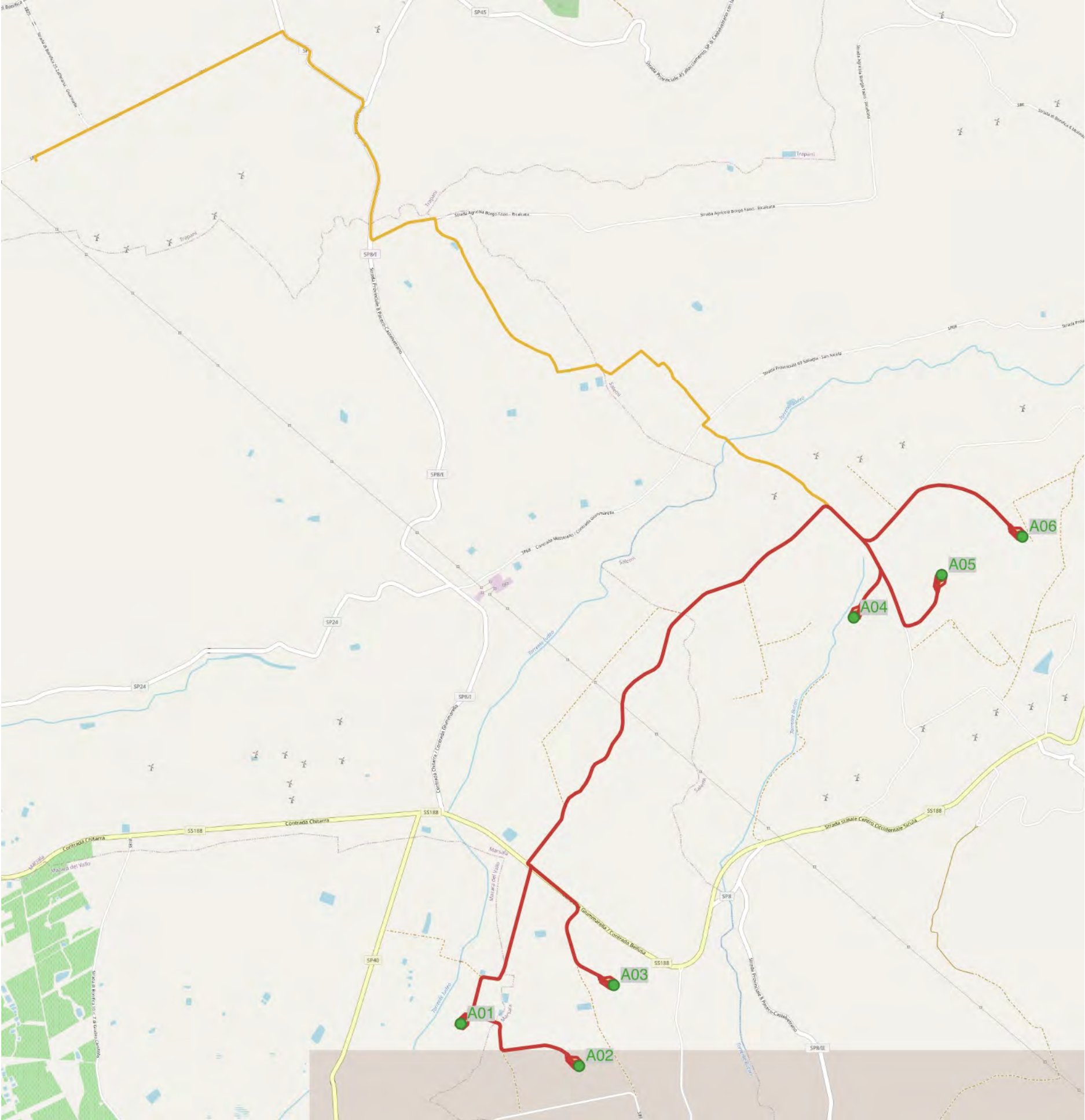
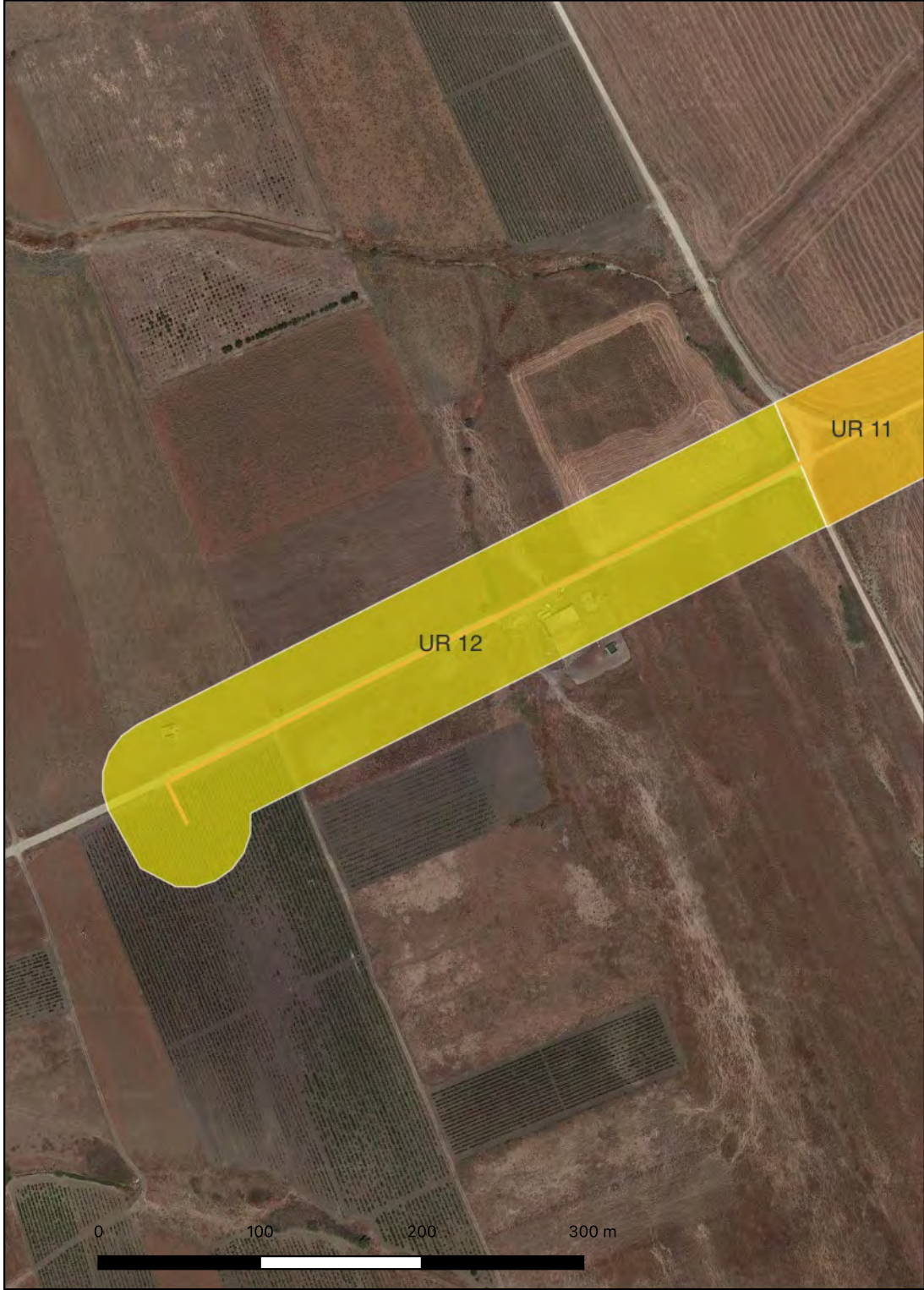


# Ricognizione 4729d2d74297427e8c71f82e264771c7


## Unità di ricognizione 12 - Data 2023/03/23

Visibilità del suolo: 1

**Copertura del suolo:** superficie artificiale - UR comprendente la parte terminale del cavidotto interrato e della viabilità che dall'area parco porta verso l'area stazioni. L'UR insiste su strada pubblica asfaltata fra cui la S.P. 6 e la S.P. 8(foto n. 31). Nessun elemento archeologico rinvenuto.



# CARTA DELLA VISIBILITÀ DEL SUOLO



# CARTA DEL POTENZIALE - SOPR-TP\_2023\_0037-AKS\_0000014 - area 01

## potenziale basso - affidabilità buona

Per l'area 01, comprendente parte dell'UR 01 (aerogeneratore A06), il potenziale archeologico è di grado Basso: "aree connotate da scarsi elementi concreti di frequentazione antica" in quanto, in nessuna delle attività svolte, sono emersi elementi indiziari della presenza di resti archeologici. Le UUR in oggetto hanno mostrato un'alta visibilità del suolo e non hanno restituito resti archeologici e/o reperti mobili affioranti in superficie e i siti archeologici noti più vicini sono posti tutti a distanza di sicurezza dagli interventi progettuali.

### LEGENDA

VRP - Carta del potenziale

Aerogeneratori Partanna 2 


Connessione Partanna 2 

Viabilità Partanna 2 

VRP\_multipolygon

potenziale alto 

potenziale medio 

potenziale basso 


potenziale nullo 

potenziale non valutabile 

MOSI\_multipolygon (potenziale)

potenziale alto 


potenziale medio 

potenziale basso 

potenziale nullo 

potenziale non valutabile 

Rischio assoluto alto siti 

Rischio assoluto medio siti 



# CARTA DEL POTENZIALE - SOPR-TP\_2023\_0037-AKS\_0000014 - area 02

## potenziale medio - affidabilità buona


Per l'area 02, comprendente parte dell'UR 01 e dell'UR 02 (cavidotto e viabilità), il potenziale archeologico è di grado medio in quanto l'area ricade nel buffer di rischio assoluto medio (200-500 m) del sito archeologico di Baglio Celso Pesces (sito n. 01) dove è segnalata, nel PTP di Trapani, un'area di frammenti fittili di età romana imperiale, bizantina e medievale.

### LEGENDA

VRP - Carta del potenziale

Aerogeneratori Partanna 2 


Connessione Partanna 2 

Viabilità Partanna 2 

VRP\_multipolygon

potenziale alto 

potenziale medio 

potenziale basso 


potenziale nullo 

potenziale non valutabile 

MOSI\_multipolygon (potenziale)


potenziale alto 


potenziale medio 

potenziale basso 

potenziale nullo 

potenziale non valutabile 

Rischio assoluto alto siti 

Rischio assoluto medio siti 



# CARTA DEL POTENZIALE - SOPR-TP\_2023\_0037-AKS\_0000014 - area 03

## potenziale basso - affidabilità buona


Per l'area 03, comprendente parte dell'UR 02 (cavidotto e viabilità), l'UR 03 (aerogeneratore A05), l'UR 04 (aerogeneratore A04) e parte dell'UR 05 (cavidotto e viabilità), il potenziale archeologico è di grado Basso: "aree connotate da scarsi elementi concreti di frequentazione antica" in quanto, in nessuna delle attività svolte, sono emersi elementi indiziari della presenza di resti archeologici. Le UUR in oggetto hanno mostrato un'alta visibilità del suolo e non hanno restituito resti archeologici e/o reperti mobili affioranti in superficie e i siti archeologici noti più vicini sono posti tutti a distanza di sicurezza dagli interventi progettuali.

### LEGENDA

VRP - Carta del potenziale

Aerogeneratori Partanna 2 

Connessione Partanna 2 

Viabilità Partanna 2 


VRP\_multipolygon

potenziale alto 

potenziale medio 

potenziale basso 

potenziale nullo 

potenziale non valutabile 


MOSI\_multipolygon (potenziale)


potenziale alto 


potenziale medio 

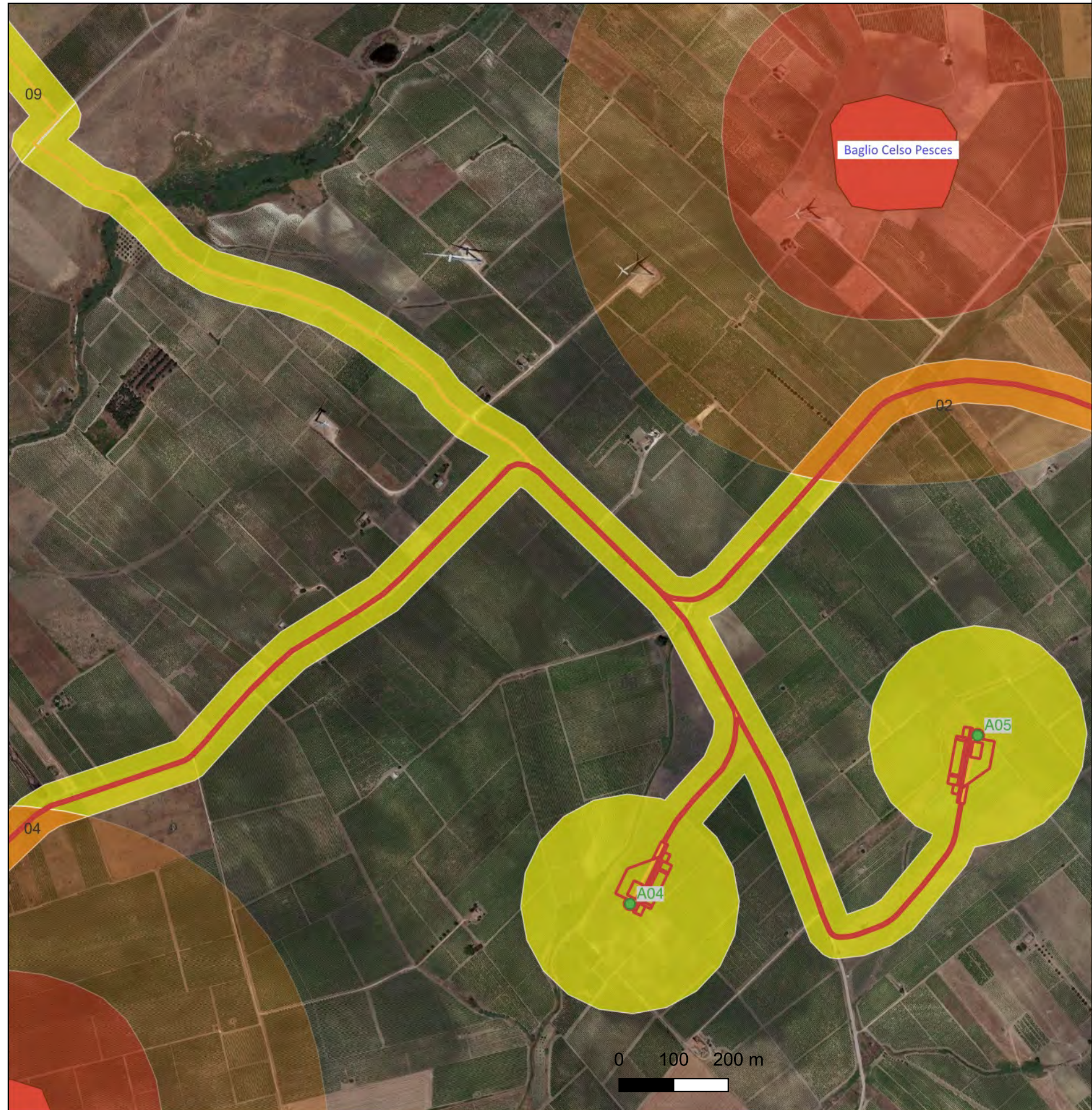
potenziale basso 

potenziale nullo 

potenziale non valutabile 

Rischio assoluto alto siti 

Rischio assoluto medio siti 



# CARTA DEL POTENZIALE - SOPR-TP\_2023\_0037-AKS\_0000014 - area 04

## potenziale medio - affidabilità buona

Per l'area 04, comprendente parte dell'UR 05 (cavidotto e viabilità), il potenziale archeologico è di grado medio in quanto l'area ricade nel buffer di rischio assoluto medio (200-500 m) del sito archeologico di Ex Feudo Giummarella (sito n. 02) dove è segnalata, nel PTP di Trapani, un'area di frammenti fittili di età greca e romana.

### LEGENDA


VRP - Carta del potenziale

Aerogeneratori Partanna 2 

Connessione Partanna 2 

Viabilità Partanna 2 


VRP\_multipolygon

potenziale alto 

potenziale medio 


potenziale basso 

potenziale nullo 

potenziale non valutabile 


MOSI\_multipolygon (potenziale)


potenziale alto 


potenziale medio 

potenziale basso 

potenziale nullo 

potenziale non valutabile 

Rischio assoluto alto siti 

Rischio assoluto medio siti 





# CARTA DEL POTENZIALE - SOPR-TP\_2023\_0037-AKS\_0000014 - area 05

## potenziale alto - affidabilità buona


Per l'area 05, comprendente parte dell'UR 05 (cavidotto e viabilità), il potenziale archeologico è di grado alto in quanto l'area ricade nel buffer di rischio assoluto alto (0-200 m) del sito archeologico di Ex Feudo Giummarella (sito n. 02) dove è segnalata, nel PTP di Trapani, un'area di frammenti fittili di età greca e romana.

### LEGENDA

VRP - Carta del potenziale

Aerogeneratori Partanna 2 

Connessione Partanna 2 

Viabilità Partanna 2 

VRP\_multipolygon

potenziale alto 

potenziale medio 

potenziale basso 


potenziale nullo 

potenziale non valutabile 

MOSI\_multipolygon (potenziale)

potenziale alto 


potenziale medio 

potenziale basso 

potenziale nullo 

potenziale non valutabile 

Rischio assoluto alto siti 

Rischio assoluto medio siti 



# CARTA DEL POTENZIALE - SOPR-TP\_2023\_0037-AKS\_0000014 - area 06

## potenziale medio - affidabilità buona


Per l'area 06 comprendente parte dell'UR 05 (cavidotto e viabilità), il potenziale archeologico è di grado medio in quanto l'area ricade nel buffer di rischio assoluto medio (200-500 m) del sito archeologico di Ex Feudo Giummarella (sito n. 02) dove è segnalata, nel PTP di Trapani, un'area di frammenti fittili di età greca e romana.

### LEGENDA

VRP - Carta del potenziale

Aerogeneratori Partanna 2 


Connessione Partanna 2 

Viabilità Partanna 2 


VRP\_multipolygon

potenziale alto 

potenziale medio 

potenziale basso 


potenziale nullo 

potenziale non valutabile 


MOSI\_multipolygon (potenziale)


potenziale alto 


potenziale medio 

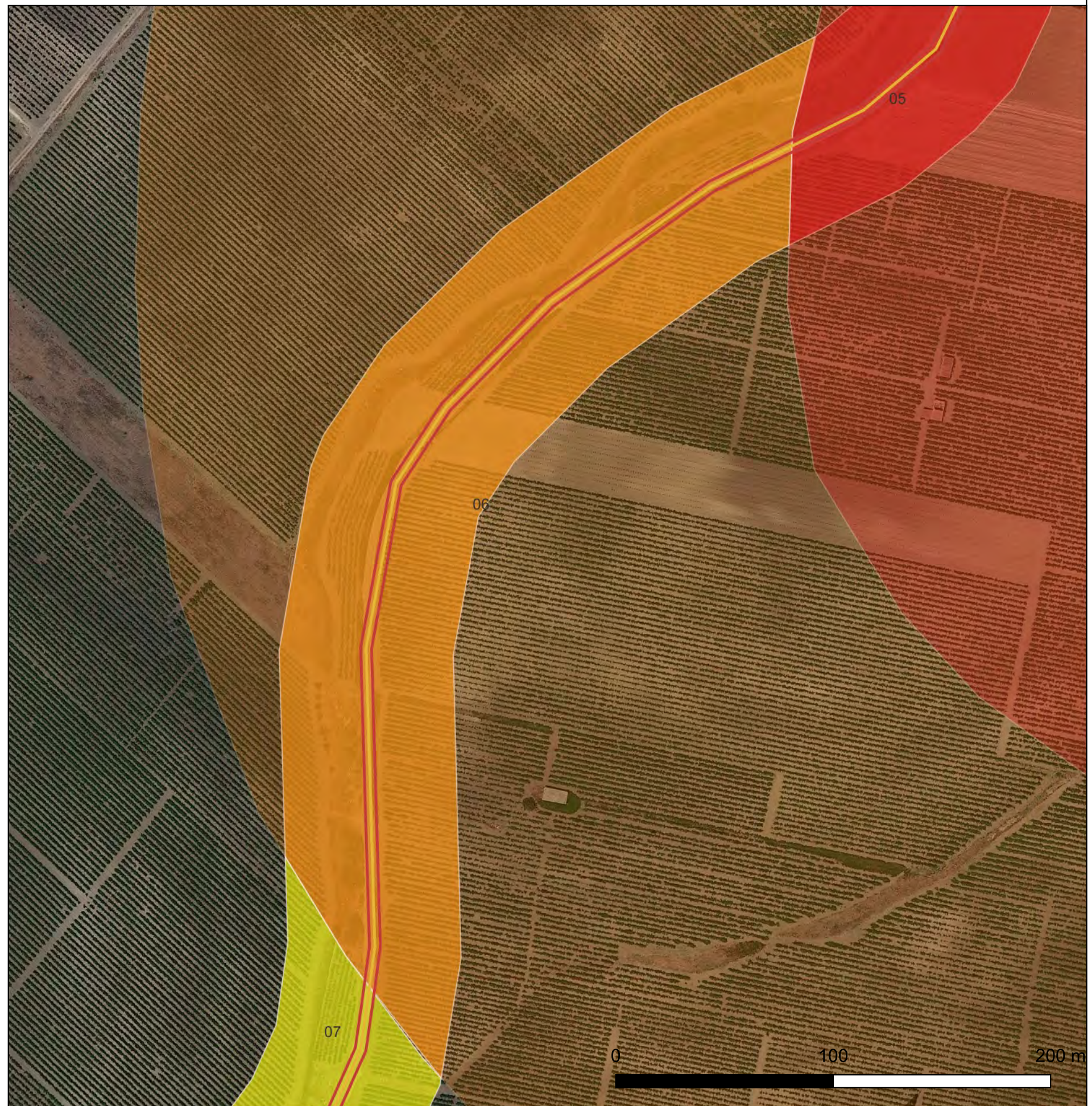
potenziale basso 

potenziale nullo 

potenziale non valutabile 

Rischio assoluto alto siti 

Rischio assoluto medio siti 



# CARTA DEL POTENZIALE - SOPR-TP\_2023\_0037-AKS\_0000014 - area 07

## potenziale basso - affidabilità buona

Per l'area 07, comprendente parte dell'UR 05 (cavidotto e viabilità), l'UR 06 (cavidotto, viabilità e aerogeneratore A01), l'UR 07 (cavidotto, viabilità e aerogeneratore A02) e parte dell'UR 08 (cavidotto, viabilità e buffer aerogeneratore A03), il potenziale archeologico è di grado Basso: "aree connotate da scarsi elementi concreti di frequentazione antica" in quanto, in nessuna delle attività svolte, sono emersi elementi indiziari della presenza di resti archeologici. Le UUR in oggetto hanno mostrato un'alta visibilità del suolo e non hanno restituito resti archeologici e/o reperti mobili affioranti in superficie e i siti archeologici noti più vicini sono posti tutti a distanza di sicurezza dagli interventi progettuali.

### LEGENDA

VRP - Carta del potenziale

Aerogeneratori Partanna 2 


Connessione Partanna 2 

Viabilità Partanna 2 

VRP\_multipolygon

potenziale alto 

potenziale medio 

potenziale basso 


potenziale nullo 

potenziale non valutabile 

MOSI\_multipolygon (potenziale)


potenziale alto 


potenziale medio 

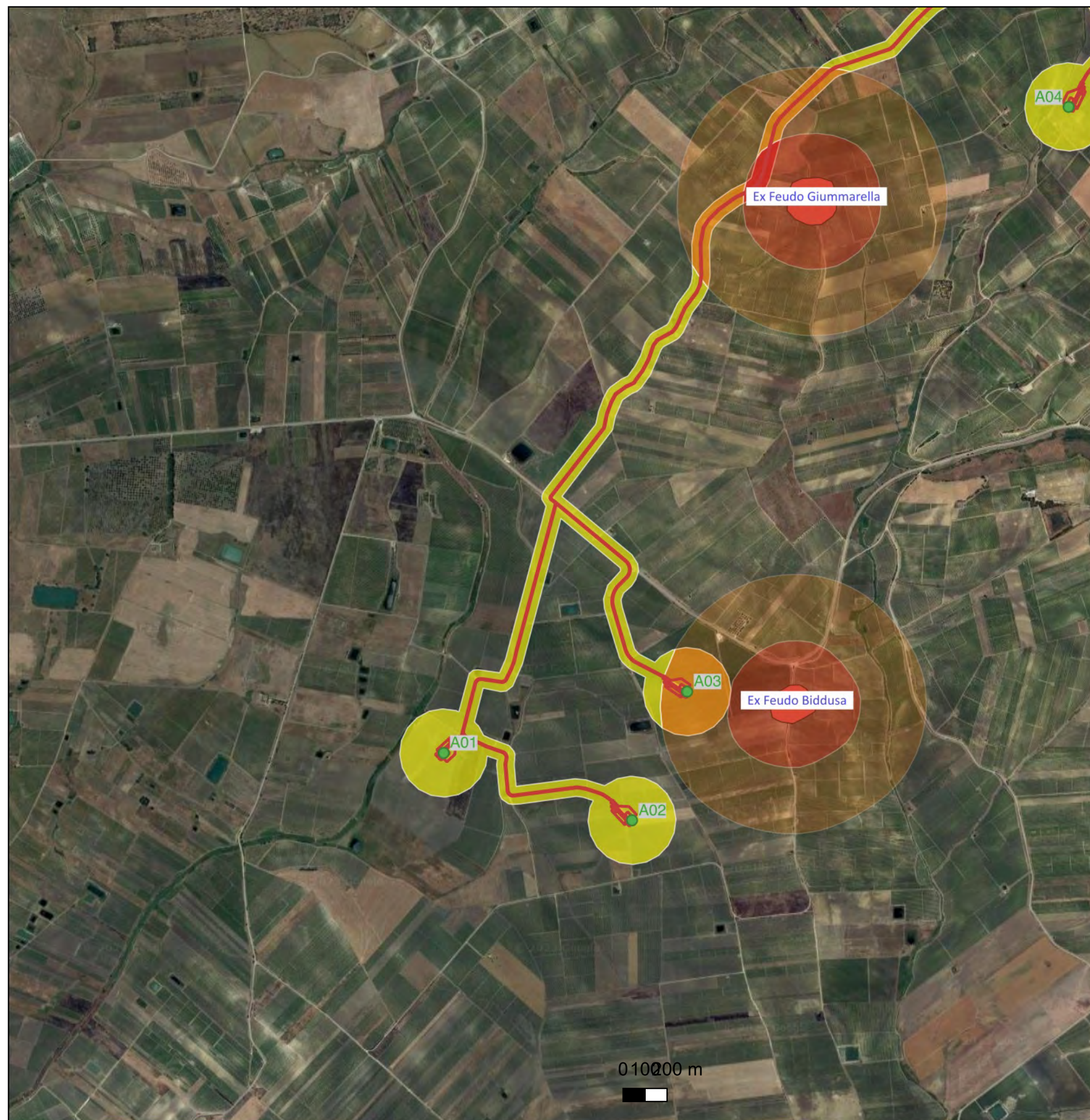
potenziale basso 

potenziale nullo 

potenziale non valutabile 

Rischio assoluto alto siti 

Rischio assoluto medio siti 




# CARTA DEL POTENZIALE - SOPR-TP\_2023\_0037-AKS\_0000014 - area 08


## potenziale medio - affidabilità buona

Per l'area 08, comprendente parte dell'UR 08 (aerogeneratore A03), il potenziale archeologico è di grado medio in quanto l'area ricade nel buffer di rischio assoluto medio (200-500 m) del sito archeologico di Ex Feudo Biddusa (sito n. 03) dove è segnalata, nel PTP di Trapani, un'area di frammenti fittili di età greca e romana.

### LEGENDA

VRP - Carta del potenziale


Aerogeneratori Partanna 2 


Connessione Partanna 2 

Viabilità Partanna 2 


VRP\_multipolygon

potenziale alto 

potenziale medio 

potenziale basso 


potenziale nullo 


potenziale non valutabile 


MOSI\_multipolygon (potenziale)


potenziale alto 


potenziale medio 

potenziale basso 

potenziale nullo 

potenziale non valutabile 

Rischio assoluto alto siti 

Rischio assoluto medio siti 



# CARTA DEL POTENZIALE - SOPR-TP\_2023\_0037-AKS\_0000014 - area 09

## potenziale basso - affidabilità buona


Per l'area 09, comprendente parte dell'UR 09, l'UR 10, l'UR 11 e l'UR 12 (cavidotto e viabilità), il potenziale archeologico è di grado Basso: "aree connotate da scarsi elementi concreti di frequentazione antica" in quanto, in nessuna delle attività svolte, sono emersi elementi indiziari della presenza di resti archeologici. Le UUR in oggetto hanno mostrato un'alta visibilità del suolo e non hanno restituito resti archeologici e/o reperti mobili affioranti in superficie e i siti archeologici noti più vicini sono posti tutti a distanza di sicurezza dagli interventi progettuali.

### LEGENDA


VRP - Carta del potenziale

Aerogeneratori Partanna 2 

Connessione Partanna 2 

Viabilità Partanna 2 

VRP\_multipolygon

potenziale alto 

potenziale medio 


potenziale basso 

potenziale nullo 

potenziale non valutabile 


MOSI\_multipolygon (potenziale)


potenziale alto 

potenziale medio 

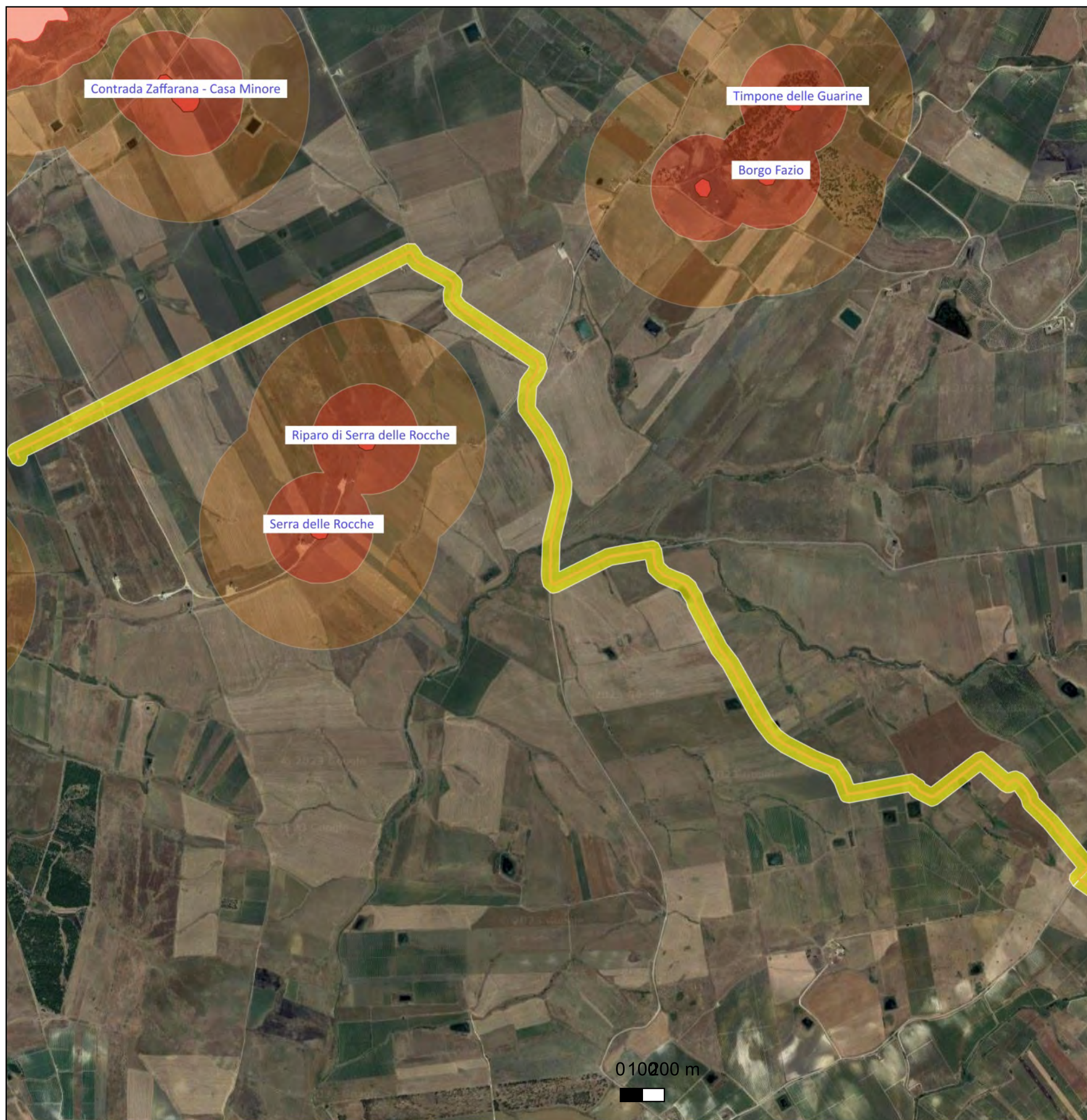
potenziale basso 

potenziale nullo 

potenziale non valutabile 

Rischio assoluto alto siti 

Rischio assoluto medio siti 



# CARTA DEL RISCHIO - SOPR-TP\_2023\_0037-AKS\_0000014 - area 01



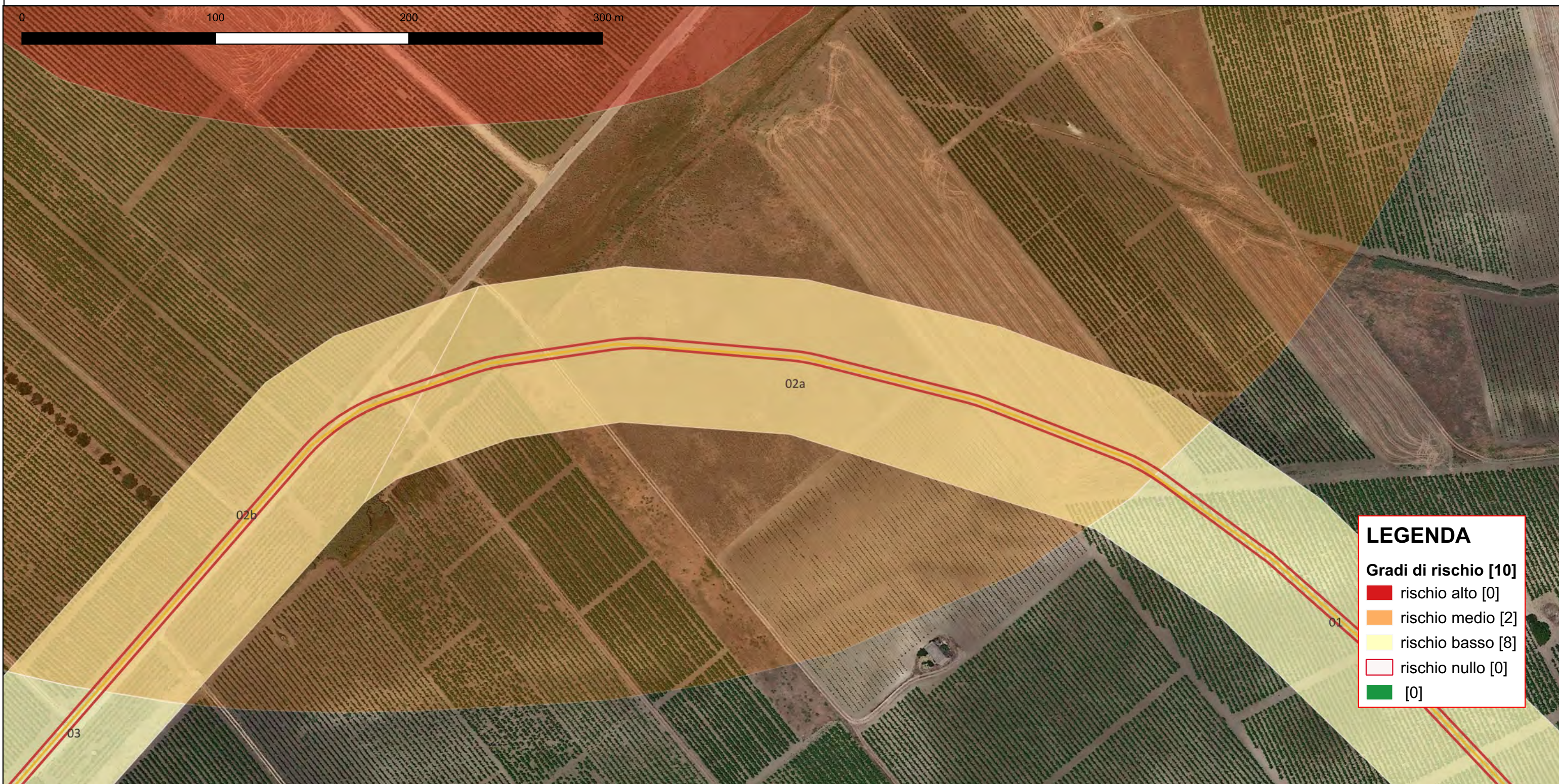
**LEGENDA**

**Gradi di rischio [10]**

- rischio alto [0]
- rischio medio [2]
- rischio basso [8]
- rischio nullo [0]
- [0]

Riferimento (VRDR)	Rischio - sintesi (VRDS)	Note (VRDN)
01	rischio basso	Per l'area 01, comprendente parte dell'UR 01 (aerogeneratore A06), il rischio archeologico relativo all'opera è di grado Basso: "aree a potenziale archeologico basso, nelle quali è altamente improbabile la presenza di stratificazione archeologica o di resti archeologici in situ". In nessuna delle attività svolte, infatti, sono emersi elementi indiziari della presenza di resti archeologici e i siti archeologici noti più vicini sono posti tutti a distanza di sicurezza dall'opera.

# CARTA DEL RISCHIO - SOPR-TP\_2023\_0037-AKS\_0000014 - area 02a



**LEGENDA**

**Gradi di rischio [10]**

- rischio alto [0]
- rischio medio [2]
- rischio basso [8]
- rischio nullo [0]
- [0]

Riferimento (VRDR)	Rischio - sintesi (VRDS)	Note (VRDN)
02a	rischio basso	Per l'area 02a, comprendente parte dell'UR 01 (cavidotto e viabilità), il rischio archeologico relativo all'opera è di grado Medio: "aree a potenziale archeologico alto o medio" in quanto l'area ricade nel buffer di rischio assoluto medio (200-500 m) del sito archeologico di Baglio Celso Pesces (sito n. 01) dove è segnalata, nel PTP di Trapani, un'area di frammenti fittili di età romana imperiale, bizantina e medievale.

# CARTA DEL RISCHIO - SOPR-TP\_2023\_0037-AKS\_0000014 - area 02b



**LEGENDA**

**Gradi di rischio [10]**

- rischio alto [0]
- rischio medio [2]
- rischio basso [8]
- rischio nullo [0]
- [0]

Riferimento (VRDR)	Rischio - sintesi (VRDS)	Note (VRDN)
02b	rischio basso	Per l'area 02a, comprendente parte dell'UR 01 (cavidotto e viabilità), tenendo conto della tipologia dell'opera (cavo interrato su strada pubblica asfalata già interessata da precedenti lavorazioni), il rischio archeologico relativo all'opera è di grado basso nonostante l'area ricada nel buffer di rischio assoluto medio (200-550 m) del sito archeologico di Baglio Celso Pesces (sito n. 01) dove è segnalata, nel PTP di Trapani, un'area di frammenti fittili di età romana imperiale, bizantina e medievale.

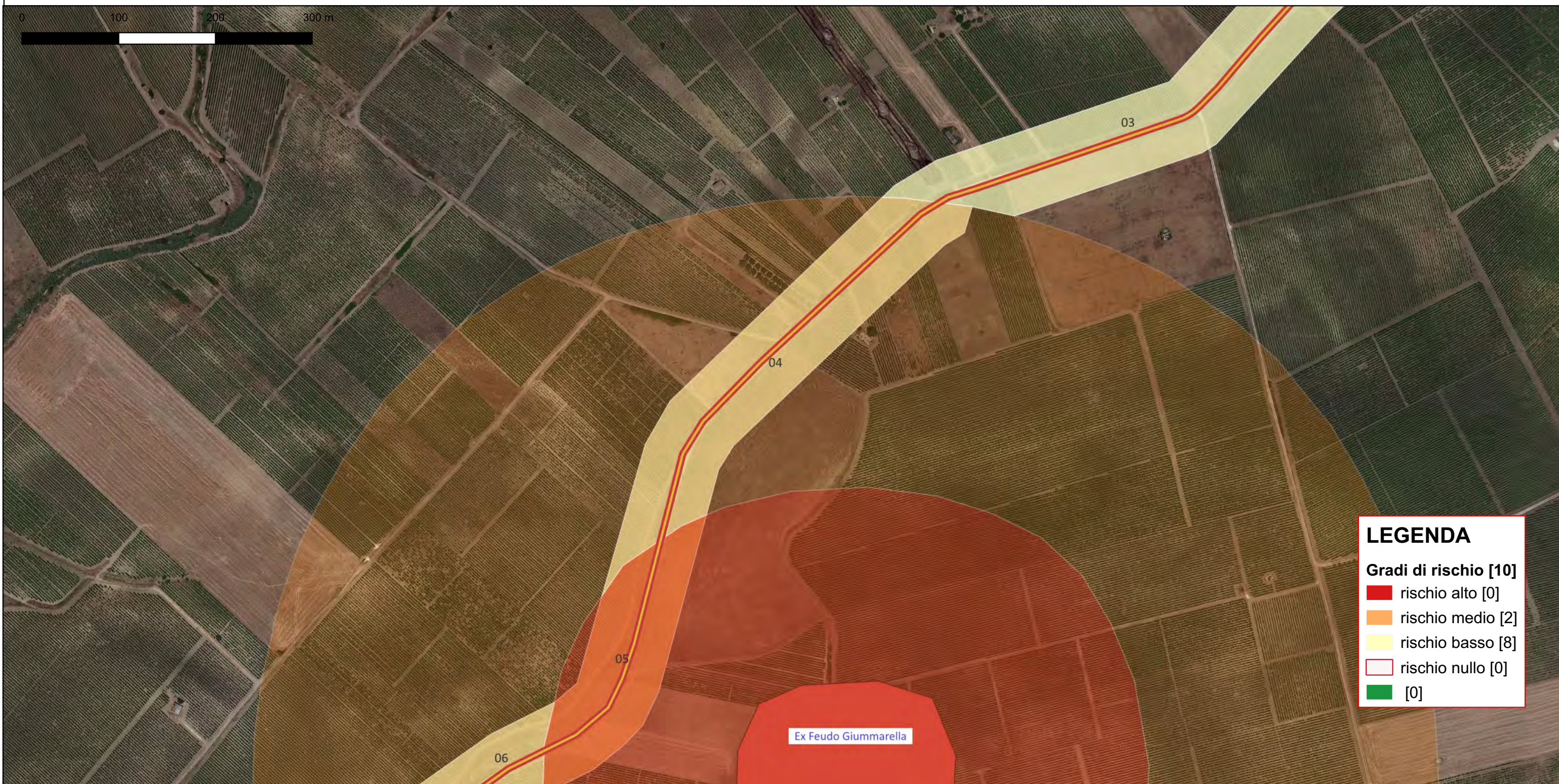


# CARTA DEL RISCHIO - SOPR-TP\_2023\_0037-AKS\_0000014 - area 03



Riferimento (VRDR)	Rischio - sintesi (VRDS)	Note (VRDN)
03	rischio basso	Per l'area 03, comprendente parte dell'UR 02 (cavidotto e viabilità), l'UR 03 (aerogeneratore A05), l'UR 04 (aerogeneratore A04) e parte dell'UR 05 (cavidotto e viabilità), il rischio archeologico relativo all'opera è di grado Basso: "aree a potenziale archeologico basso, nelle quali è altamente improbabile la presenza di stratificazione archeologica o di resti archeologici in situ". In nessuna delle attività svolte, infatti, sono emersi elementi indiziari della presenza di resti archeologici e i siti archeologici noti più vicini sono posti tutti a distanza di sicurezza dall'opera.

# CARTA DEL RISCHIO - SOPR-TP\_2023\_0037-AKS\_0000014 - area 04



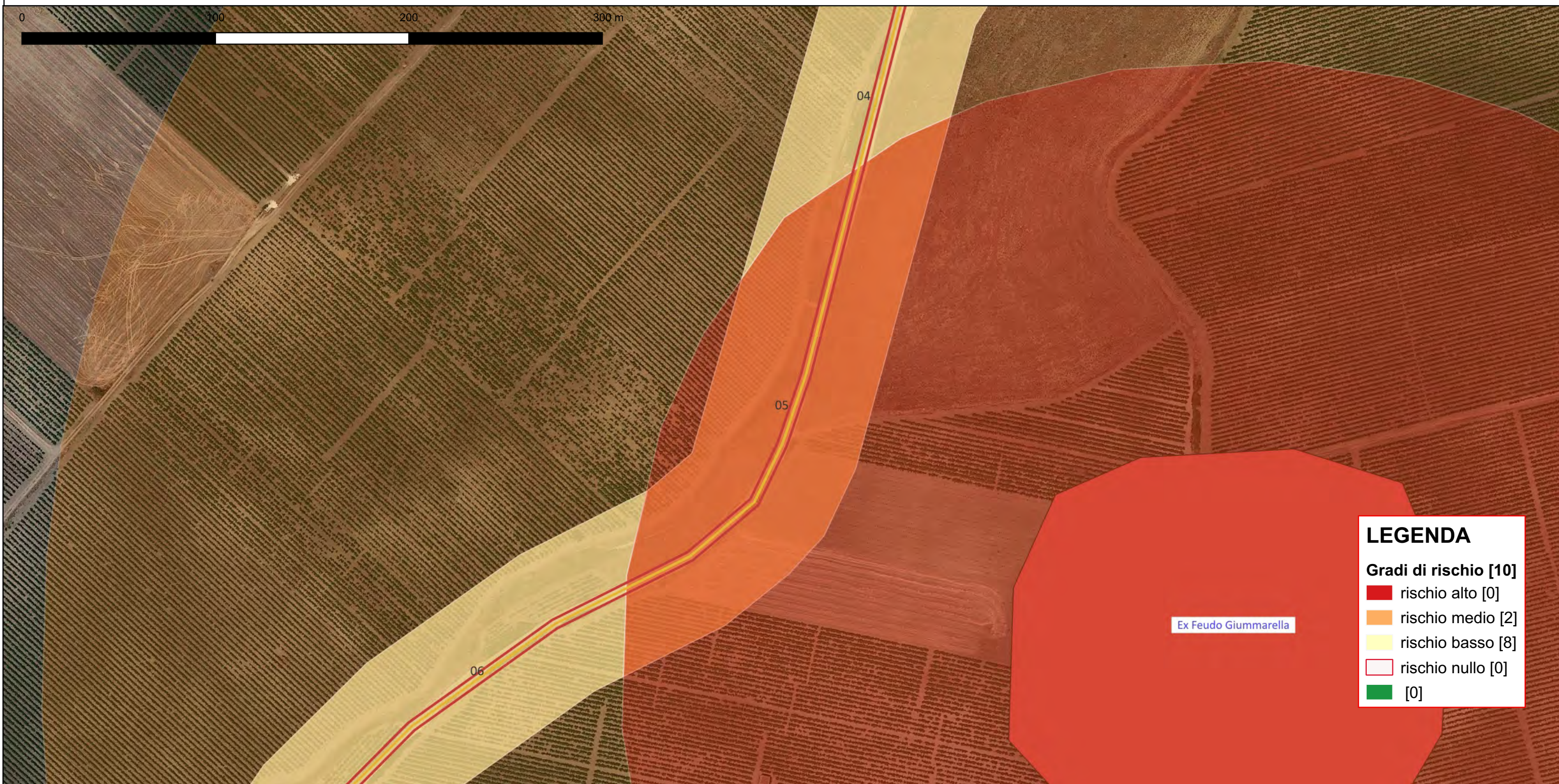
**LEGENDA**

**Gradi di rischio [10]**

- rischio alto [0]
- rischio medio [2]
- rischio basso [8]
- rischio nullo [0]
- [0]

Riferimento (VRDR)	Rischio - sintesi (VRDS)	Note (VRDN)
04	rischio basso	Per l'area 04, comprendente parte dell'UR 05 (cavidotto e viabilità), tenendo conto della tipologia dell'opera (cavo interrato su strada pubblica asfalata già interessata da precedenti lavorazioni), il rischio archeologico relativo all'opera è di grado basso nonostante l'area ricada nel buffer di rischio assoluto medio (200-500 m) del sito archeologico di Ex Feudo Giummarella (sito n. 02) dove è segnalata, nel PTP di Trapani, un'area di frammenti fittili di età greca e romana.

# CARTA DEL RISCHIO - SOPR-TP\_2023\_0037-AKS\_0000014 - area 05



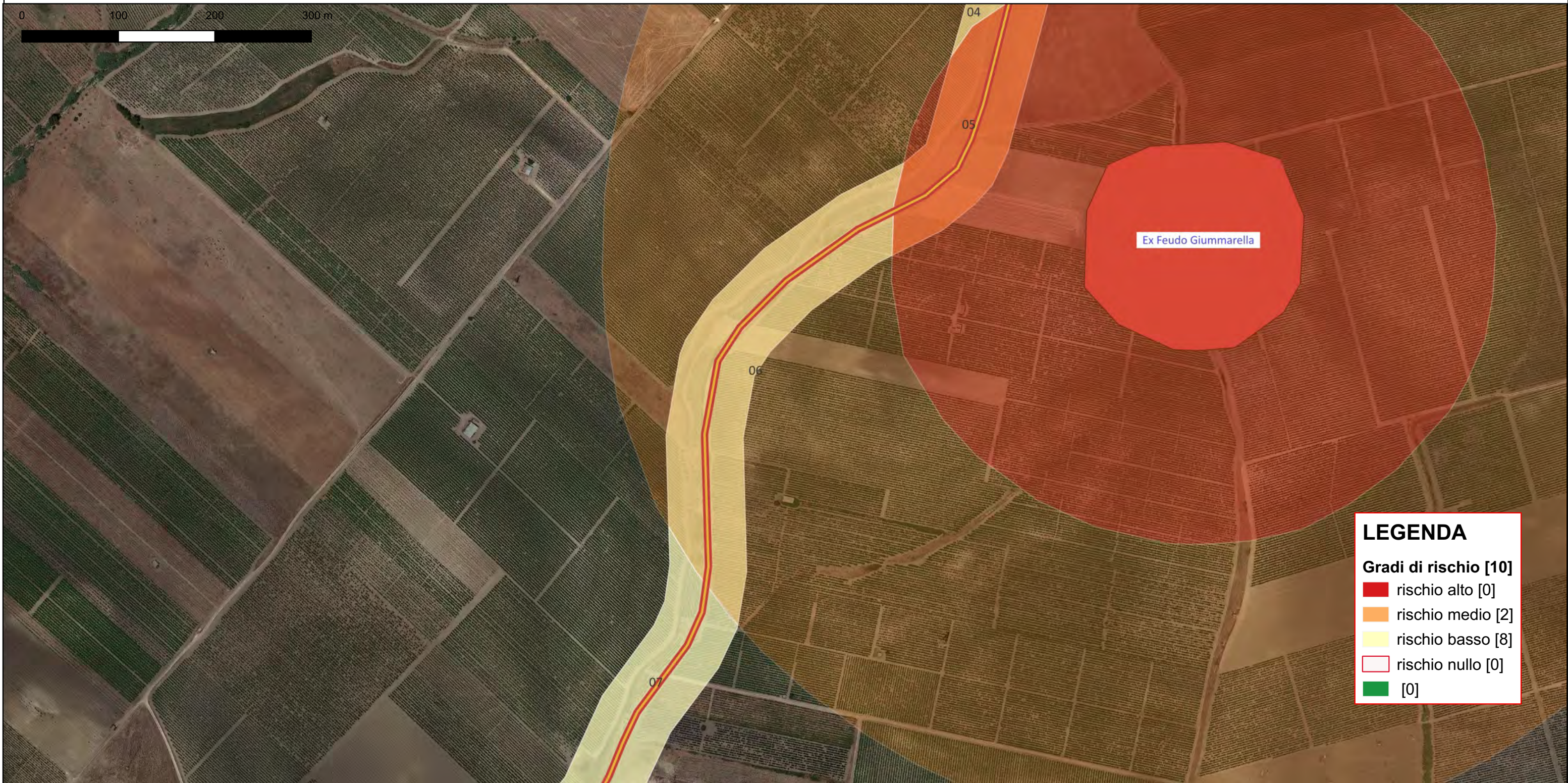
**LEGENDA**

**Gradi di rischio [10]**

- rischio alto [0]
- rischio medio [2]
- rischio basso [8]
- rischio nullo [0]
- [0]

Riferimento (VRDR)	Rischio - sintesi (VRDS)	Note (VRDN)
05	rischio medio	Per l'area 05, comprendente parte dell'UR 05 (cavidotto e viabilità), tenendo conto della tipologia dell'opera (cavo interrato su strada pubblica asfalata già interessata da precedenti lavorazioni), il rischio archeologico relativo all'opera è di grado medio nonostante l'area ricada nel buffer di rischio assoluto alto (0-200 m) del sito archeologico di Ex Feudo Giummarella (sito n. 02) dove è segnalata, nel PTP di Trapani, un'area di frammenti fittili di età greca e romana.

# CARTA DEL RISCHIO - SOPR-TP\_2023\_0037-AKS\_0000014 - area 06



**LEGENDA**

**Gradi di rischio [10]**

- rischio alto [0]
- rischio medio [2]
- rischio basso [8]
- rischio nullo [0]
- [0]

Riferimento (VRDR)	Rischio - sintesi (VRDS)	Note (VRDN)
06	rischio basso	Per l'area 06, comprendente parte dell'UR 05 (cavidotto e viabilità), tenendo conto della tipologia dell'opera (cavo interrato su strada pubblica asfalta già interessata da precedenti lavorazioni), il rischio archeologico relativo all'opera è di grado basso nonostante l'area ricada nel buffer di rischio assoluto medio (200-500 m) del sito archeologico di Ex Feudo Giummarella (sito n. 02) dove è segnalata, nel PTP di Trapani, un'area di frammenti fittili di età greca e romana.

# CARTA DEL RISCHIO - SOPR-TP\_2023\_0037-AKS\_0000014 - area 07



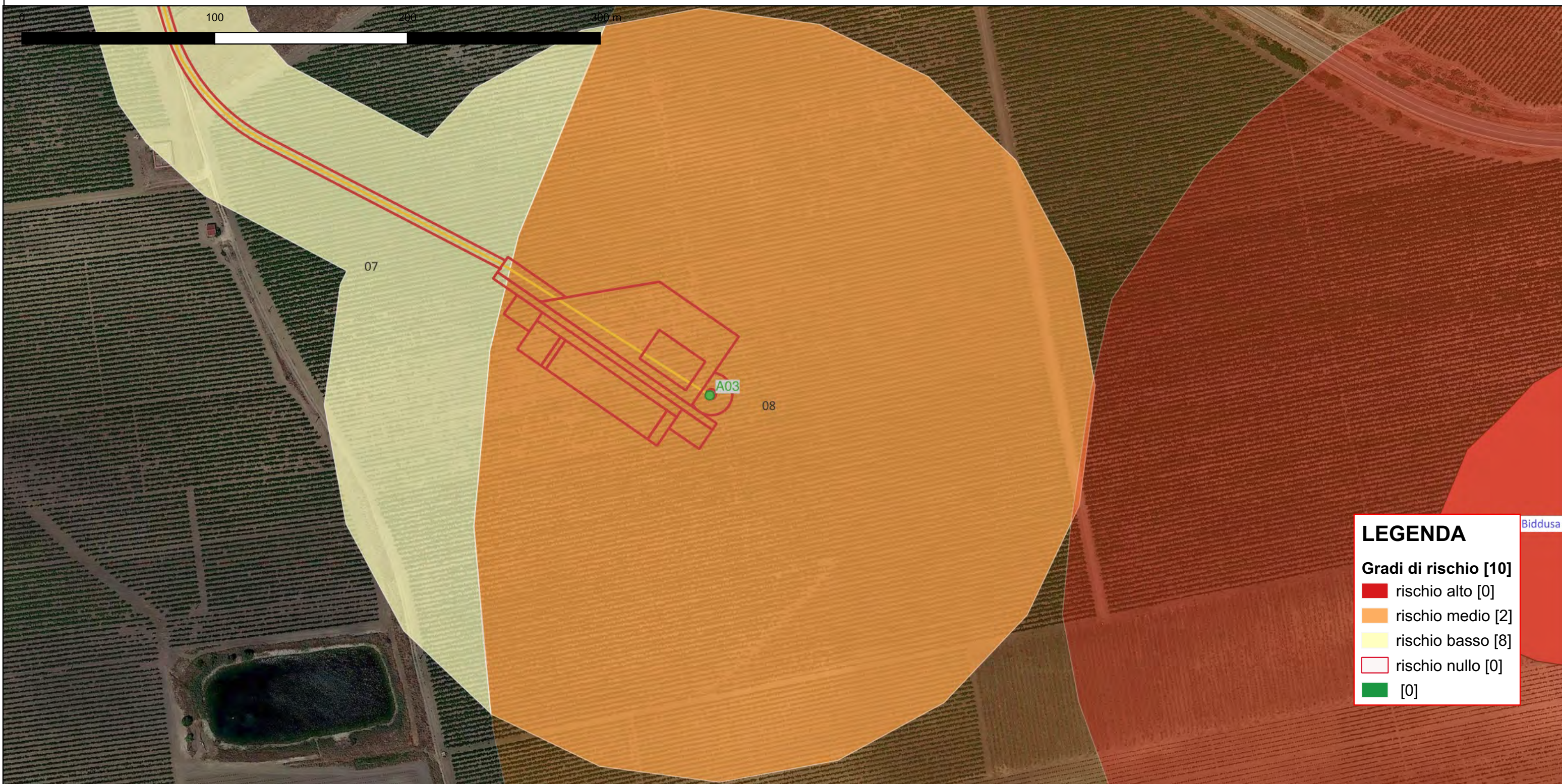
**LEGENDA**

**Gradi di rischio [10]**

- rischio alto [0]
- rischio medio [2]
- rischio basso [8]
- rischio nullo [0]
- [0]

Riferimento (VRDR)	Rischio - sintesi (VRDS)	Note (VRDN)
07	rischio basso	Per l'area 07, comprendente parte dell'UR 05 (cavidotto e viabilità), l'UR 06 (cavidotto, viabilità e aerogeneratore A01), l'UR 07 (cavidotto, viabilità e aerogeneratore A02) e parte dell'UR 08 (cavidotto, viabilità e buffer aerogeneratore A03), il rischio archeologico relativo all'opera è di grado Basso: "aree a potenziale archeologico basso, nelle quali è altamente improbabile la presenza di stratificazione archeologica o di resti archeologici in situ". In nessuna delle attività svolte, infatti, sono emersi elementi indiziari della presenza di resti archeologici e i siti archeologici noti più vicini sono posti tutti a distanza di sicurezza dall'opera.

# CARTA DEL RISCHIO - SOPR-TP\_2023\_0037-AKS\_0000014 - area 08



**LEGENDA**

**Gradi di rischio [10]**

- rischio alto [0]
- rischio medio [2]
- rischio basso [8]
- rischio nullo [0]
- [0]

Riferimento (VRDR)	Rischio - sintesi (VRDS)	Note (VRDN)
08	rischio medio	Per l'area 08, comprendente parte dell'UR 08 (aerogeneratore A03), il rischio archeologico relativo all'opera è di grado Medio: "aree a potenziale archeologico alto o medio" in quanto l'area ricade nel buffer di rischio assoluto medio (200-500 m) del sito archeologico di Ex Feudo Biddusa (sito n. 03) dove è segnalata, nel PTP di Trapani, un'area di frammenti fittili di età greca e romana.

# CARTA DEL RISCHIO - SOPR-TP\_2023\_0037-AKS\_0000014 - area 09



**LEGENDA**

**Gradi di rischio [10]**

- rischio alto [0]
- rischio medio [2]
- rischio basso [8]
- rischio nullo [0]
- [0]

Riferimento (VRDR)	Rischio - sintesi (VRDS)	Note (VRDN)
09	rischio basso	Per l'area 09, comprendente parte dell'UR 09, l'UR 10, l'UR 11 e l'UR 12 (cavidotto e viabilità), il rischio archeologico relativo all'opera è di grado Basso: "aree a potenziale archeologico basso, nelle quali è altamente improbabile la presenza di stratificazione archeologica o di resti archeologici in situ". In nessuna delle attività svolte, infatti, sono emersi elementi indiziari della presenza di resti archeologici e i siti archeologici noti più vicini sono posti tutti a distanza di sicurezza dall'opera.