

PROGETTO DEFINITIVO PER LA REALIZZAZIONE DI UN IMPIANTO EOLICO IN AGRO DI SALICE SALENTINO E GUAGNANO (LE) IN LOCALITA' PANZANO E OPERE DI CONNESSIONE ANCHE IN AGRO DI SAN PANCRAZIO SALENTINO ED ERCHIE (BR)



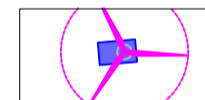

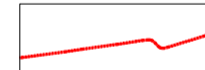




Tecnico
ing. Danilo POMPONIO

Collaborazioni
ing. Milena MIGLIONICO
ing. Giulia CARELLA
ing. Valentina SAMMARTINO
ing. Alessia NASCENTE
ing. Roberta ALBANESE
geol. Lucia SANTOPIETRO
ing. Tommaso MANCINI
ing. Martino LAPENNA
ing. Mariano MARSEGLIA
ing. Giuseppe FEDERICO ZINGARELLI
ing. Dionisio STAFFIERI

Responsabile commessa
ing. Danilo POMPONIO

TAVOLA	TITOLO		COMMESSA	TIPOLOGIA
C02	PLANIMETRIA DI INQUADRAMENTO DEL PARCO EOLICO SU ORTOFOTO		23002	D
REVISIONE			CODICE ELABORATO	
00			DW23002D-C02	
FOGLIO			SOSTITUISCE	SOSTITUITO DA
1/1			CODICE ELABORATO	CODICE ELABORATO
REV	DATA	MODIFICA	NOME FILE	SCALA
00	31/03/2023	Emissione	DW23002D-C02.dwg	1:10.000
01			DISEGNATO	CONTROLLATO
02			Santopietro	Miglionico
03				Pomponio
04				
05				

LEGENDA

-  Aerogeneratori e piazzola definitiva
-  Cavidotto interno
-  Cavidotto esterno
-  Piazzola di montaggio
-  Viabilità da adeguare
-  Viabilità da realizzare
-  Limiti amministrativi

WTG	COORDINATE GEOGRAFICHE WGS84		COORDINATE PLANIMETRICHE UTM33 WGS84	
	LATITUDINE	LONGITUDINE	EST (X)	NORD (Y)
01	40°23'14.89"	17°53'29.88"	745445.00	4474779.00
02	40°23'33.94"	17°54'51.82"	747357.96	4475429.91
03	40°23'15.81"	17°55'29.80"	748271.97	4474900.49
04	40°21'46.57"	17°56'02.26"	749129.00	4472174.00
05	40°23'54.20"	17°54'19.83"	746583.00	4476029.80

