Pendenza % Progetto	-1.795 %

PROFILO STRADA ACC_WTG_01

SCALA LUNGHEZZE 1 : 200
SCALA ALTEZZE 1 : 100

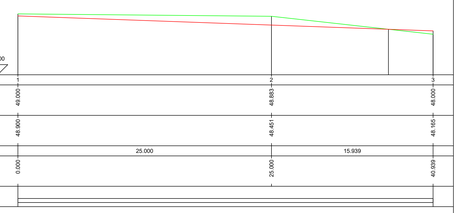

Sezioni			
Quote Terreno	49.000	48.863	48.000
Quote di Progetto	48.900	48.451	48.165
Distanze parziali Terreno		25.000	15.939
Distanze progressive Terreno	0.000	25.000	40.939
Ettometriche			
Andamento planim.		Sv = 40.939	

PLANIMETRIA DI INQUADRAMENTO

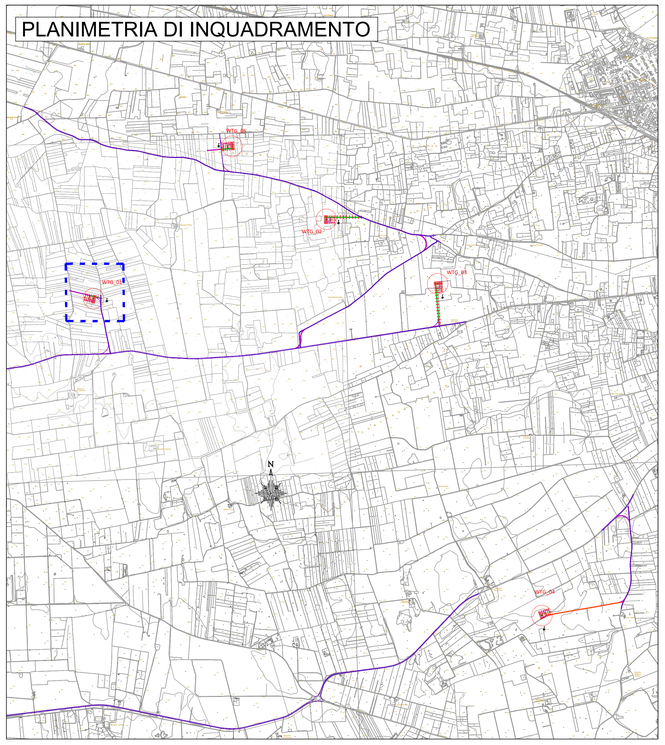

GSA GREEN S.r.l.

PROGETTO DEFINITIVO PER LA REALIZZAZIONE DI UN IMPIANTO EOLICO IN AGRO DI SALICE SALENTINO E GUAGNANO (LE) IN LOCALITA' PANZANO, E OPERE DI CONNESSIONE ANCHE IN AGRO DI SAN PANCRAZIO SALENTINO ED ERCHIE (BR).

BFP
Via Degli Avieratori, 6
73010 Melpignano (LE) - Italy
www.bfpgroup.net - info@bfpgroup.net
P.IVA 04811370750
Azienda con Sistema di Gestione Certificato
UNI EN ISO 9001:2015
UNI EN ISO 14001:2015
UNI ISO 45001:2018

Tecnico
ing. Danilo POMPONIO

Pomponio Danilo
07.03.2023
23:56:26
GMT+01:00

Collaborazioni
ing. Milena MIGLIONICO
ing. Giulia CARELLA
ing. Valentina SAMMARTINO
ing. Alessia NASCENTE
ing. Tommaso MANCINI
ing. Martino LAPENNA
ing. Mariano MARSEGLIA
ing. Giuseppe Federico ZINGARELLI
ing. Dionisio STAFFIERI

Responsabile commessa
ing. Danilo POMPONIO

TAVOLA	TITOLO	COMMESSA	TIPOLOGIA
C10	PROFILI LONGITUDINALI E SEZIONI DELLA VIABILITA' DI NUOVA REALIZZAZIONE NUOVA STRADA DI ACCESSO ALLA WTG_01	**23002**	**D**
		CODICE ELABORATO	
		DW23002D-C10	
REVISIONE **00**		SOSTITUISCE	SOSTITUITO DA
		CODICE ELABORATO	CODICE ELABORATO
FOGLIO **1 / 5**		NOME FILE	SCALA
		DW23002D-C10.dwg	**varie**

Copia in informazione tecniche contenute nel presente documento sono di proprietà esclusiva della Studio Tecnico BFP S.r.l. e non possono essere utilizzate da terzi senza autorizzazione scritta. Le informazioni tecniche contenute in questo documento sono di proprietà esclusiva dello Studio Tecnico BFP S.r.l. and may neither be used nor disclosed without its prior written consent. (art. 2575 c.c.).

REV	DATA	MODIFICA	DISEGNATO	CONTROLLATO	APPROVATO
00	30/03/2023	Emissione	Staffieri	Miglionico	Pomponio
01					
02					
03					
04					
05					

Disegno elaborato con sistema CAD. E' vietata la modifica manuale.

Mod. P.Q.G01 rev.4 18.11.2021

Sezione 1 (Ir)

SCALA LUNGHEZZE 1 : 200
SCALA ALTEZZE 1 : 200

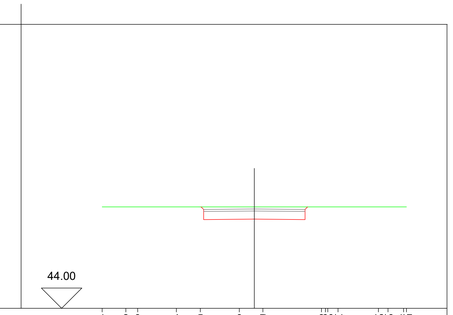

| | | | | |

PLANIMETRIA DI INQUADRAMENTO

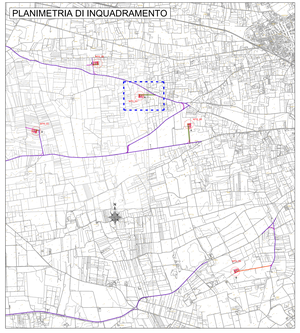
SP 87
SP 87
SP 87

PLANIMETRIA DI INQUADRAMENTO

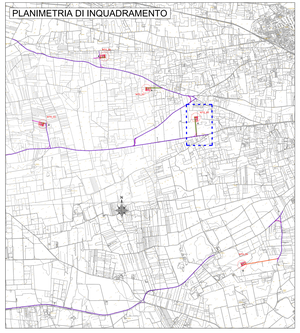

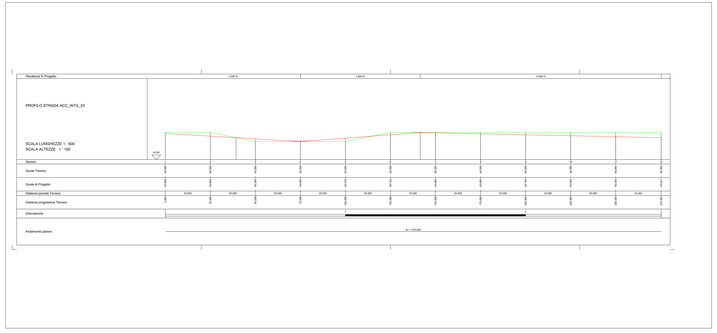

Sezione 1 (Ir)

SCALA LUNGHEZZE 1 : 200
SCALA ALTEZZE 1 : 200

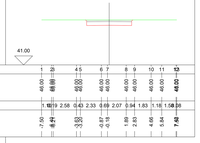

Punti battuti Terreno	1	2	3	4	5	6	7	8	9	10	11	12	13
Quote Terreno	40.00	40.00	40.00	40.00	40.00	40.00	40.00	40.00	40.00	40.00	40.00	40.00	40.00
Distanze parziali Terreno	1.18	1.19	2.58	0.43	2.33	0.69	2.07	0.94	1.83	1.16	1.58	0.26	
Distanze progressive Terreno	7.50	8.68	9.87	12.45	14.78	15.47	17.54	18.48	20.31	21.47	23.05	23.31	23.57

Sezione 2

SCALA LUNGHEZZE 1 : 200
SCALA ALTEZZE 1 : 200

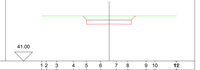

Punti battuti Terreno	1	2	3	4	5	6	7	8	9	10	11	12	
Quote Terreno	40.00	40.00	40.00	40.00	40.00	40.00	40.00	40.00	40.00	40.00	40.00	40.00	
Distanze parziali Terreno	0.93	0.14	1.87	1.44	1.58	1.73	1.26	2.03	0.96	2.33	0.39		
Distanze progressive Terreno	-7.50	-6.57	-6.43	-4.56	-3.12	-1.54	-0.28	1.75	2.71	4.04	4.43	7.50	

Sezione 3

SCALA LUNGHEZZE 1 : 200
SCALA ALTEZZE 1 : 200



Punti battuti Terreno	1	2	3	4	5	6	7	8	9	10	11	12	
Quote Terreno	40.00	40.00	40.00	40.00	40.00	40.00	40.00	40.00	40.00	40.00	40.00	40.00	
Distanze parziali Terreno	0.81	1.97	0.86	2.21	0.55	2.47	0.29	2.72	0.05	2.21	0.27		
Distanze progressive Terreno	-7.50	-6.69	-4.72	-3.86	-1.65	-1.10	1.37	1.62	4.34	4.39	6.60	7.50	

Sezione 4

SCALA LUNGHEZZE 1 : 200
SCALA ALTEZZE 1 : 200

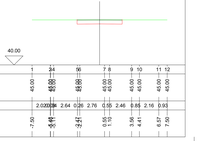

Punti battuti Terreno	1	2	3	4	5	6	7	8	9	10	11	12	
Quote Terreno	40.00	40.00	40.00	40.00	40.00	40.00	40.00	40.00	40.00	40.00	40.00	40.00	
Distanze parziali Terreno	2.02	0.04	2.64	0.26	2.76	0.55	2.46	0.85	2.16	0.93			
Distanze progressive Terreno	-7.50	-5.48	-5.44	-2.81	-2.55	-0.79	1.67	1.92	4.38	5.31	7.50		

Sezione 5

SCALA LUNGHEZZE 1 : 200
SCALA ALTEZZE 1 : 200



Punti battuti Terreno	1	2	3	4	5	6	7	8	9	10	11	12	13	
Quote Terreno	40.00	40.00	40.00	40.00	40.00	40.00	40.00	40.00	40.00	40.00	40.00	40.00	40.00	
Distanze parziali Terreno	0.92	0.74	2.03	0.96	1.78	1.23	1.53	1.49	1.28	1.73	1.08	0.66		
Distanze progressive Terreno	-7.50	-6.58	-4.55	-3.59	-1.81	-0.58	0.95	2.44	3.72	5.45	6.53	7.19	7.50	

Sezione 6

SCALA LUNGHEZZE 1 : 200
SCALA ALTEZZE 1 : 200



Punti battuti Terreno	1	2	3	4	5	6	7	8	9	10	11	12	
Quote Terreno	40.00	40.00	40.00	40.00	40.00	40.00	40.00	40.00	40.00	40.00	40.00	40.00	
Distanze parziali Terreno	0.93	0.26	1.75	1.01	2.00	0.77	2.24	0.52	2.50	0.26	2.19		
Distanze progressive Terreno	-7.50	-6.57	-5.14	-3.89	-2.88	-1.88	-0.64	0.88	2.38	3.64	5.83	7.50	

Sezione 7

SCALA LUNGHEZZE 1 : 200
SCALA ALTEZZE 1 : 200



Punti battuti Terreno	1	2	3	4	5	6	7	8	9	10	11	12	13
Quote Terreno	40.00	40.00	40.00	40.00	40.00	40.00	40.00	40.00	40.00	40.00	40.00	40.00	40.00
Distanze parziali Terreno	0.23	2.52	0.25	2.76	2.76	0.25	2.52	0.50	2.26	0.75	0.50		
Distanze progressive Terreno	-7.50	-7.27	-4.75	-4.50	-1.74	-1.49	1.03	1.28	3.54	4.29	5.05	5.55	7.50

Sezione 8

SCALA LUNGHEZZE 1 : 200
SCALA ALTEZZE 1 : 200

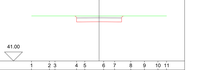

Punti battuti Terreno	1	2	3	4	5	6	7	8	9	10	11
Quote Terreno	40.00	40.00	40.00	40.00	40.00	40.00	40.00	40.00	40.00	40.00	40.00
Distanze parziali Terreno	1.99	0.62	2.39	0.92	2.09	1.22	1.79	1.52	1.50	0.94	
Distanze progressive Terreno	-7.50	-5.51	-4.89	-3.97	-2.00	-0.78	0.01	1.23	3.02	4.52	5.46

Sezione 9

SCALA LUNGHEZZE 1 : 200
SCALA ALTEZZE 1 : 200



Punti battuti Terreno	1	2	3	4	5	6	7	8	9	10	11	12
Quote Terreno	40.00	40.00	40.00	40.00	40.00	40.00	40.00	40.00	40.00	40.00	40.00	40.00
Distanze parziali Terreno	1.23	1.48	1.53	1.23	1.78	0.98	2.03	0.74	2.28	0.48	2.24	
Distanze progressive Terreno	-7.50	-6.27	-4.79	-3.26	-2.03	-0.25	0.73	2.76	3.50	5.78	6.26	8.50

Sezione 10

SCALA LUNGHEZZE 1 : 200
SCALA ALTEZZE 1 : 200

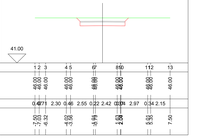

Punti battuti Terreno	1	2	3	4	5	6	7	8	9	10	11	12	13
Quote Terreno	40.00	40.00	40.00	40.00	40.00	40.00	40.00	40.00	40.00	40.00	40.00	40.00	40.00
Distanze parziali Terreno	0.47	1.71	2.30	0.46	2.55	0.22	2.42	0.31	2.97	0.34	2.15		
Distanze progressive Terreno	-7.50	-7.03	-5.32	-4.86	-2.31	-2.09	0.33	0.64	3.61	3.95	6.10	6.45	7.50

Sezione 11

SCALA LUNGHEZZE 1 : 200
SCALA ALTEZZE 1 : 200

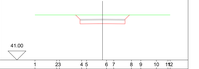

Punti battuti Terreno	1	2	3	4	5	6	7	8	9	10	11	12		
Quote Terreno	40.00	40.00	40.00	40.00	40.00	40.00	40.00	40.00	40.00	40.00	40.00	40.00		
Distanze parziali Terreno	2.42	0.30	2.46	0.55	2.21	0.80	1.97	1.04	1.72	1.30	0.23			
Distanze progressive Terreno	-7.50	-5.08	-2.62	-2.07	-0.14	0.66	2.63	3.67	5.39	6.69	6.92	7.50		

Sezione 12 (Fr)

SCALA LUNGHEZZE 1 : 200
SCALA ALTEZZE 1 : 200



Punti battuti Terreno	1	2	3	4	5	6	7	8	9	10	11	12	13
Quote Terreno	40.00	40.00	40.00	40.00	40.00	40.00	40.00	40.00	40.00	40.00	40.00	40.00	40.00
Distanze parziali Terreno	0.67	1.31	1.46	1.55	1.21	1.80	0.96	2.06	0.71	2.30	0.46	0.01	
Distanze progressive Terreno	-7.50	-6.83	-5.52	-4.06	-2.51	-1.30	-0.50	1.46	2.17	4.47	4.93	4.94	7.50

GSA GREEN S.r.l.

PROGETTO DEFINITIVO PER LA REALIZZAZIONE DI UN IMPIANTO EOLICO IN AGRO DI SALICE SALENTINO E GUAGNANO (LE) IN LOCALITA' PANZANO, E OPERE DI CONNESSIONE ANCHE IN AGRO DI SAN PANCRAZIO SALENTINO ED ERCHIE (BR).

BFP
STUDIO ASSOCIATO DI INGEGNERIA
Via Cavallotti, 14 - 73100 LECCE
Tel. 0832 241503 - Fax 0832 241504
e-mail: info@bfp.it - PEC: info@pec.bfp.it

Tecnici:
Ing. Paolo BUFONGO
Ing. Gianluca BUFONGO

Collaboratori:
Ing. Maria PASLACKI
Ing. Valeria MELONACI
Ing. Chiara DI MITOLA
Ing. Gianluca SCARPATETI
Ing. Alessia MEZZINTA
Ing. Giovanni Battista RIZZO
Ing. Martina LATINISI
Ing. Giovanni Battista MARCHESE
Ing. Giuseppe Federico ZINGARELLI
Ing. Gerardo CINTERA

Responsabile coordinamento
Ing. Maria SCARPINO

TAVOLA	TITOLO	COMMESSA	REVISIONE
C10	PROFILI LONGITUDINALI E SEZIONE DELLA VIABILITA' DI NUOVA REALIZZAZIONE	23062	0
		DATA: GENNAIO 2023	
DISCIPLINA		CODICE ELABORATO	
00		SIN01EB00-C10	
FASE	NUOVA STRADA DI ACCESSO ALLA WTG_03	RIFERIMENTO DISEGNO	RIFERIMENTO DIS.
1/5		NOME FILE	SCALA
		SIN01EB00-C10.dwg	varie

QUESTO DISEGNO NON PUO' ESSERE COPIATO, RIPRODOTTO O COMUNICATO A TERZI SENZA AUTORIZZAZIONE SCRITTA DELLA BFP STUDIO ASSOCIATO DI INGEGNERIA

REV.	DATA	DESCRIZIONE	DISEGNATO	CONTROLLATO	APPROVATO
00	GENNAIO 2023	PRIMA EMISSIONE			
01					
02					
03					
04					
05					

BFP STUDIO ASSOCIATO DI INGEGNERIA

Pendenza % Progetto	0.288 %
PROFILO STRADA ACC_WTG_05 SCALA LUNGHEZZE 1 : 200 SCALA ALTEZZE 1 : 100	42.00
Sezioni	
Quote Terreno	45.000 45.000 45.000
Quote di Progetto	44.500 44.529 44.555
Distanze parziali Terreno	10.000 9.080
Distanze progressive Terreno	0.000 10.000 19.080
Ettometriche	
Andamento planim.	Sv = 19.080

PLANIMETRIA DI INQUADRAMENTO

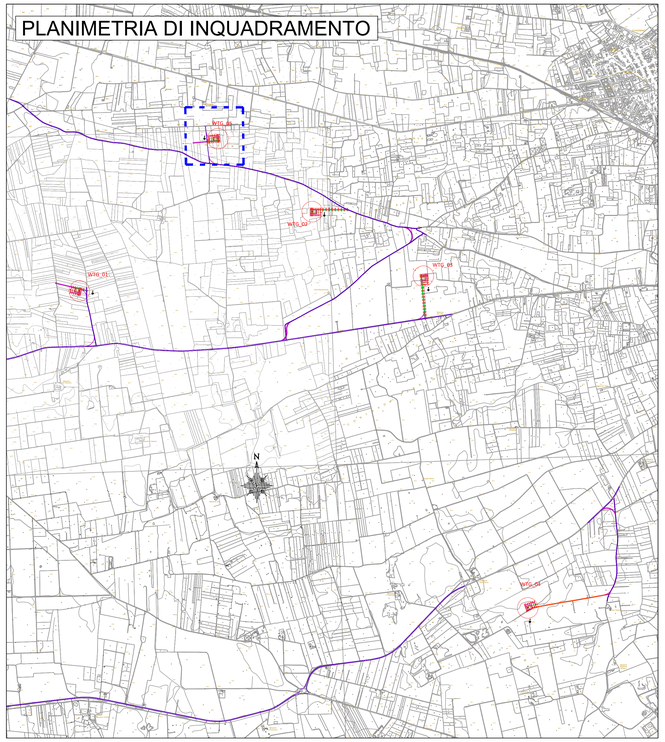

Sezione 1 (Ir)

SCALA LUNGHEZZE 1 : 200
SCALA ALTEZZE 1 : 200

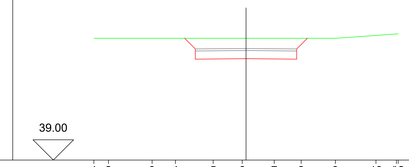

Punti battuti Terreno	1	2	3	4	5	6	7	8	9	10	11	12
Quote Terreno	45.00	45.00	45.00	45.00	45.00	45.00	45.00	45.00	45.00	45.14	45.22	45.22
Distanze parziali Terreno	0.72	2.15	1.15	1.86	1.43	1.58	1.33	1.68	2.01	1.00	0.09	
Distanze progressive Terreno	-7.50	-6.78	-4.63	-3.48	-1.62	-0.19	1.39	2.72	4.40	6.41	7.50	

Sezione 2

SCALA LUNGHEZZE 1 : 200
SCALA ALTEZZE 1 : 200

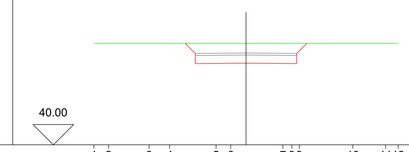

Punti battuti Terreno	1	2	3	4	5	6	7	8	9	10	11	12
Quote Terreno	45.00	45.00	45.00	45.00	45.00	45.00	45.00	45.00	45.00	45.00	45.00	45.00
Distanze parziali Terreno	0.72	2.01	1.00	2.29	0.73	2.57	0.47	2.64	1.61	0.62		
Distanze progressive Terreno	-7.50	-6.78	-4.77	-3.77	-1.48	-0.75	1.82	2.63	5.27	6.88	7.50	

Sezione 3 (Fr)

SCALA LUNGHEZZE 1 : 200
SCALA ALTEZZE 1 : 200

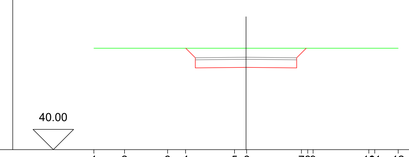

Punti battuti Terreno	1	2	3	4	5	6	7	8	9	10	11	12
Quote Terreno	45.00	45.00	45.00	45.00	45.00	45.00	45.00	45.00	45.00	45.00	45.00	45.00
Distanze parziali Terreno	1.51	2.13	0.88	2.41	0.60	2.70	0.27	2.74	0.29	1.16		
Distanze progressive Terreno	-7.50	-5.99	-3.86	-2.98	-0.57	0.03	2.73	3.31	6.05	7.50		

GSA GREEN S.r.l.

PROGETTO DEFINITIVO PER LA REALIZZAZIONE DI UN IMPIANTO EOLICO IN AGRO DI SALICE SALENTINO E GUAGNANO (LE) IN LOCALITA' PANZANO, E OPERE DI CONNESSIONE ANCHE IN AGRO DI SAN PANCRAZIO SALENTINO ED ERCHIE (BR).

BFP
Via Degli Arredatori, 8
73020 Melpignano (Le) - Italy
p.iva/cf/reg.imp. 04946890759
www.bfpgroup.net - info@bfpgroup.net
Azienda con Sistema di Gestione Certificato
UNI EN ISO 9001:2015
UNI EN ISO 14001:2015
UNI ISO 45001:2018

Pomponio Danilo
07.05.2023 23:54:26
GMT+01:00

Tecnico
ing. Danilo POMPONIO

Collaborazioni
ing. Milena MIGLIONICO
ing. Giulia CARELLA
ing. Valentina SAMMARTINO
ing. Alessia NASCENTE
ing. Tommaso MANCINI
ing. Martino LAPENNA
ing. Mariano MARSEGLIA
ing. Giuseppe Federico ZINGARELLI
ing. Dionisio STAFFIERI

Responsabile commessa
ing. Danilo POMPONIO

TAVOLA	TITOLO	COMMESSA	TIPOLOGIA
C10	PROFILI LONGITUDINALI E SEZIONI DELLA VIABILITA' DI NUOVA REALIZZAZIONE	**23002**	**D**
REVISIONE		CODICE ELABORATO	
00	NUOVA STRADA DI ACCESSO ALLA WTG_05	**DW23002D-C10**	
		SOSTITUISCE	SOSTITUITO DA
		CODICE ELABORATO	CODICE ELABORATO
FOGLIO		NOME FILE	SCALA
5/5		**DW23002D-C10.dwg**	**varie**

Tutte le informazioni tecniche contenute nel presente documento sono di proprietà esclusiva della Studio Tecnico BFP S.r.l e non possono essere riprodotte, divulgate o comunque utilizzate senza la sua preventiva autorizzazione. Tutti i diritti sono riservati. All rights reserved. Il file di questo disegno è ad uso esclusivo di parti terze per il progetto in oggetto. Studio Tecnico BFP S.r.l. and has neither be used nor disclosed without its prior written consent. (art. 2575 c.c.)

REV	DATA	MODIFICA	DISEGNATO	CONTROLLATO	APPROVATO
00	30/03/2023	Emissione	Staffieri	Miglionico	Pomponio
01					
02					
03					
04					
05					

Disegno realizzato con sistema CAD. E' vietata la modifica manuale.

Rep. F-2230 rev.4 18.12.2020