
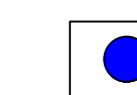




Keyplan scala 1:250.000

Legenda:

-  Caviddotto terrestre
-  Punto di connessione alla RTN ipotizzato
-  Stazione di trasformazione on-shore
-  Limite catastale



REGIONE PUGLIA
PROVINCIA DI FOGGIA

PROGETTO PRELIMINARE PER LA REALIZZAZIONE DI UN IMPIANTO DI PRODUZIONE DI ENERGIA ELETTRICA OFFSHORE DA FONTE EOLICA

Sezione 1:
INQUADRAMENTO GENERALE

Titolo elaborato:
INQUADRAMENTO DELLE OPERE A TERRA SU PLANIMETRIA CATASTALE CON INDIVIDUAZIONE DEL PUNTO DI APPRODO - QUADRO 1

N. Elaborato: 1.4 Scale: 1:4000

Committente
WIND ENERGY MANFREDONIA S.r.l.
Viale Città d'Europa n° 780 Roma (RM)
P.IVA 16873531004
Pec: windenergymanfredonia@pec.it

Progettazione
TENPROJECT
sede legale e operativa
San Marino Smerio (RN) | Loc. La Chianella snc. Area Industriale
sede operativa
Lugliano (FI) | Via Adriano La Casa 154
P.IVA 0140550023
Azienda con sistema gestione qualità Certificato N. 50 100 11873

Legale rappresentante
Nando Zaccagnini

Progettista
Dott. Ing. Vittorio Iacono



Rev.	Data	Elaborazione	Approvazione	Emissione	DESCRIZIONE
00	Giugno 2023	PI	PM	VI	Progetto preliminare
		PI	PM	VI	

Nome File sorgente: PP-DW-MFD01.1.4.1-R00.dwg Nome file stampa: PP-DW-MFD01.1.4.1-R00.pdf Formato di stampa: A0