PAN 01 - Punta San Francesco - 31 km dall'impianto

Dettaglio 1 - Ingrandimento 8x

Keyplan - scala 1: 250.000

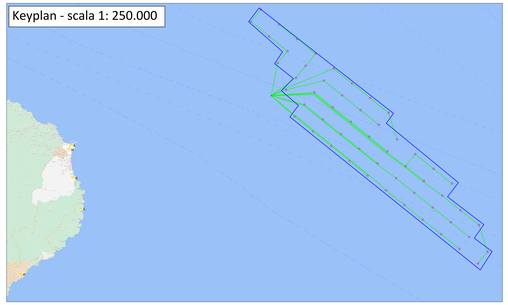

PAN 02 - Monolite Pizzomunno - 31.6 km dall'impianto

Dettaglio 2 - Ingrandimento 8x

Punti panoramici - scala 1:25.000

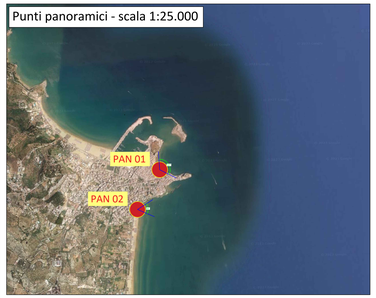

PAN 03 - Spiaggia di Portonuovo - 32.3 km dall'impianto

Dettaglio 3 - Ingrandimento 8x

Punti panoramici - scala 1:25.000

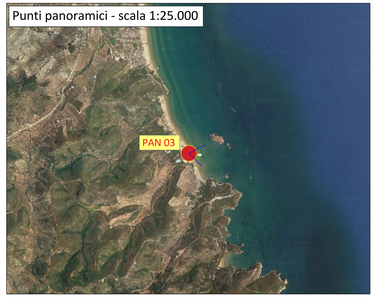

PAN 04 - Portogreco - 32.4 km dall'impianto

Dettaglio 4 - Ingrandimento 8x



Punti panoramici - scala 1:25.000

PAN 05 - Cala dei Cefali - 44.4 km all'impianto



Dettaglio 5 - Ingrandimento 9x

Punti panoramici - scala 1:25.000

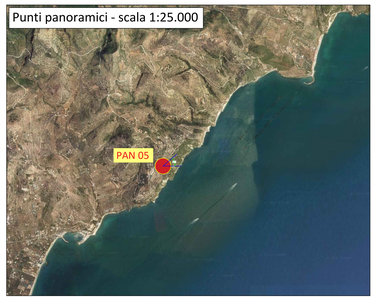

REGIONE PUGLIA
PROVINCIA DI FOGGIA

PROGETTO PRELIMINARE PER LA REALIZZAZIONE DI UN IMPIANTO DI PRODUZIONE DI ENERGIA ELETTRICA OFFSHORE DA FONTE EOLICA

Sezione 5:
RELAZIONI ED ELABORATI SPECIALISTICI

Titolo elaborato:
FOTOINSERIMENTI

N. Elaborato: 5.8 Scala: -

Committente

WIND ENERGY MANFREDONIA S.r.l.

Viale Città d'Europa n° 780 Roma (RM)

P.IVA 16873321004
Pec: windenergymanfredonia@pec.it

Legale rappresentante
Nando Zaccagnini

Progettazione

TENPROJECT

sede legale e operativa
Via Nazionale Appulo Lucana (BN) Località Chianarile snc, Area industriale
sede operativa
Lucera (FG) via Alfonso La Cava 114
P.IVA 01465340023
Azienda con sistema gestione qualità Certificato N. 50 100 11873

Progettista
Dott. Ing. Vittorio Iacono

ORDINE DEGLI INGEGNERI PROVINCIA DI BARI
dott. ing. IACONO VITTORIO
SEZIONE A
SETTORI: CIVILE E AMBIENTALE - INDUSTRIALE - DELL'INFORMAZIONE
n° ISCRIZ.: 13366

00	Giugno 2023	PI	PM	VI	Progetto preliminare
		vigla	vigla	vigla	
Rev.	Data	Elaborazione	Approvazione	Emissione	DESCRIZIONE

Nome File sorgente	PP CN MFD01 5.8.REL.dwg	Nome file stampa	PP CN MFD01 5.8.REL.pdf	Formato di stampa	310 x 1470