






Legenda

-  Aerogeneratore in progetto
-  Elettrodotto interrato da realizzare AT
-  Futura stazione elettrica di Terna S.p.A 150/36 kV
-  Cabina di consegna 36 kV
-  Confini comunali

USO DEL SUOLO

- 1.1.1. Tessuto urbano continuo
- 1.1.2. Tessuto urbano discontinuo
- 1.2.1. Aree industriali o commerciali
- 1.2.2. Reti stradali e ferroviarie
- 1.2.3. Aree portuali
- 1.2.4. Aeroporti
- 1.3.1. Aree estrattive
- 1.3.2. Discariche
- 1.3.3. Cantieri
- 1.4.1. Aree verdi urbane
- 1.4.2. Aree sportive e ricreative
- 2.1.1. Seminativi in aree non irrigue
- 2.1.2. Seminativi in aree irrigue
- 2.1.3. Risale
- 2.2.1. Vigneti
- 2.2.2. Frutteti e fruti minori
- 2.2.3. Oliveti
- 2.3.1. Prati stabili
- 2.4.1. Colture annuali associate a colture permanenti
- 2.4.2. Sistemi culturali e partecellari complessi
- 2.4.3. Aree prevalentemente occupate da colture agrarie
- 2.4.4. Aree agroforestali
- 3.1.1. Boschi di latifoglie
- 3.1.2. Boschi di conifere
- 3.1.3. Boschi misti
- 3.2.1. Aree a pascolo naturale
- 3.2.2. Brughiere e cespuglieti
- 3.2.3. Aree a vegetazione sclerofila
- 3.2.4. Aree a vegetazione boschiva ed arbustiva in evoluzione
- 3.3.1. Spiagge, dune e sabbie
- 3.3.2. Rocce nude, talus, rupi e affioramenti
- 3.3.3. Aree con vegetazione rada
- 3.3.4. Aree percorse da incendi
- 3.3.5. Ghiacciai e nevi perenni
- 4.1.1. Paludi interne
- 4.1.2. Torbiere
- 4.2.1. Paludi salmastre
- 4.2.2. Saline
- 4.2.3. Zone intertidali
- 5.1.1. Corsi d'acqua, canali e idrovie
- 5.1.2. Bacini d'acqua
- 5.2.1. Lagune
- 5.2.2. Estuari



Comittente: **RWE** RWE RENEWABLES ITALIA S.R.L.
 via Andrea Doria, 41/G - 00192 Roma
 P.IVA/C.F. 06400370968
 PEC: rwerenewablesitaliasrl@legmail.it

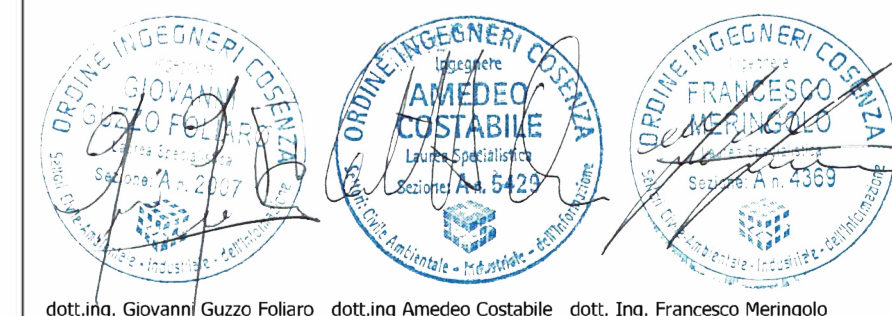
Titolo del Progetto: **PARCO EOLICO "SANT'ELIA"**

Documento:	PROGETTO DEFINITIVO	N° Documento:	PESE_EGI_11
ID PROGETTO	PESE	DISCIPLINA:	PD
TIPOLOGIA:	T	FORMATO:	A0


Elaborato: **Carta uso del suolo**

FOLGIO: 1 di 1 | SCALA: 1:20.000 | NOME FILE: PESE_FIG.11_Carta uso del suolo.pdf

Progettisti:



Progettazione:



Gruppo di lavoro:

- dotting Denise Di Cesare
- dotting Diego De Benedittis
- dotting Pasquale Simone Gallo
- dotting gest. Marina Pellicca

Rev.	Data Revisione	Descrizione Revisione	Redatto	Controllato	Approvato
00	12/04/2023	PRIMA EMISSIONE	New Dev.	RWE	RWE