SEZIONE n.8
PROGRESSIVA 0+175.00
SCALA 1:200
Q.R. =0.00



PROGRESSIVA TERRENO	-35.00 -34.22 -28.96 -27.87 -19.67 -18.35 -16.88 -15.60 -13.73 -10.62 -8.69 -5.39 -1.41 0.00 12.46 16.57 18.00
DISTANZE PARZIALI TERRENO	5.26 1.10 8.18 1.32 1.47 1.28 2.22 1.94 3.30 3.98 1.41 12.19 4.11 1.43
QUOTE TERRENO	-35.00 15.36 14.93 14.88 14.00 13.28 13.24 13.21 13.17 12.89 12.73 12.39 12.00 11.66 8.90 7.87 7.61
PROGRESSIVE PROGETTO	-24.96 -24.32 -23.26 -22.16 -20.15 -18.26 -17.12 -15.85 -14.53 -10.77 -4.09 -3.08 -1.80 0.00 3.31 4.79 5.29
QUOTE PROGETTO	14.57 14.27 13.77 14.27 13.26 12.32 11.75 11.44 11.41 9.54 6.16 6.27 6.22 6.16 6.04 5.99 5.98
DISTANZE PARZIALI PROGETTO	1.04 0.97 1.89 1.14 1.32 3.76 6.24 1.80 3.31 1.48

SEZIONE n.11
PROGRESSIVA 0+250.00
SCALA 1:200
Q.R. =0.00

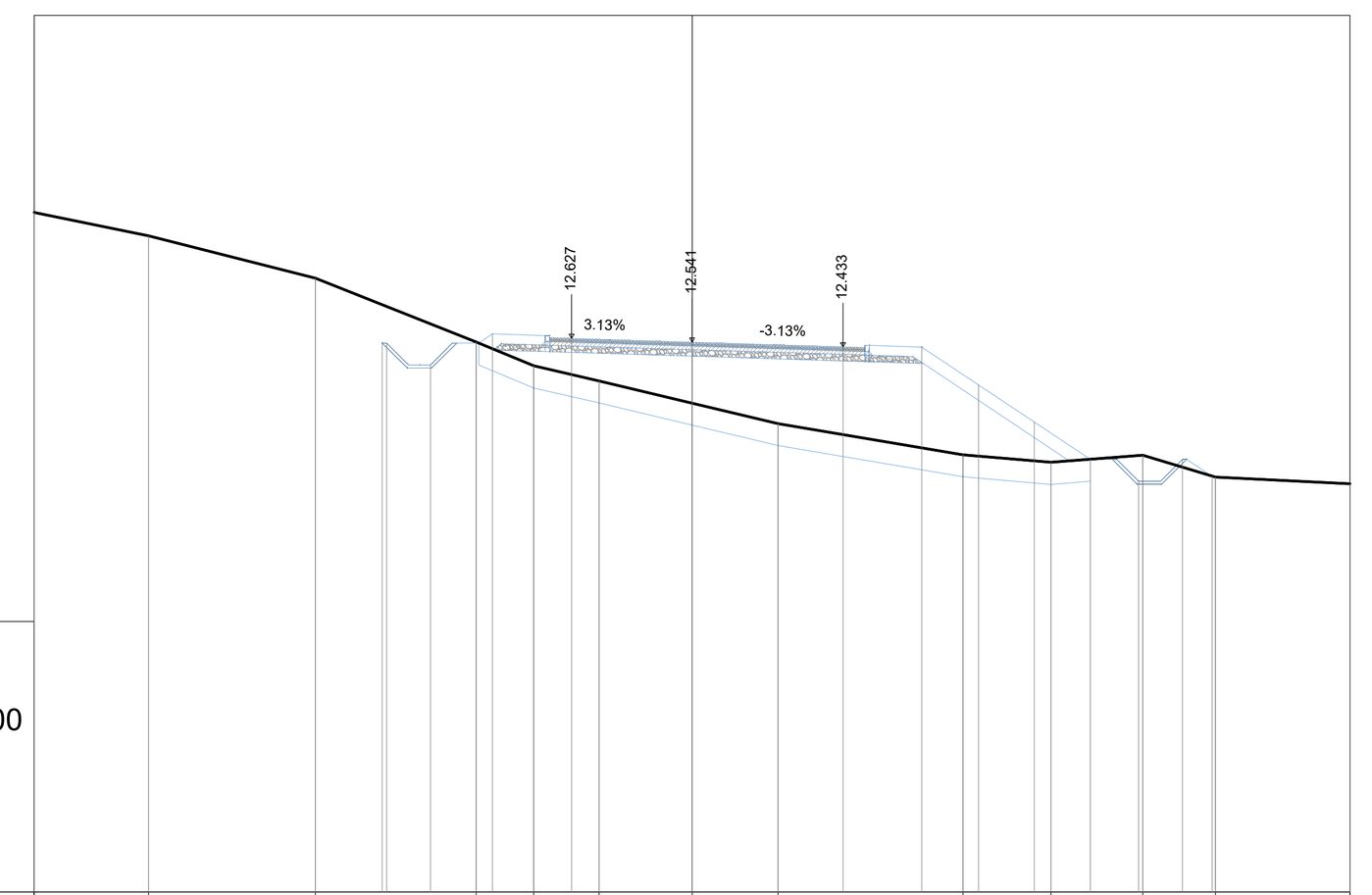

PROGRESSIVA TERRENO	-15.00 -12.39 -8.59 -4.92 -3.61 -2.12 0.00 1.96 6.18 8.18 10.27 11.93 15.00
DISTANZE PARZIALI TERRENO	2.61 3.80 3.67 1.32 1.49 2.12 1.96 4.22 2.00 2.09 1.66 3.07
QUOTE TERRENO	-15.00 14.97 14.00 12.54 12.00 11.65 11.15 10.68 9.97 9.80 9.96 9.46 9.32
PROGRESSIVE PROGETTO	-7.06 -6.96 -5.96 -4.55 -2.75 3.44 5.24 6.53 7.80 9.08 10.18 11.18 11.85
QUOTE PROGETTO	12.52 12.92 12.02 12.73 12.63 12.54 12.43 12.43 11.57 10.72 9.87 9.37 9.87 9.48
DISTANZE PARZIALI PROGETTO	1.20 2.75 3.44 1.20 1.27 1.28

SEZIONE n.21
PROGRESSIVA 0+325.00
SCALA 1:200
Q.R. =0.00

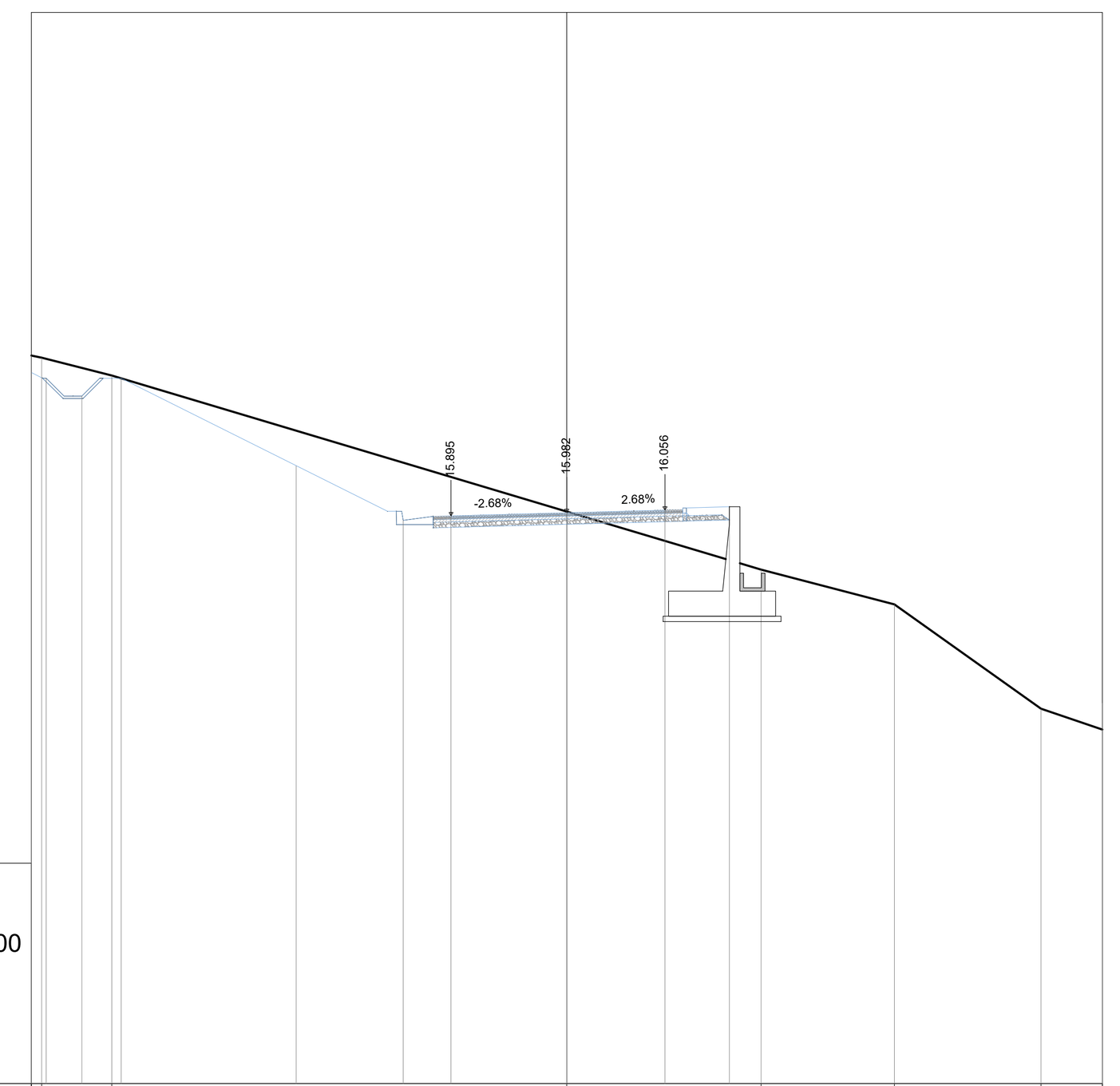

PROGRESSIVA TERRENO	-15.00 -14.71 -12.74 0.00 5.44 9.17 13.29 15.00
DISTANZE PARZIALI TERRENO	1.97 12.74 5.44 3.73 4.11 1.71
QUOTE TERRENO	-15.00 20.33 19.83 16.02 14.39 13.42 10.50 9.91
PROGRESSIVE PROGETTO	-15.00 -14.58 -13.58 -12.48 -7.58 -4.58 -3.24 0.00 2.75 4.55 5.78 8.31 9.41 10.41 12.39 15.00
QUOTE PROGETTO	19.91 19.75 19.25 19.75 17.30 15.77 15.90 15.98 16.06 16.15 15.33 13.65 13.15 13.65 12.39 10.65
DISTANZE PARZIALI PROGETTO	4.91 2.55 3.24 2.75 1.20 1.23 2.53 1.88 2.61

SEZIONE n.9
PROGRESSIVA 0+200.00
SCALA 1:200
Q.R. =0.00

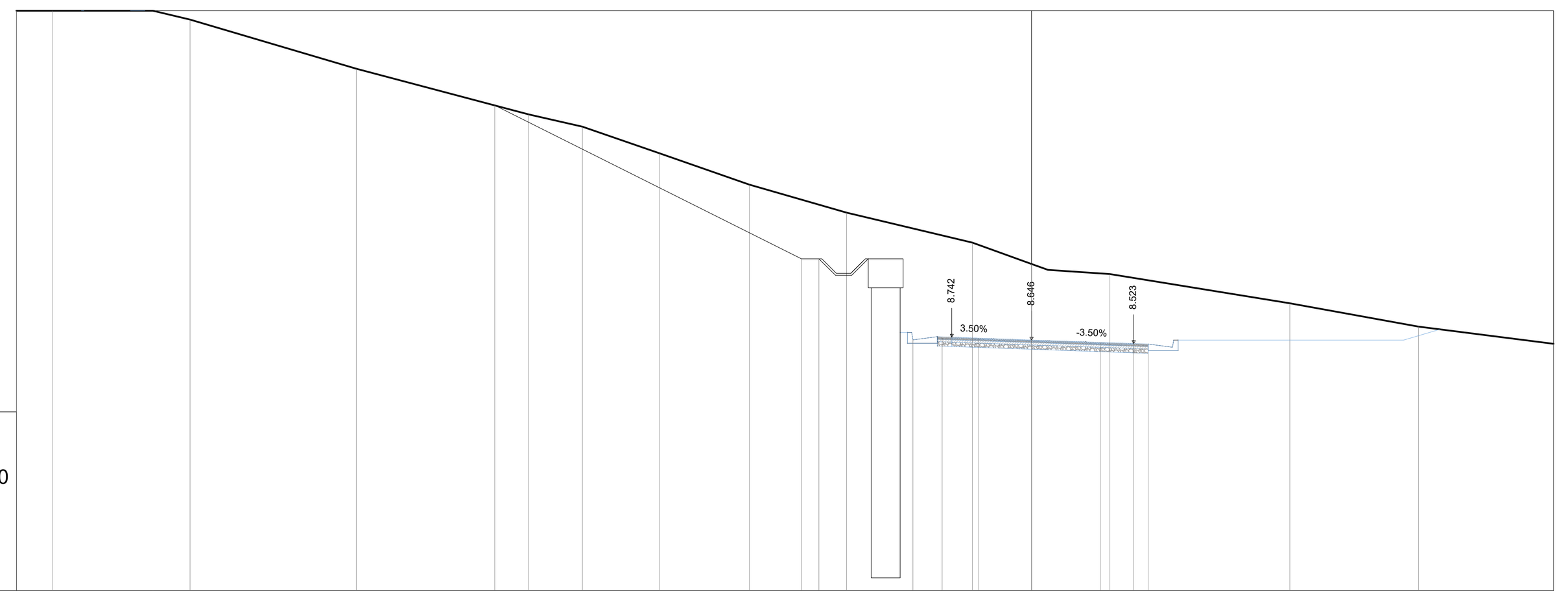

PROGRESSIVA TERRENO	-35.00 -33.75 -30.30 -29.02 -23.28 -17.34 -15.49 -12.84 -9.73 -6.38 -2.04 2.70 8.91 13.34 18.00
DISTANZE PARZIALI TERRENO	3.35 1.28 5.73 5.94 1.85 2.65 3.11 3.35 4.34 2.04 2.13 6.20 4.44 4.66
QUOTE TERRENO	-35.00 20.00 20.00 19.69 18.00 16.42 16.00 15.09 14.00 13.03 12.00 11.27 10.92 9.92 9.11 18.00
PROGRESSIVE PROGETTO	-32.77 -32.00 -30.90 -29.87 -28.03 -26.53 -23.03 -15.86 -14.53 -11.01 -4.09 -3.08 -1.82 2.37 3.52 4.02
QUOTE PROGETTO	20.00 19.50 20.00 19.65 18.68 18.94 17.19 13.93 13.90 12.14 8.65 8.75 8.71 8.65 8.56 8.52 8.51
DISTANZE PARZIALI PROGETTO	1.28 3.50 6.50 1.33 3.52 6.48 1.82 2.37 1.15

SEZIONE n.12
PROGRESSIVA 0+275.00
SCALA 1:200
Q.R. =0.00

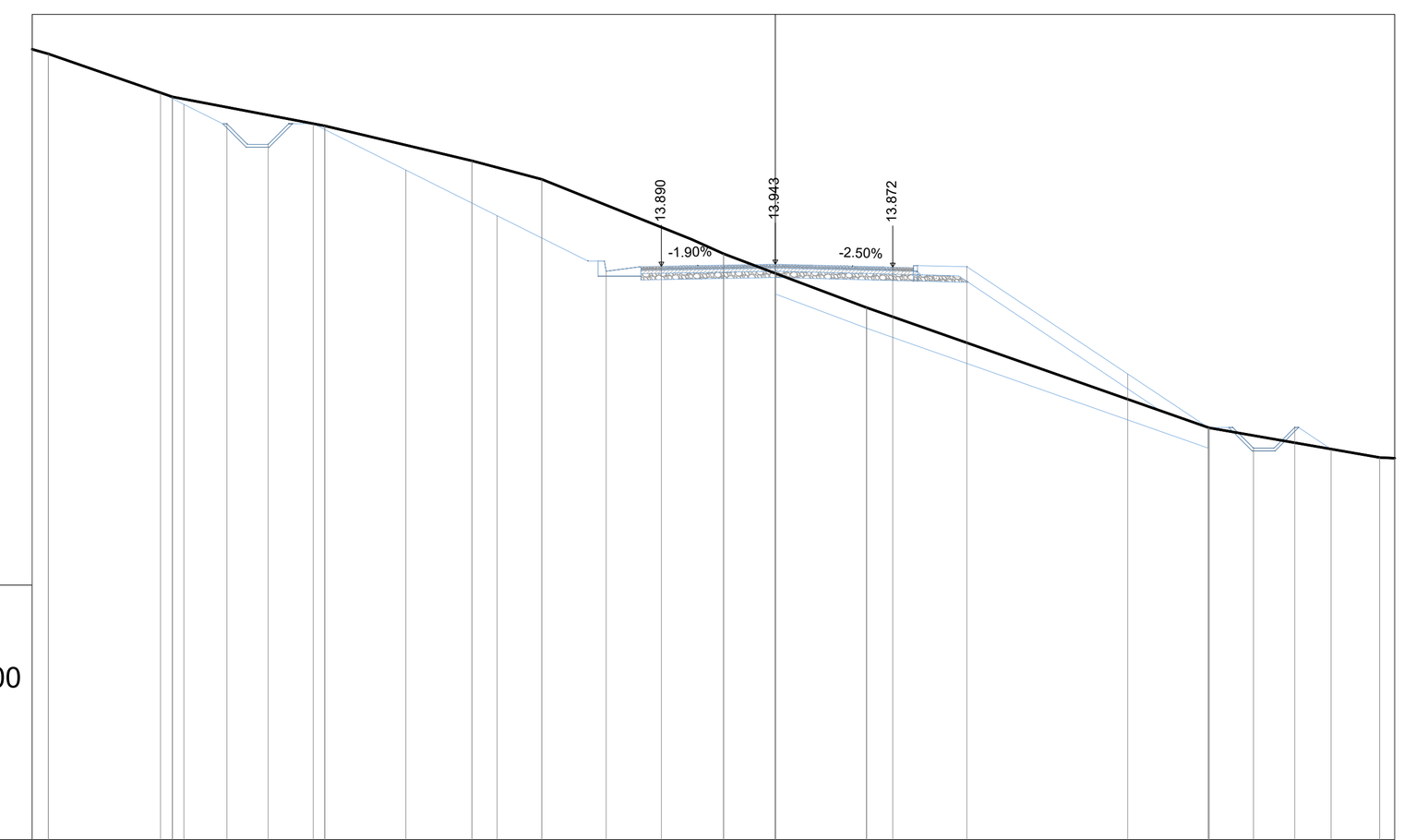

PROGRESSIVA TERRENO	-18.00 -17.61 -14.61 -10.92 -7.35 -5.66 -1.25 0.00 2.21 10.51 14.64 15.00
DISTANZE PARZIALI TERRENO	3.00 3.69 3.56 1.69 3.64 1.25 2.21 8.30 4.13
QUOTE TERRENO	-18.00 19.04 18.00 17.29 16.45 16.00 14.20 13.72 12.89 9.98 9.26 15.00
PROGRESSIVE PROGETTO	-14.90 -14.32 -13.29 -12.29 -11.19 -8.95 -6.74 -4.10 -2.76 0.00 2.84 4.64 8.54 10.48 11.58 12.58 13.46
QUOTE PROGETTO	18.10 17.81 17.35 16.85 17.35 16.23 15.12 13.77 13.89 13.94 13.87 13.88 11.28 9.99 9.49 9.99 9.47
DISTANZE PARZIALI PROGETTO	2.24 2.21 2.20 2.76 2.84 1.20 3.89 1.94

SEZIONE n.22
PROGRESSIVA 0+350.00
SCALA 1:200
Q.R. =10.00

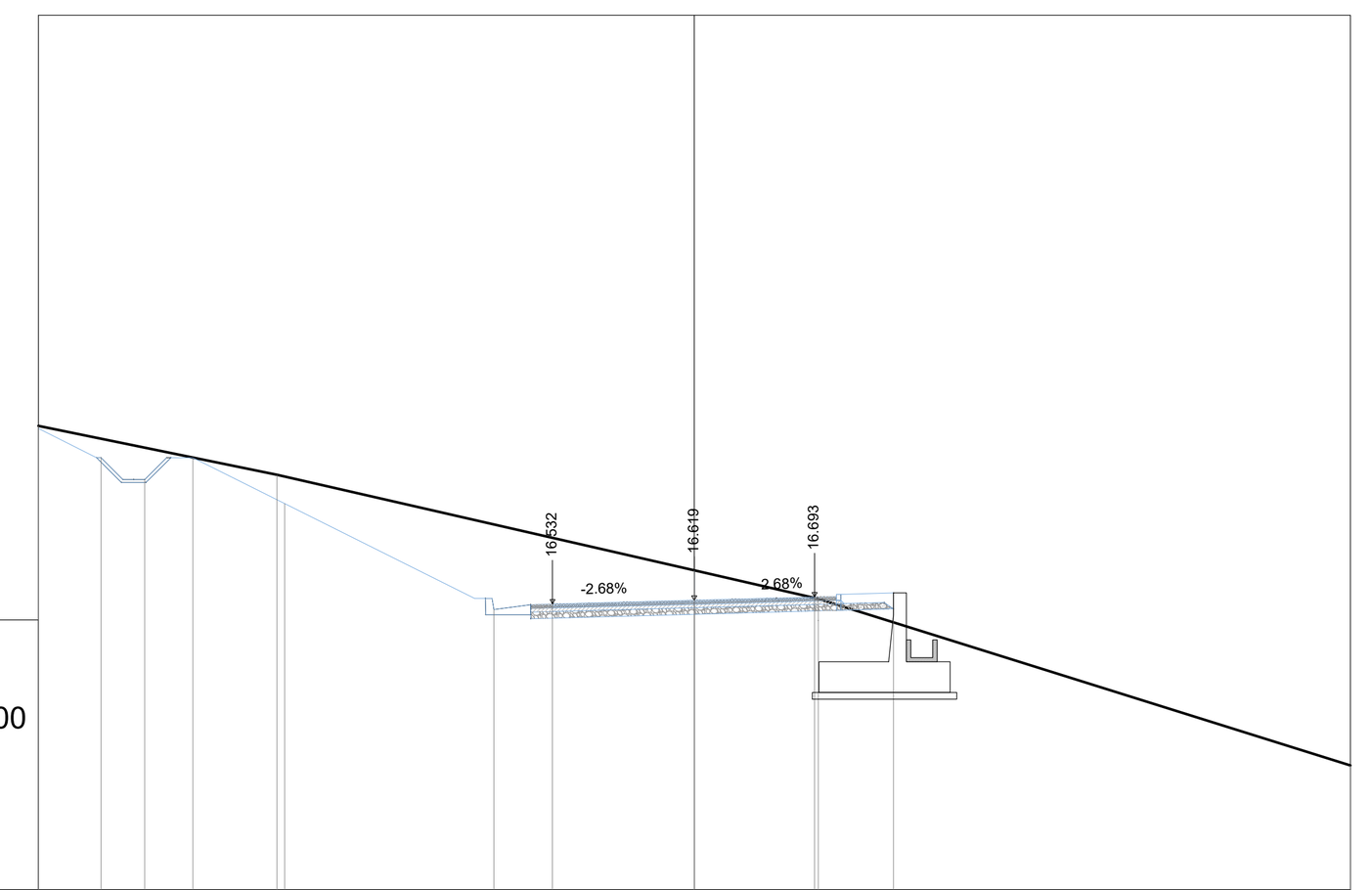

PROGRESSIVA TERRENO	-15.00 -9.54 0.00 2.83 15.00
DISTANZE PARZIALI TERRENO	5.46 9.54 2.83 12.17
QUOTE TERRENO	-15.00 19.49 17.30 16.66 15.00
PROGRESSIVE PROGETTO	-15.00 -13.57 -12.57 -11.47 -9.37 -4.58 -3.24 0.00 2.75 4.55 6.45 7.55 8.55 10.60
QUOTE PROGETTO	20.55 19.88 19.38 19.88 18.83 16.41 16.53 16.62 16.69 16.79 15.52 15.02 15.52 14.22
DISTANZE PARZIALI PROGETTO	1.33 2.10 4.35 3.24 2.75 1.20 1.28 1.31

SEZIONE n.10
PROGRESSIVA 0+225.00
SCALA 1:200
Q.R. =0.00

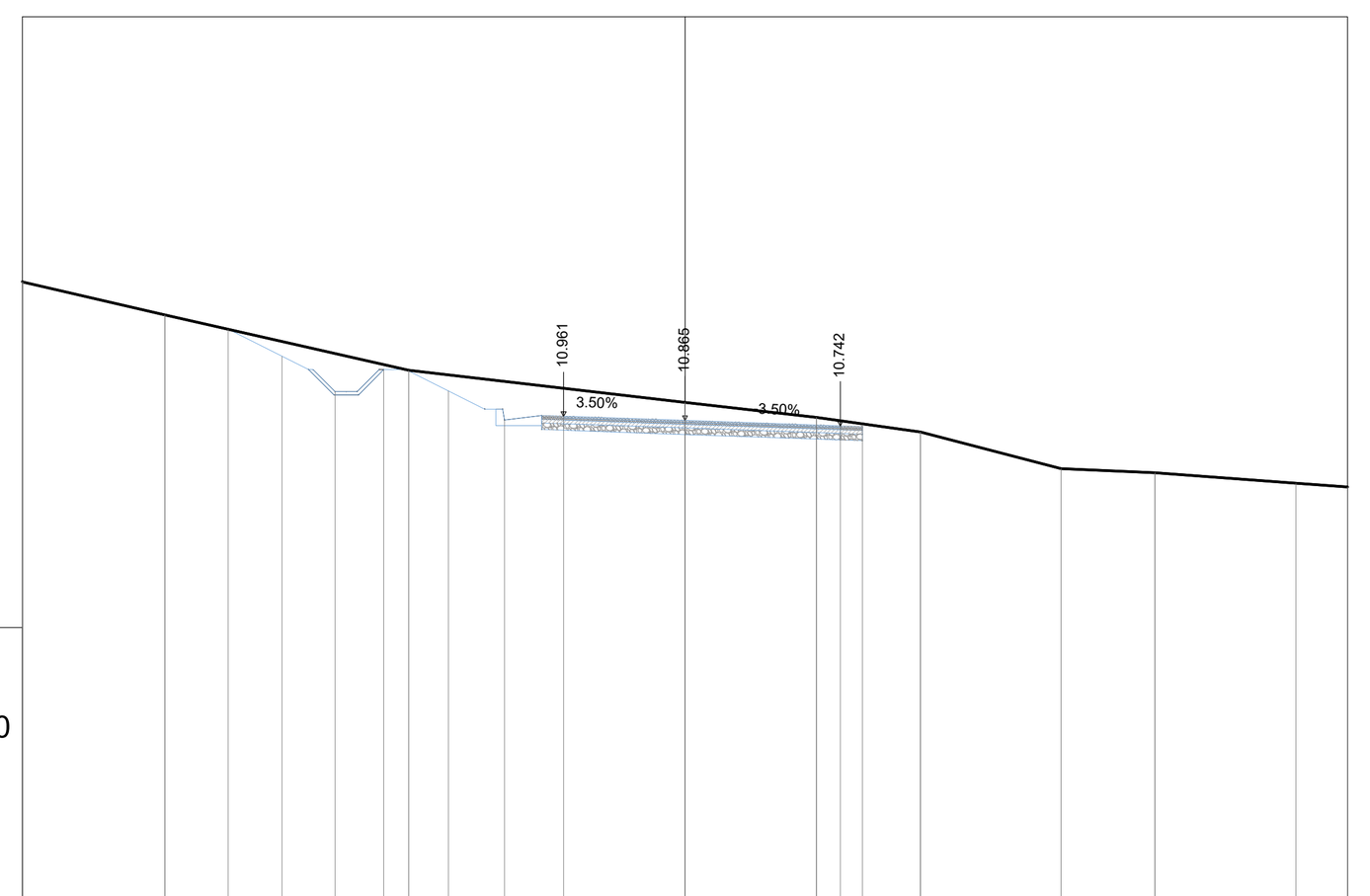

PROGRESSIVA TERRENO	-15.00 -11.78 -6.26 2.97 5.33 8.51 10.64 13.83 15.00
DISTANZE PARZIALI TERRENO	3.21 5.52 6.26 2.97 2.36 3.18 2.12 3.19 1.17
QUOTE TERRENO	-15.00 13.25 12.00 11.28 10.93 10.61 9.77 9.68 9.44 15.00
PROGRESSIVE PROGETTO	-10.35 -9.12 -7.92 -6.82 -5.36 -4.09 -2.75 0.00 3.51 4.01
QUOTE PROGETTO	12.93 12.32 11.51 12.01 11.53 10.87 10.96 10.87 10.74 10.72
DISTANZE PARZIALI PROGETTO	0.96 2.75 3.51

SEZIONE n.13
PROGRESSIVA 0+300.00
SCALA 1:200
Q.R. =10.00

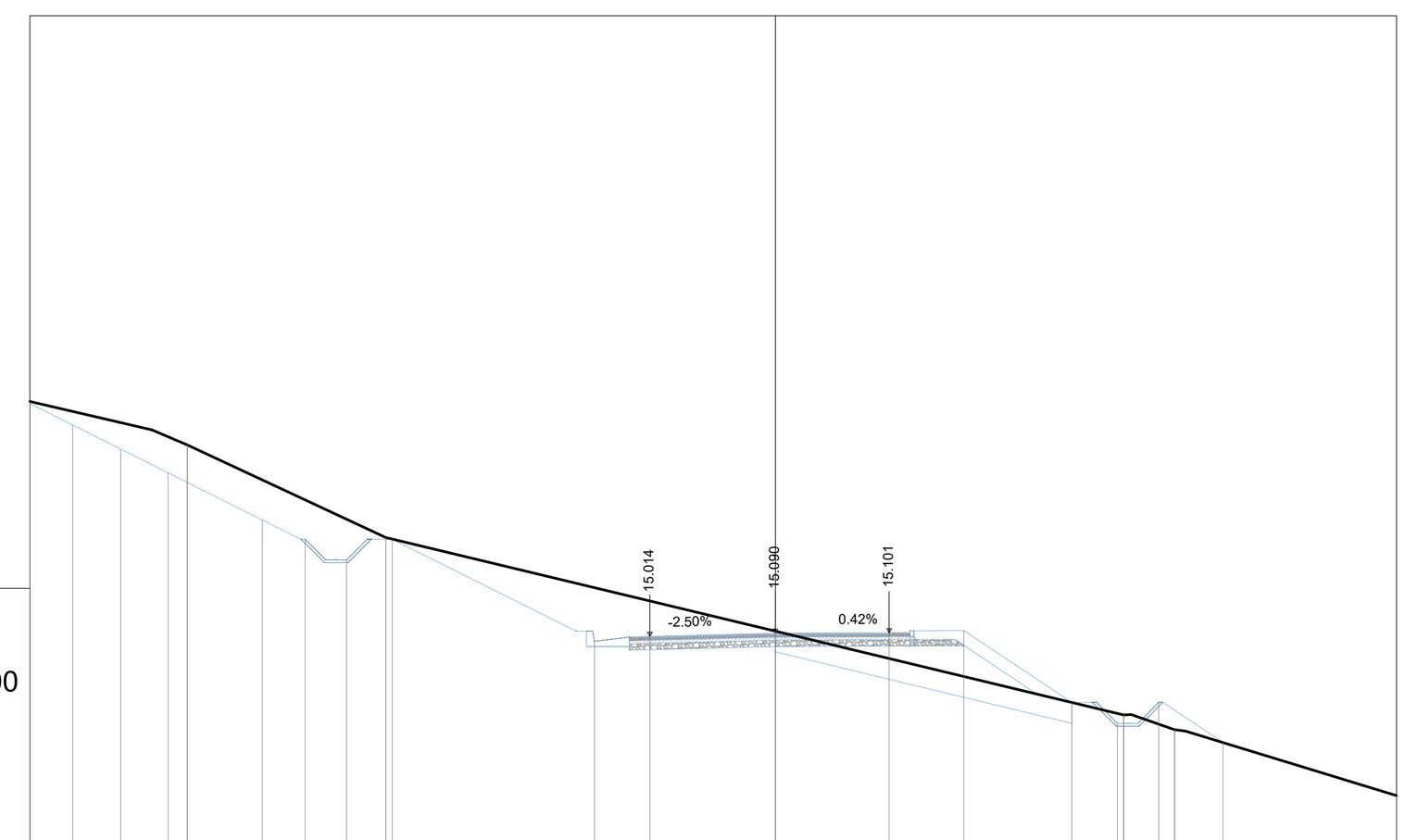

PROGRESSIVA TERRENO	-18.00 -14.19 -9.40 8.41 9.64 15.00
DISTANZE PARZIALI TERRENO	2.95 4.79 9.40 8.41 1.05 5.10
QUOTE TERRENO	-18.00 19.64 17.40 15.14 13.12 12.76 15.00
PROGRESSIVE PROGETTO	-18.00 -16.96 -15.80 -14.66 -12.39 -11.35 -10.35 -9.25 -4.37 -3.03 2.75 4.55 7.16 8.26 9.26 10.80
QUOTE PROGETTO	20.64 20.12 19.54 18.97 17.83 17.36 16.86 17.36 14.89 15.01 15.09 15.10 15.16 13.42 12.92 13.42 12.45
DISTANZE PARZIALI PROGETTO	2.28 4.44 3.03 2.75 1.20 2.61 1.45

SEZIONE n.23
PROGRESSIVA 0+375.00
SCALA 1:200
Q.R. =10.00

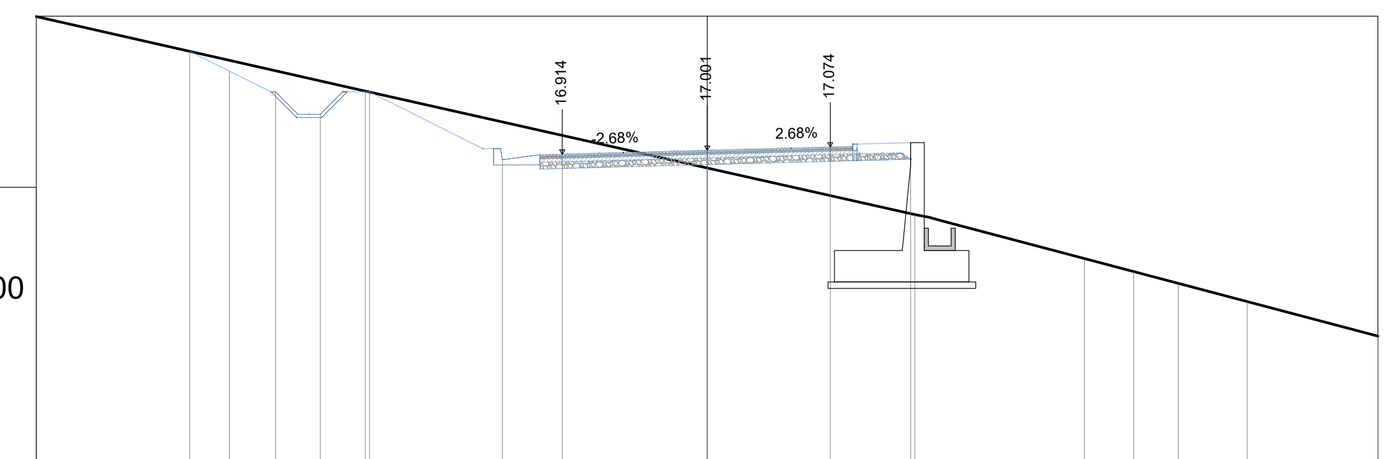

PROGRESSIVA TERRENO	-15.00 -7.65 0.00 4.64 15.00
DISTANZE PARZIALI TERRENO	7.35 7.65 4.64 9.74
QUOTE TERRENO	-15.00 18.33 16.61 15.56 15.00
PROGRESSIVE PROGETTO	-11.57 -10.69 -9.65 -8.65 -7.55 -4.58 -3.24 2.75 4.55 8.44 9.54 10.54 12.08
QUOTE PROGETTO	19.22 18.77 18.31 17.81 18.31 16.79 16.91 17.00 17.07 17.17 14.58 14.08 14.58 13.62
DISTANZE PARZIALI PROGETTO	0.94 2.53 3.24 2.75 1.20 3.89 1.44

COMMITTENTE:

RFI RETE FERROVIARIA ITALIANA
GRUPPO FERROVIE DELLO STATO ITALIANE

PROGETTAZIONE:

ITALFERR
GRUPPO FERROVIE DELLO STATO ITALIANE

LINEA CATANIA - SIRACUSA

DIREZIONE TECNICA

U.O. Progettazione linee nodi e armamento

PROGETTO DI FATTIBILITA' TECNICO ECONOMICA

Bypass di Augusta

VIABILITA'
NV02 - Variante Viabilità di accesso all'area litoranea zona contrada Pisone
Sezioni trasversali correnti tav 2 di 3

SCALA : 1:200

COMMESSA	LOTTO	FASE	ENTE	TIPO DOC.	OPERA/DISCIPLINA	PROGR.	REV.
RS60	00	R	13	W9	NV0200	002	B

Revis.	Descrizione	Redatto	Data	Verificato	Data	Approvato	Data	Autorizzato / Data
B	Integrazioni spontanee per VIA	M.Puglisi	Giugno 2023	M.Puglisi	Giugno 2023	P.Carlesimo	Giugno 2023	V.Conforti Giugno 2023

File: RS60_00_R_13_W9_NV0200_002_B.dwg — *n. Elab.:* XXX