

REGIONE
MOLISE



Provincia
CAMPOBASSO



Comuni:
Acquaviva Collecroce
San Felice del Molise
Tavenna

IMPIANTO EOLICO DI POTENZA PARI A 60,00 MW

RICHIEDENTE

V-RIDIUM WIND MOLISE 1 S.r.l.

Viale Giorgio Ribotta, 21
00144 Roma (RM)
P. IVA: 16672771009



Titolo Elaborato:

VERIFICA INTERFERENZE CON LA NAVIGAZIONE AEREA

Codice Progetto:

ITW2AC

Sviluppo progetto:

NRG PLUS ITALIA S.r.l.

Piazza Ettore Troilo, 27
65127 Pescara (PE)
e-mail: mdedonno@nrgplus.global

BELL FIX PLUS S.r.l.

Via Tancredi Normanno, 13
72023 Mesagne (BR)
e-mail: elettrico@bellfixplus.it

Codice Elaborato:

R.33



Progettazione:

STUDIO ISITREN

dott. ing. Gianluca PANTILE

INGEGNERIA DEI SISTEMI E DELLE INFRASTRUTTURE
PER LA TRANSIZIONE ENERGETICA

Ordine Ing. Brindisi n. 803
Via Del Lavoro, 15/D - 72100 Brindisi (BR)

pantile.gianluca@ingpec.eu

info@isitren.com

cell. +39 347 1939994 - tel./fax +39 0831 548001

Timbro e firma:



Scala N.A. in A4

Data	Revisione	DESCRIZIONE	Elaborazione	Verifica e controllo
10.05.2023	0	PRIMA EMISSIONE	ing. Gianluca PANTILE	ing. Maurizio DE DONNO
REVISIONI				

DICHIARAZIONE

Il sottoscritto **ing. Gianluca PANTILE**, nato a Brindisi (BR) il 31/12/1969, con Studio Professionale in Brindisi (BR) alla Via Del Lavoro, 15/D, C.F: **PNTGLC69T31B180P**, P.IVA: **01215430740**, iscritto all'**Ordine degli Ingegneri della Provincia di Brindisi (BR) al numero 803**,

premesse che

- la Società **V-RIDIUM WIND MOLISE 1 S.r.l.**, con sede in Via Giorgio Ribotta, 21 – 00144 Roma (RM) risulta soggetto Proponente di una iniziativa finalizzata alla realizzazione e messa in esercizio, in aree agricole dei Comuni di Acquaviva Collecroce (CB), San Felice del Molise (CB) e Tavenna (CB), di un **Impianto Eolico costituito da n. 10 aerogeneratori (WTG) tripala ad asse orizzontale di marca VESTAS, modello V150 ciascuno della potenza di 6,0 MW e di altezza totale s.l.t. pari a 223 metri, per una potenza complessiva di 60,00 MW**, il quale sarà collegato alla RTN di TERNA S.p.A. in antenna a 36 kV con una nuova Stazione Elettrica di trasformazione 380/150/36 kV della RTN da inserire in entra-esce sulla linea RTN a 380 kV "Larino-Gissi";
- la realizzazione dell'impianto di produzione impone di valutarne la compatibilità con la navigazione aerea ai sensi dell'art. 709, comma 2 del *Codice della Navigazione*, ossia di verificare se esso possa o meno costituire ostacolo o pericolo per la navigazione aerea;
- al fine di limitare il numero delle istanze di valutazione ai soli casi di effettivo interesse aeronautico, ENAC ed ENAV hanno messo a punto una procedura di verifica preliminare dell'interesse aeronautico (cfr. documento *VERIFICA PRELIMINARE – VERIFICA POTENZIALI OSTACOLI E PERICOLI PER LA NAVIGAZIONE AEREA – REV0* del Febbraio 2015) e reso disponibile online sul sito ENAV un apposito TOOL DI PREANALISI;
- qualora dalle verifiche preliminari condotte non dovesse emergere alcuna interferenza delle opere in progetto con la navigazione aerea, ossia non dovesse rilevarsi alcun interesse aeronautico delle opere medesime, il progettista può rilasciare, in qualità di tecnico abilitato, una apposita asseverazione che ne attesti l'esclusione dall'iter valutativo;
- qualora dalle verifiche preliminari condotte dovessero emergere interferenze delle opere in progetto con la navigazione aerea, ossia dovesse rilevarsi un interesse aeronautico delle opere medesime, si dovrà procedere con la prevista valutazione di compatibilità ostacoli con la navigazione aerea acquisendo il parere tecnico dell'ENAV per poi acquisire, a conclusione della relativa istruttoria, l'autorizzazione da parte di ENAC alla realizzazione delle opere,


in qualità di progettista delle opere in argomento,

DICHIARA

- di aver eseguito in data 26/04/2023 le verifiche preliminari dell'eventuale interesse aeronautico utilizzando il predetto TOOL DI PREANALISI disponibile tra i Servizi Online del sito internet www.enav.it e di aver rilevato, come peraltro evincesi dal report generato dal TOOL stesso e qui di seguito allegato (Allegato 1), che ciascuno dei n 5 aerogeneratori (ostacoli):
 1. non presenta alcuna interferenza con aeroporti e con sistemi di comunicazione/navigazione/RADAR di ENAV S.p.A.;
 2. è oggetto di pubblicazione per le caratteristiche fisiche (>100 metri o 45 metri sull'acqua);
 3. è da sottoporre all'iter valutativo secondo le previste modalità.
- che, stanti le predette risultanze delle verifiche preliminari condotte, come evincesi dalla documentazione qui allegata (Allegato 2), la Società V-RIDIUM WIND MOLISE 1 S.r.l. ha provveduto a presentare l'istanza prot. MWEB_2023_0698Ver.1 secondo le modalità di trasmissione previste.

Brindisi (BR), 10/05/2023

ing. Gianluca PANTILE




REPUBBLICA ITALIANA
MINISTERO DELL'INTERNO
CARTA DI IDENTITÀ / IDENTITY CARD
 COMUNE DI / MUNICIPALITY
 BRINDISI

CA46875NS


COGNOME / SURNAME
 PANTILE
 NOME / NAME
 GIANLUCA
 LUOGO E DATA DI NASCITA
 PLACE AND DATE OF BIRTH
 BRINDISI (BR) 31.12.1969
 SESSO / SEX
 M
 STATURA / HEIGHT
 183
 EMISSIONE / ISSUING
 27.12.2022
 FIRMA DEL TITOLARE
 HOLDER'S SIGNATURE


CITTADINANZA / NATIONALITY
 ITA
 SCADENZA / EXPIRY
 31.12.2031

 798687




REPUBBLICA ITALIANA
TESSERA SANITARIA
 CARTA REGIONALE DEI SERVIZI

A.Cx. 2021
 CARTA NAZIONALE DEI SERVIZI


 Codice Fiscale **PNTGLC69T31B180P** Sesso **M**

Cognome **PANTILE**
 Nome **GIANLUCA**
 Luogo di nascita **BRINDISI**
 Data di scadenza **03/01/2028** Provincia **BR** Data di nascita **31/12/1969**

Dati sanitari regionali

 REGIONE PUGLIA

Allegato 1

REPORT

Richiedente

Nome/Società:	V-RIDIUM WIND MOLISE 1 S.r.l.	Cognome/Rag.	V-RIDIUM WIND MOLISE 1 S.r.l.
C.F./P.IVA:	16672771009	Comune	ROMA
Provincia	RM	CAP:	00144
Indirizzo:	VIALE GIORGIO RIBOTTA	N° Civico:	21
Mail:	PEC:		
Telefono:	Cellulare:		
Fax :			

Tecnico

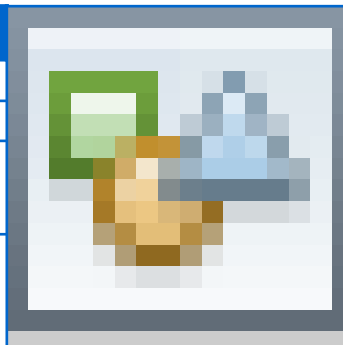
Nome:	GIANLUCA	Cognome:	PANTILE
Matricola:	803	Albo:	INGEGNERI DI BRINDISI

Ostacolo: Parco Eolico - Aerogeneratore singolo

Materiale: Acciaio e materiali compositi

Ostacolo posizionato nel Centro Abitato

Presenza ostacolo con altezza AGL uguale o superiore a 60 m entro raggio 200 m



Gruppo Geografico

MOLISE-CB-SAN FELICE DEL MOLISE-SAN FELICE DEL MOLISE

Nr	Latitudine wgs84	Longitudine wgs84	Quota terreno	Altezza al Top	Elevazione al Top	Raggio
6	41° 54' 5.74" N	14° 43' 44.19" E	235.0 m	223.0 m	458.0 m	75.0 m
	Nessuna interferenza rilevata per gli aeroporti e i sistemi di comunicazione/navigazione/RADAR di ENAV S.p.A.Ostacolo oggetto di pubblicazione per le caratteristiche fisiche (>100 m o 45 sull'acqua). Da sottoporre all'iter valutativo. Per i restanti criteri selettivi fare riferimento al documento "Verifica Preliminare" (www.enac.gov.it)					
7	41° 54' 24.71" N	14° 42' 39.02" E	213.0 m	223.0 m	436.0 m	75.0 m
	Nessuna interferenza rilevata per gli aeroporti e i sistemi di comunicazione/navigazione/RADAR di ENAV S.p.A.Ostacolo oggetto di pubblicazione per le caratteristiche fisiche (>100 m o 45 sull'acqua). Da sottoporre all'iter valutativo. Per i restanti criteri selettivi fare riferimento al documento "Verifica Preliminare" (www.enac.gov.it)					
10	41° 55' 1.49" N	14° 43' 5.9" E	293.0 m	223.0 m	516.0 m	75.0 m
	Nessuna interferenza rilevata per gli aeroporti e i sistemi di comunicazione/navigazione/RADAR di ENAV S.p.A.Ostacolo oggetto di pubblicazione per le caratteristiche fisiche (>100 m o 45 sull'acqua). Da sottoporre all'iter valutativo. Per i restanti criteri selettivi fare riferimento al documento "Verifica Preliminare" (www.enac.gov.it)					

Gruppo Geografico

MOLISE-CB-TAVENNA-TAVENNA

Nr	Latitudine wgs84	Longitudine wgs84	Quota terreno	Altezza al Top	Elevazione al Top	Raggio
8	41° 54' 45.83" N	14° 43' 29.91" E	274.0 m	223.0 m	497.0 m	75.0 m
	Nessuna interferenza rilevata per gli aeroporti e i sistemi di comunicazione/navigazione/RADAR di ENAV S.p.A.Ostacolo oggetto di pubblicazione per le caratteristiche fisiche (>100 m o 45 sull'acqua). Da sottoporre all'iter valutativo. Per i restanti criteri selettivi fare riferimento al documento "Verifica Preliminare" (www.enac.gov.it)					
9	41° 55' 7.72" N	14° 43' 34.48" E	293.0 m	223.0 m	516.0 m	75.0 m
	Nessuna interferenza rilevata per gli aeroporti e i sistemi di comunicazione/navigazione/RADAR di ENAV S.p.A.Ostacolo oggetto di pubblicazione per le caratteristiche fisiche (>100 m o 45 sull'acqua). Da sottoporre all'iter valutativo. Per i restanti criteri selettivi fare riferimento al documento "Verifica Preliminare" (www.enac.gov.it)					

Gruppo Geografico		MOLISE-CB-ACQUAVIVA COLLECROCE-ACQUAVIVA COLLECROCE				
Nr	Latitudine wgs84	Longitudine wgs84	Quota terreno	Altezza al Top	Elevazione al Top	Raggio
1	41° 52' 43.16" N	14° 43' 50.08" E	331.0 m	223.0 m	554.0 m	75.0 m
Nessuna interferenza rilevata per gli aeroporti e i sistemi di comunicazione/navigazione/RADAR di ENAV S.p.A.Ostacolo oggetto di pubblicazione per le caratteristiche fisiche (>100 m o 45 sull'acqua). Da sottoporre all'iter valutativo. Per i restanti criteri selettivi fare riferimento al documento "Verifica Preliminare" (www.enac.gov.it)						
2	41° 53' 1.28" N	14° 44' 4.18" E	317.0 m	223.0 m	540.0 m	75.0 m
Nessuna interferenza rilevata per gli aeroporti e i sistemi di comunicazione/navigazione/RADAR di ENAV S.p.A.Ostacolo oggetto di pubblicazione per le caratteristiche fisiche (>100 m o 45 sull'acqua). Da sottoporre all'iter valutativo. Per i restanti criteri selettivi fare riferimento al documento "Verifica Preliminare" (www.enac.gov.it)						
3	41° 53' 1.94" N	14° 45' 13.07" E	331.0 m	223.0 m	554.0 m	75.0 m
Nessuna interferenza rilevata per gli aeroporti e i sistemi di comunicazione/navigazione/RADAR di ENAV S.p.A.Ostacolo oggetto di pubblicazione per le caratteristiche fisiche (>100 m o 45 sull'acqua). Da sottoporre all'iter valutativo. Per i restanti criteri selettivi fare riferimento al documento "Verifica Preliminare" (www.enac.gov.it)						
4	41° 53' 27.1" N	14° 45' 2.12" E	285.0 m	223.0 m	508.0 m	75.0 m
Nessuna interferenza rilevata per gli aeroporti e i sistemi di comunicazione/navigazione/RADAR di ENAV S.p.A.Ostacolo oggetto di pubblicazione per le caratteristiche fisiche (>100 m o 45 sull'acqua). Da sottoporre all'iter valutativo. Per i restanti criteri selettivi fare riferimento al documento "Verifica Preliminare" (www.enac.gov.it)						
5	41° 53' 45.45" N	14° 44' 33.23" E	247.0 m	223.0 m	470.0 m	75.0 m
Nessuna interferenza rilevata per gli aeroporti e i sistemi di comunicazione/navigazione/RADAR di ENAV S.p.A.Ostacolo oggetto di pubblicazione per le caratteristiche fisiche (>100 m o 45 sull'acqua). Da sottoporre all'iter valutativo. Per i restanti criteri selettivi fare riferimento al documento "Verifica Preliminare" (www.enac.gov.it)						

Allegato 2

Da: vrwmolise1srl@legalmail.it
Inviato: mercoledì 10 maggio 2023 16:35
A: protocollo@pec.enac.gov.it; funzione.psa@pec.enav.it
Oggetto: V-RIDIUM WIND MOLISE 1 S.r.l. - Trasmissione Istanza di valutazione e relativi allegati
Allegati: WEBMODULE-signed.pdf; Istanza di valutazione.pdf

Spett.li:

ENAC - Direzione Operazioni Sud

ENAV - Direzione Servizi Navigazione Aerea - Funzione Progettazione Spazi Aerei

Vogliate acquisire la documentazione di cui in oggetto allegata alla presente.

Distinti saluti.

V-RIDIUM WIND MOLISE 1 S.r.l.

--

Da: posta-certificata@pec.aruba.it
Inviato: mercoledì 10 maggio 2023 16:35
A: vrwmolise1srl@legalmail.it
Oggetto: CONSEGNA: V-RIDIUM WIND MOLISE 1 S.r.l. - Trasmissione Istanza di valutazione e relativi allegati
Allegati: daticert.xml; postacert.eml (1,85 MB)
Firmato da: posta-certificata@pec.aruba.it

Ricevuta di avvenuta consegna

Il giorno 10/05/2023 alle ore 16:34:48 (+0200) il messaggio "V-RIDIUM WIND MOLISE 1 S.r.l. - Trasmissione Istanza di valutazione e relativi allegati" proveniente da "vrwmolise1srl@legalmail.it" ed indirizzato a "protocollo@pec.enac.gov.it" è stato consegnato nella casella di destinazione.
Identificativo messaggio: 3F914F7F.037D1EDB.0615FF10.F8F80451.posta-certificata@legalmail.it

Da: Posta Certificata Legalmail <posta-certificata@legalmail.it>
Inviato: mercoledì 10 maggio 2023 16:35
A: vrwmolise1srl@legalmail.it
Oggetto: CONSEGNA: V-RIDIUM WIND MOLISE 1 S.r.l. - Trasmissione Istanza di valutazione e relativi allegati
Allegati: postacert.eml (1,85 MB); daticert.xml
Firmato da: posta-certificata@legalmail.it

Ricevuta di avvenuta consegna

Il giorno 10/05/2023 alle ore 16:34:47 (+0200) il messaggio "V-RIDIUM WIND MOLISE 1 S.r.l. - Trasmissione Istanza di valutazione e relativi allegati" proveniente da "vrwmolise1srl@legalmail.it" ed indirizzato a "funzione.psa@pec.enav.it" è stato consegnato nella casella di destinazione.

Questa ricevuta, per Sua garanzia, è firmata digitalmente e la preghiamo di conservarla come attestato della consegna del messaggio alla casella destinataria.

Identificativo messaggio: 3F914F7F.037D1EDB.0615FF10.F8F80451.posta-certificata@legalmail.it

Delivery receipt

The message "V-RIDIUM WIND MOLISE 1 S.r.l. - Trasmissione Istanza di valutazione e relativi allegati" sent by "vrwmolise1srl@legalmail.it", on 10/05/2023 at 16:34:47 (+0200) and addressed to "funzione.psa@pec.enav.it", was delivered by the certified email system.

As a guarantee to you, this receipt is digitally signed. Please keep it as certificate of delivery to the specified mailbox.

Message ID: 3F914F7F.037D1EDB.0615FF10.F8F80451.posta-certificata@legalmail.it

A: ENAC--
protocollo@pec.enac.gov.it

A: ENAV S.p.A.
Operations
Operational and Consulting Services
Aeronautical Design, simulation and AIM

Protocollo: **MWEB_2023_0698Ver.1**

Data: **10/05/2023**

Oggetto: Istanza di valutazione Parco Eolico - aerogeneratore di proprietà di V-RIDIUM WIND MOLISE 1 S.r.l. , nel comune di ACQUAVIVA COLLECROCE (CB), in località ACQUAVIVA COLLECROCE - **MWEB_2023_0698 ver. 1**

Il sottoscritto **SERGIO CHIERICONI**, nato a **ROMA (RM)**, il **26/04/1967**, in qualità di **AMMINISTRATORE UNICO** di V-RIDIUM WIND MOLISE 1 S.r.l., codice fiscale 16672771009 / partita IVA 16672771009, nel presentare istanza per il rilascio dell'autorizzazione da parte della competente autorità aeronautica per l'intervento descritto in oggetto, consapevole delle sanzioni penali previste in caso di dichiarazioni mendaci e per le ipotesi di falsità in atti e dichiarazioni, come previste dall'art. 76 del D.P.R. n. 445 del 28 Dicembre 2000, sotto la propria responsabilità, ai sensi e per gli effetti degli artt. 46 e 47 del D.P.R. citato,

DICHIARA

- di prendere atto che i sopra citati dati anagrafici e fiscali saranno utilizzati per l'emissione della relativa fattura
- che le notizie riportate nella presente istanza rispondono alla realtà di fatto e che il progetto e i relativi allegati inseriti in formato digitale nella sezione "*Richiesta valutazione*" del portale web dell'ENAV S.p.A., sono riproduzioni conformi agli atti originali depositati e disponibili presso la ns. sede;
- che i dati tecnici inseriti nella sezione "*Richiesta valutazione*" del portale web dell'ENAV S.p.A., sono conformi a quanto riportato nel documento "Lista dei dati di progetto";
- di voler delegare, in qualità di professionista e/o tecnico abilitato, a trasmettere via PEC la presente dichiarazione e la restante documentazione (solo nel caso in cui l'intestatario dell'indirizzo PEC utilizzato per l'inoltro sia persona diversa dal dichiarante).

Cordiali saluti.

Data, 10/05/2023

Firma



Allegati:

- fotocopia di un documento di identità del dichiarante
- modello riepilogativo n° MWEB_2023_0698 ver. 1
- ricevuta di avvenuto pagamento (solo per ENAC)



DATA DI SCADENZA
26 APR 2024

AV 1775337

1923 144 - OCLV - ROMA

REPUBBLICA ITALIANA



COMUNE DI
ROMA

CARTA D'IDENTITÀ


N.° AV 1775337

DI

CHIERICONI

SERGIO

Cognome... **CHIERICONI**
Nome... **SERGIO**
nato il... **26/04/1967**
(atto n. **01960**, P. **1**, S. **A12**)
a... **ROMA** ()
Cittadinanza... **ITALIANA**
Residenza... **ROMA**
VIA DEL CASALE DEGLI INGLESI N.12 P13
Via... **IN.12**
Stato civile... **CONIUGATO**
Professione...
CONNOTATI E CONTRASSEGNI SALIENTI
Statura... **1,70**
Capelli... **Brizzolati**
Occhi... **Castani**
Segni particolari...
.....
.....



Firma del titolare... *Sergio Chiericoni*
.....
ROMA il **20 NOV 2013**
IL SINDACO
Impronta del dito indice sinistro
LA Rosella Chiericoni
Rosella Chiericoni

Richiedente

Nome	V-RIDIUM WIND MOLISE 1 S.r.l.	Cognome		C.F./P.IVA	16672771009
Citta	ROMA	Provincia	RM	CAP	00144
Indirizzo	VIALE GIORGIO RIBOTTA			NR	21
Email	marco.protani@greenvolt.com		PEC	vrwmolise1srl@legalmail.it	
Telefono	3936002432	Cellulare	3936002432	Fax	

Proprietario

Nome	V-RIDIUM WIND MOLISE 1 S.r.l.	Cognome		C.F./P.IVA	16672771009
Citta	ROMA	Provincia	RM	CAP	00144
Indirizzo	VIALE GIORGIO RIBOTTA			NR	21
Email	marco.protani@greenvolt.com		PEC	vrwmolise1srl@legalmail.it	
Telefono	3936002432	Cellulare	3936002432	Fax	

Tecnico

Nome	GIANLUCA	Cognome	PANTILE
Nome Registro	INGEGNERI DELLA PROVINCIA DI BRINDISI	Numero Registro	803

Dati Ostacolo

Tipologia Ostacolo	Parco Eolico - aerogenerator e	Altro Tipo		Materiale	ACCIAIO E MATERIALI COMPOSITI
---------------------------	--------------------------------------	-------------------	--	------------------	----------------------------------

Risultati

Nr	Latitudine WGS84	Longitudin e WGS84	Quota terreno (m)	Altezza al top (m)	Elevazione al top (m)	Raggio (m)	Franco verticale (m)	Aeroporto più vicino	Radioassistenz a più vicina
	Regione: MOLISE	Provincia: CB	Città: ACQUA VIVA COLLEC ROCE	Località : ACQUA VIVA COLLEC ROCE					
1	41°52'43.1 600" N	14°43'50.0 500" E	331.00	223.00	554.00	75.00	.00		
2	41°53'01.2 800" N	14°44'04.1 800" E	317.00	223.00	540.00	75.00	.00		



3	41°53'01.9 400" N	14°45'13.0 700" E	331.00	223.00	554.00	75.00	.00		
4	41°53'27.1 000" N	14°45'02.1 200" E	285.00	223.00	508.00	75.00	.00		
5	41°53'45.4 500" N	14°44'33.2 300" E	247.00	223.00	470.00	75.00	.00		
6	41°54'05.7 400" N	14°43'44.1 900" E	235.00	223.00	458.00	75.00	.00		
7	41°54'24.7 100" N	14°42'39.0 200" E	213.00	223.00	436.00	75.00	.00		
8	41°54'45.8 300" N	14°43'29.9 100" E	274.00	223.00	497.00	75.00	.00		
9	41°55'07.7 200" N	14°43'34.4 800" E	293.00	223.00	516.00	75.00	.00		
10	41°55'01.4 900" N	14°43'05.9 000" E	293.00	223.00	516.00	75.00	.00		



Nota



La scrivente Società V-RIDIUM WIND MOLISE1 S.r.l., facendo seguito al versamento dell'importo di Euro 94,00 per Diritti di prestazione per "Valutazione ostacoli alla Navigazione Aerea" come da Fattura Codice 277067 n. BC3/9670 del 10/05/2023, inoltra apposita istanza di attivazione dell'iter di valutazione con riferimento alla realizzazione e messa in esercizio di un Impianto Eolico della potenza di 60,00 MW in agro dei Comuni di Acquaviva Collecroce (CB), San Felice del Molise (CB) e Tavenna (CB).

Documenti Allegati

Nr	Nome	Descrizione
1	EnVentus_Platform_Brochure.pdf	Altri allegati
2	Cartografia IGM.pdf	Cartografia IGM 1:25000
3	Elaborato architettonico.pdf	Elaborato architettonico / Profilo
4	Foto aerea.pdf	Immagine satellitare

Data 10/05/2023

Firma e timbro del Progettista / del Tecnico abilitato.....



Firmato digitalmente da
GIANLUCA PANTILE
- INGEGNERE

CN = PANTILE -
INGEGNERE GIANLUCA
C = IT

ENAC
Viale del Castro Pretorio, 118
00185 Roma
centr. +39 06 44596-1
CODICE FISCALE 97158180584
U.O. BC3 - Ufficio Fatturazione

Spett.le
V-RIDIUM WIND MOLISE 1 S.R.L.

VIALE GIORGIO RIBOTTA 21
00144 ROMA (RM)

P.IVA 16672771009

PEC: VRWMOLISE1SRL@LEGALMAIL.IT

Codice: 277067	Fattura Nr. BC3/9670	del	10/05/2023
Prestazioni fuori campo applicazione I.V.A. per mancanza presupposto soggettivo (Telegr. Ministero Finanze prot. N. 527201 del 19-2-1973)			

Dare per quanto sotto descritto:

Articolo	Descrizione	Importo
N50-5	Diritti di prestazione per "Valutazione ostacoli alla Navigazione Aerea - Alla seguente fattura potrebbe seguire Fattura di conguaglio.	90,00
N07-1	Spese e diritti accessori (maggiorazione del 2% per spese indicate nell'art.7 comma1)	1,80

RIEPILOGO:

Totali	91,80
Arrotondamento	0,20
Bollo	2,00
Totale quietanza	94,00



La presente fattura è stata saldata in data 10/05/2023

Bollo assolto in modo virtuale (aut. Direz. Reg. entrate Lazio N. 135047/98 del 30/11/1998)