

REGIONE
MOLISE



Provincia
CAMPOBASSO



Comuni:

Acquaviva Collecroce

San Felice del Molise

Tavenna

IMPIANTO EOLICO DI POTENZA PARI A 60,00 MW

RICHIEDENTE

V-RIDIUM WIND MOLISE 1 S.r.l.

Viale Giorgio Ribotta, 21
00144 Roma (RM)
P. IVA: 16672771009



Titolo Elaborato:

ELABORATO GRAFICO DEL PIANO PARTICELLARE DI ESPROPRIO

Codice Progetto:

ITW2AC

Sviluppo progetto:

NRG PLUS ITALIA S.r.l.

Piazza Ettore Troilo, 27
65127 Pescara (PE)
e-mail: mdedonno@nrgplus.global

BELL FIX PLUS S.r.l.

Via Tancredi Normanno, 13
72023 Mesagne (BR)
e-mail: elettrico@bellfixplus.it

Codice Elaborato:

T.37



Progettazione:

ing. Cosimo TOTARO
Ordine Ing. Brindisi n. 1718
Via G. Di Vittorio, 2
72023 Mesagne (BR)
totaro.cosimo@ingpec.eu
tel. +39 349 8947480

Timbro e firma:


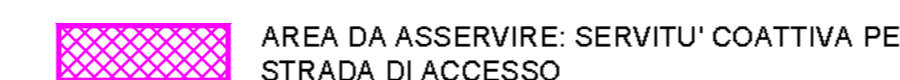
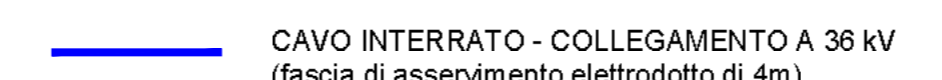
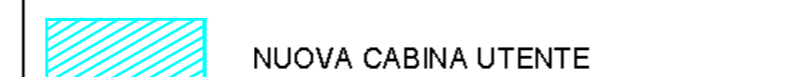
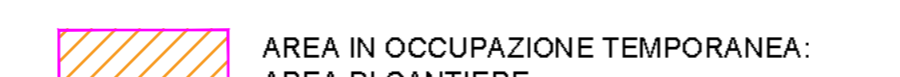
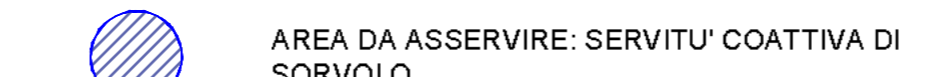
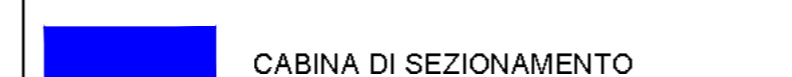
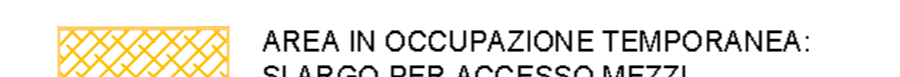
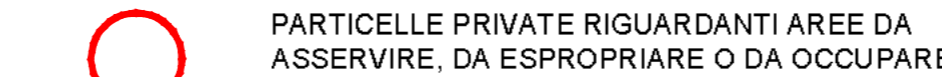

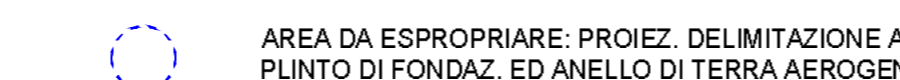


Scala 1:10.000 in A0 e 1:4.000 in A1

Data	Revisione	DESCRIZIONE	Elaborazione	Verifica e controllo
10.05.2023	0	PRIMA EMISSIONE	ing. Cosimo TOTARO	ing. Maurizio DE DONNO
REVISIONI				

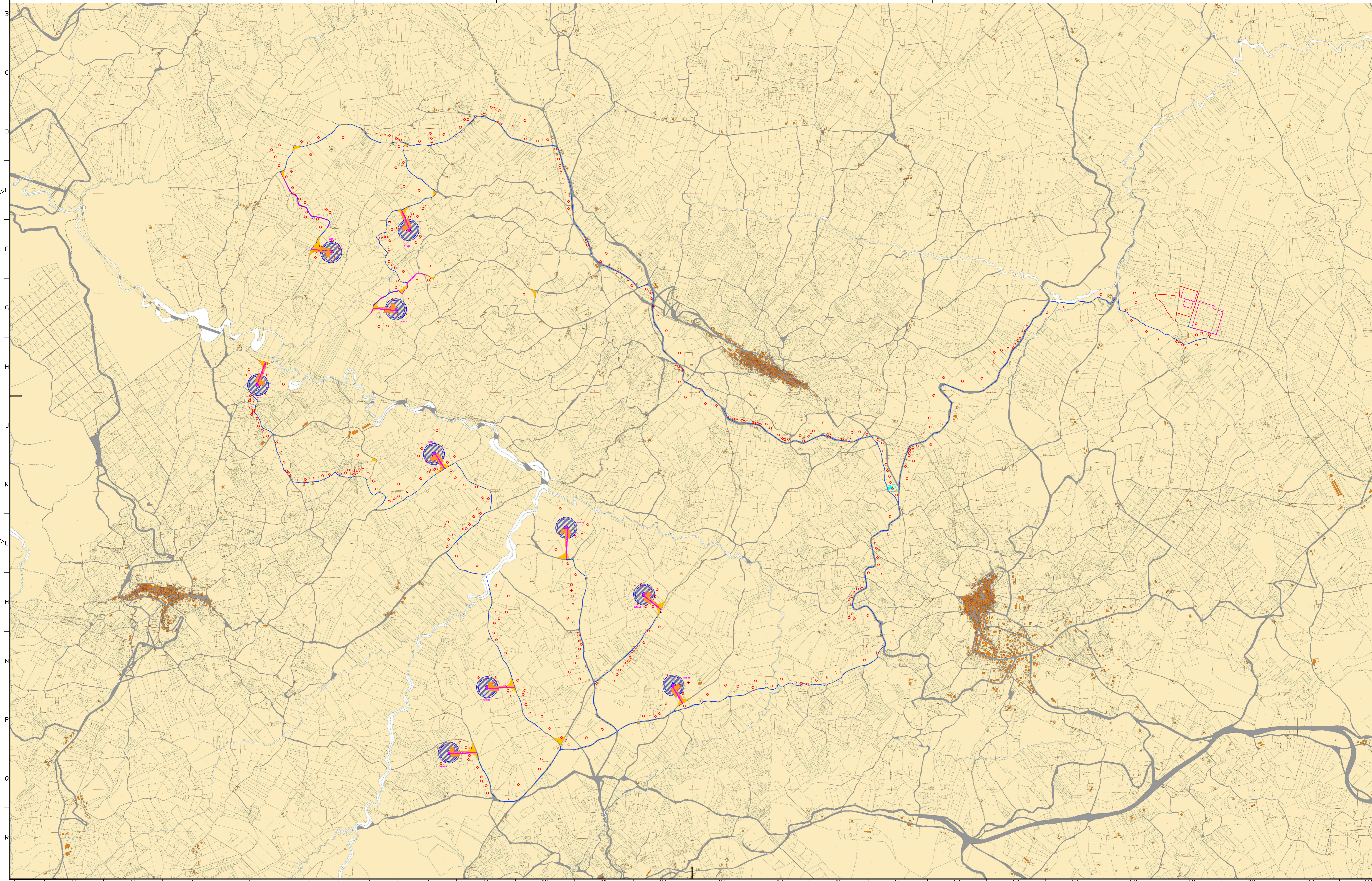
IMPIANTO EOLICO DI POTENZA
PARI A 60,00 MW
RICHIEDENTE
V-RIDIUM WIND MOLISE 1 S.r.l.
Viale Giorgio Ribotta, 21
00144 Roma (RM)
P. IVA: 16673111007
v-ridium

LEGENDA

- | | | |
|--|---|--|
|  NUOVA STAZIONE ELETTRICA DI RETE |  AREA DA ASSERVIRE: SERVITU' COATTIVA PER STRADA DI ACCESSO |  CAVO INTERRATO - COLLEGAMENTO A 36 kV (fascia di asservimento elettrodoto di 4m) |
|  NUOVA CABINA UTENTE |  AREA IN OCCUPAZIONE TEMPORANEA: AREA DI CANTIERE |  AREA DA ASSERVIRE: SERVITU' COATTIVA DI SORVOLO |
|  CABINA DI SEZIONAMENTO |  AREA IN OCCUPAZIONE TEMPORANEA: SLARGO PER ACCESSO MEZZI |  PARTICELLE PRIVATE RIGUARDANTI AREE DA ASSERVIRE, DA ESPROPRIARE O DA OCCUPARE TEMPORANEAMENTE |
|  AREA DA ESPROPRIARE: PIAZZOLA DEFINITIVA |  AREA DA ESPROPRIARE: PROIEZ. DELIMITAZIONE AREA PLINTO DI FONDAZ. ED ANELLO DI TERRA AEROGENERATORE | |



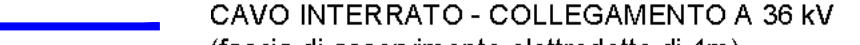








**PIANO PARTICELLARE DI
ESPROPRIO -
INQUADRAMENTO GENERALE**

TAVOLA T.37
scala 1:10.000
Formato A1

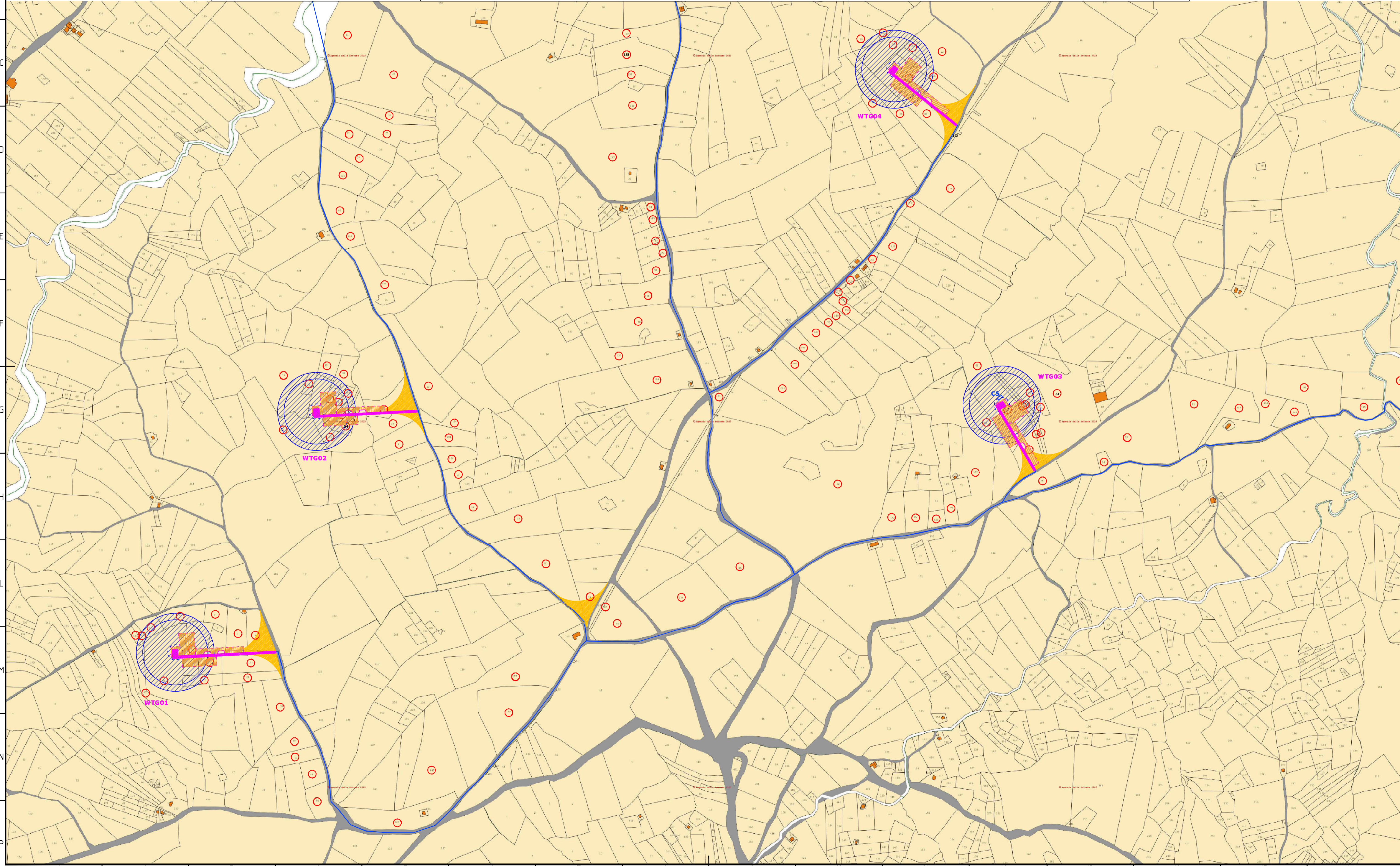


IMPIANTO EOLICO DI POTENZA PARI A 60,00 MW
 RICHIEDENTE
V-RIDIUM WIND MOLISE 2 S.r.l.
 Viale Giorgio Ribotta, 21
 00144 Roma (RM)
 P. IVA: 16673111007


LEGENDA





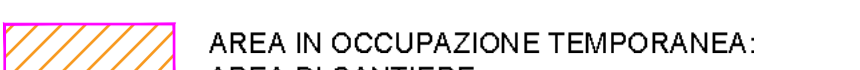





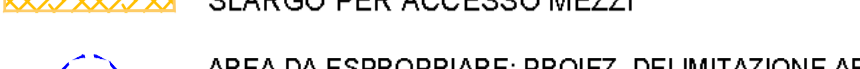
- | | | | | | |
|--|--|---|---|---|--|
|  | NUOVA STAZIONE ELETTRICA DI RETE |  | AREA DA ASSERVIRE: SERVITU' COATTIVA PER STRADA DI ACCESSO |  | CAVO INTERRATO - COLLEGAMENTO A 36 KV (fascia di asservimento elettrodotto di 4m) |
|  | NUOVA CABINA UTENTE |  | AREA IN OCCUPAZIONE TEMPORANEA: AREA DI CANTIERE |  | AREA DA ASSERVIRE: SERVITU' COATTIVA DI SORVELO |
|  | CABINA DI SEZIONAMENTO |  | AREA IN OCCUPAZIONE TEMPORANEA: SLARGO PER ACCESSO MEZZI |  | PARTICELLE PRIVATE RIGUARDANTI AREE DA ASSERVIRE, DA ESPROPRIARE O DA OCCUPARE TEMPORANEAMENTE |
|  | AREA DA ESPROPRIARE: PIAZZOLA DEFINITIVA |  | AREA DA ESPROPRIARE: PROIEZ. DELIMITAZIONE AREA PLINTO DI FONDAZ. ED ANELLO DI TERRA AEROGENERATORE | | |

SCHEDA n.1 di 7
TAVOLA T.37
 scala 1:4.000
 Formato A1

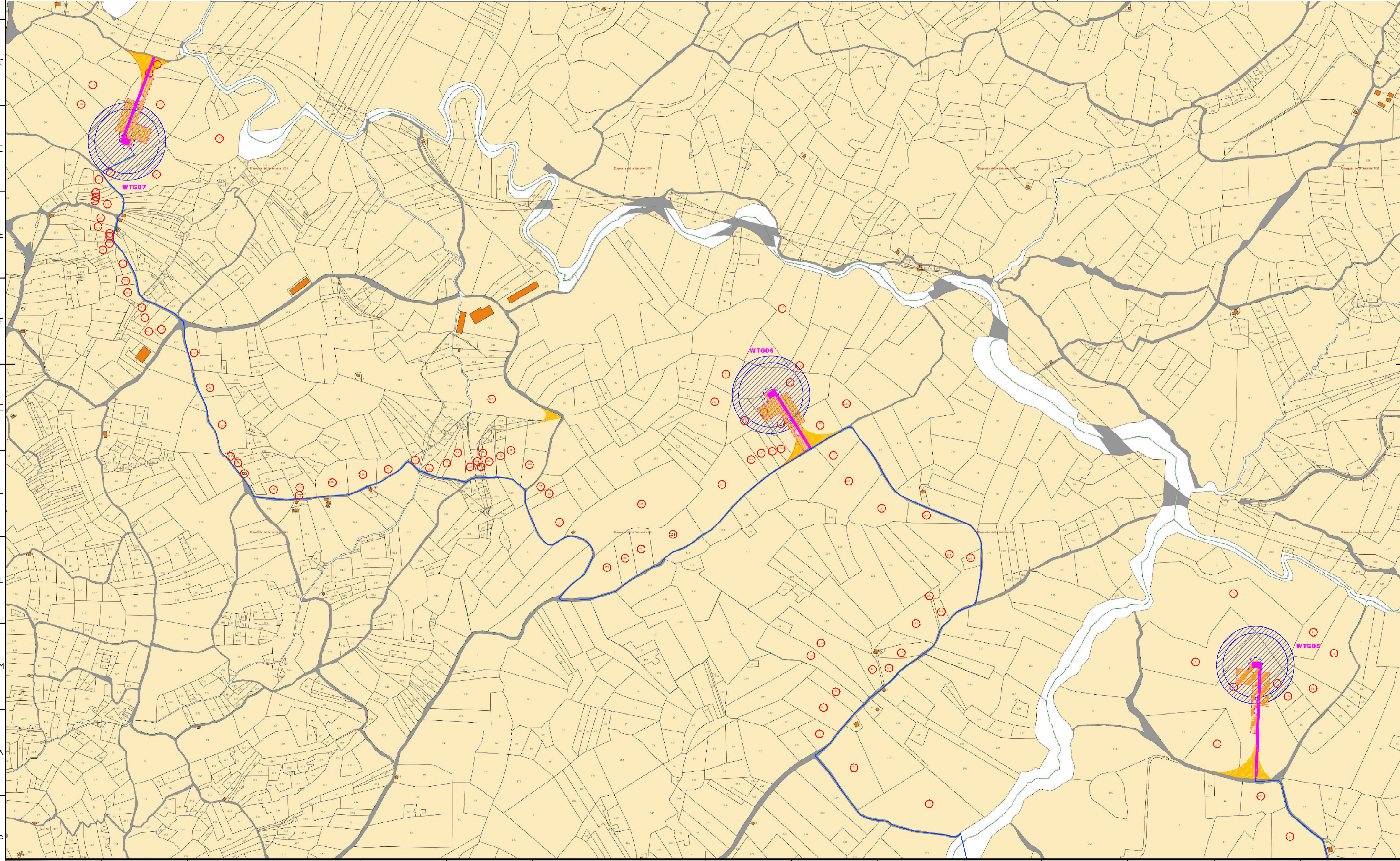


IMPIANTO EOLICO DI POTENZA PARI A 60,00 MW
 RICHIEDENTE
V-RIDIUM WIND MOLISE 2 S.r.l.
 Viale Giorgio Ribotta, 21
 00144 Roma (RM)
 P. IVA: 16673111007


LEGENDA



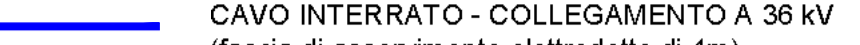


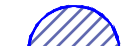





- | | | | | | |
|--|--|---|---|---|--|
|  | NUOVA STAZIONE ELETTRICA DI RETE |  | AREA DA ASSERVIRE: SERVITU' COATTIVA PER STRADA DI ACCESSO |  | CAVO INTERRATO - COLLEGAMENTO A 36 KV (fascia di asservimento elettrodotto di 4m) |
|  | NUOVA CABINA UTENTE |  | AREA IN OCCUPAZIONE TEMPORANEA: AREA DI CANTIERE |  | AREA DA ASSERVIRE: SERVITU' COATTIVA DI SORVOLO |
|  | CABINA DI SEZIONAMENTO |  | AREA IN OCCUPAZIONE TEMPORANEA: SLARGO PER ACCESSO MEZZI |  | PARTICELLE PRIVATE RIGUARDANTI AREE DA ASSERVIRE, DA ESPROPRIARE O DA OCCUPARE TEMPORANEAMENTE |
|  | AREA DA ESPROPRIARE: PIAZZOLA DEFINITIVA |  | AREA DA ESPROPRIARE: PROIEZ. DELIMITAZIONE AREA PLINTO DI FONDAZ. ED ANELLO DI TERRA AEROGENERATORE | | |

SCHEDA n.2 di 7
TAVOLA T.37
 scala 1:4.000
 Formato A1

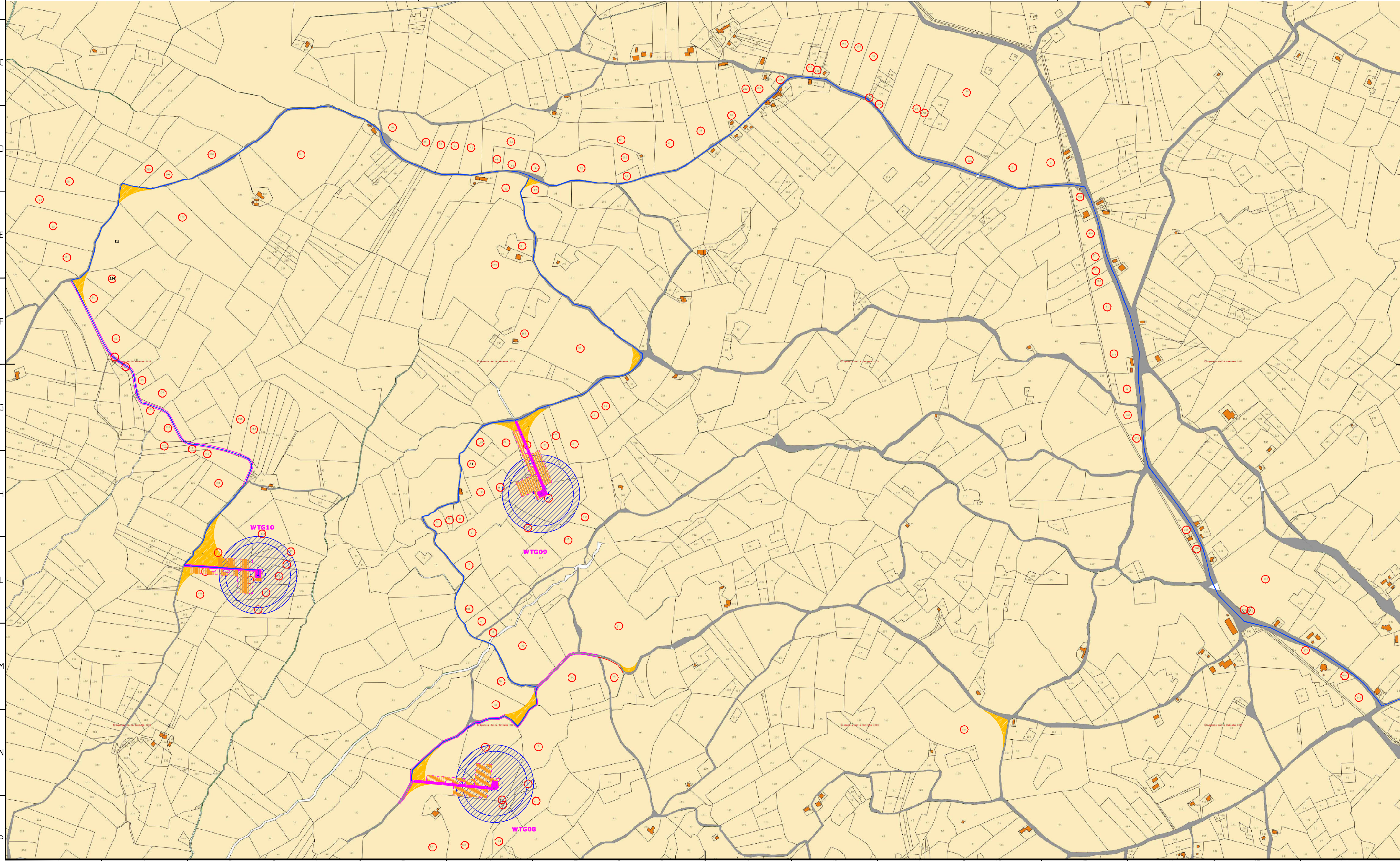


IMPIANTO EOLICO DI POTENZA PARI A 60,00 MW
 RICHIEDENTE
V-RIDIUM WIND MOLISE 2 S.r.l.
 Viale Giorgio Ribotta, 21
 00144 Roma (RM)
 P. IVA: 16673111007


LEGENDA












- | | | | | | |
|--|--|---|---|---|--|
|  | NUOVA STAZIONE ELETTRICA DI RETE |  | AREA DA ASSERVIRE: SERVITU' COATTIVA PER STRADA DI ACCESSO |  | CAVO INTERRATO - COLLEGAMENTO A 36 KV (fascia di asservimento elettrodotto di 4m) |
|  | NUOVA CABINA UTENTE |  | AREA IN OCCUPAZIONE TEMPORANEA: AREA DI CANTIERE |  | AREA DA ASSERVIRE: SERVITU' COATTIVA DI SORVOLO |
|  | CABINA DI SEZIONAMENTO |  | AREA IN OCCUPAZIONE TEMPORANEA: SLARGO PER ACCESSO MEZZI |  | PARTICELLE PRIVATE RIGUARDANTI AREE DA ASSERVIRE, DA ESPROPRIARE O DA OCCUPARE TEMPORANEAMENTE |
|  | AREA DA ESPROPRIARE: PIAZZOLA DEFINITIVA |  | AREA DA ESPROPRIARE: PROIEZ. DELIMITAZIONE AREA PLINTO DI FONDAZ. ED ANELLO DI TERRA AEROGENERATORE | | |

SCHEDA n.3 di 7
TAVOLA T.37
 scala 1:4.000
 Formato A1

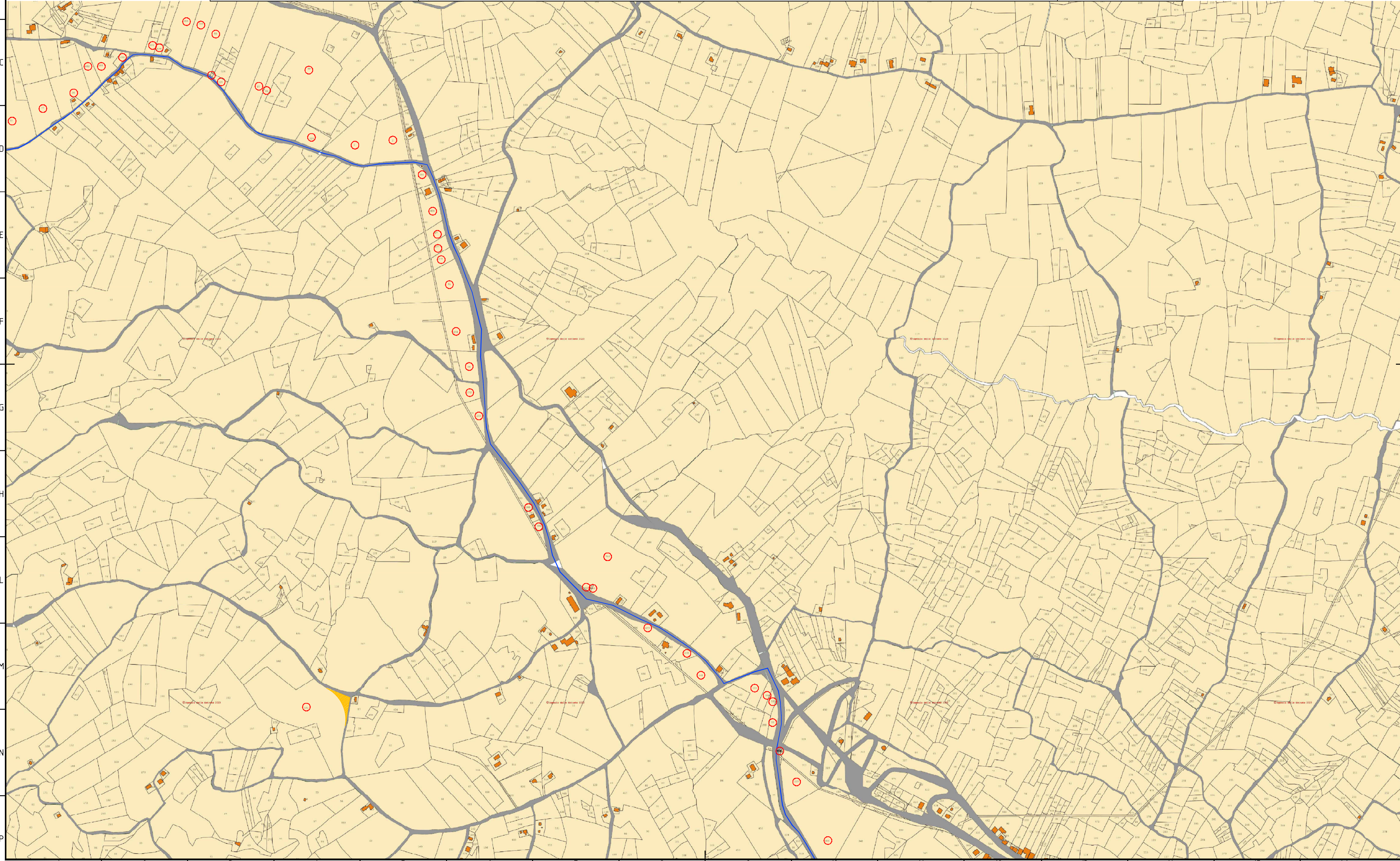


**IMPIANTO EOLICO DI POTENZA
PARI A 60,00 MW**
RICHIEDENTE
V-RIDIUM WIND MOLISE 2 S.r.l.
Viale Giorgio Ribotta, 21
00144 Roma (RM)
P. IVA: 16673111007


LEGENDA












- | | | | | | |
|---|--|---|---|---|--|
|  | NUOVA STAZIONE ELETTRICA DI RETE |  | AREA DA ASSERVIRE: SERVITU' COATTIVA PER STRADA DI ACCESSO |  | CAVO INTERRATO - COLLEGAMENTO A 36 KV (fascia di asservimento elettrodotto di 4m) |
|  | NUOVA CABINA UTENTE |  | AREA IN OCCUPAZIONE TEMPORANEA: AREA DI CANTIERE |  | AREA DA ASSERVIRE: SERVITU' COATTIVA DI SORVELO |
|  | CABINA DI SEZIONAMENTO |  | AREA IN OCCUPAZIONE TEMPORANEA: SLARGO PER ACCESSO MEZZI |  | PARTICELLE PRIVATE RIGUARDANTI AREE DA ASSERVIRE, DA ESPROPRIARE O DA OCCUPARE TEMPORANEAMENTE |
|  | AREA DA ESPROPRIARE: PIAZZOLA DEFINITIVA |  | AREA DA ESPROPRIARE: PROIEZ. DELIMITAZIONE AREA PLINTO DI FONDAZ. ED ANELLO DI TERRA AEROGENERATORE | | |

SCHEDA n.4 di 7
TAVOLA T.37
scala 1:4.000
Formato A1



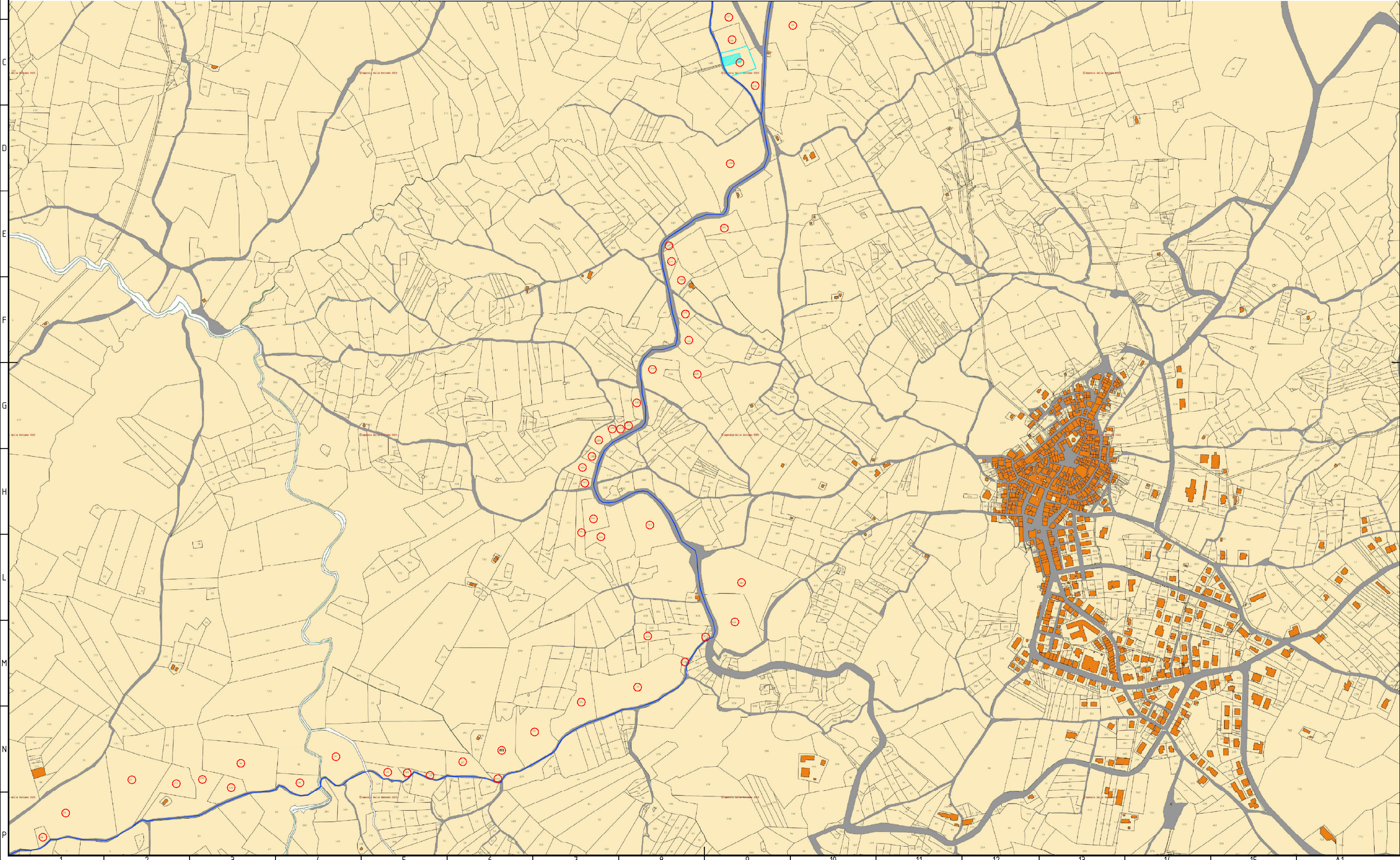
**IMPIANTO EOLICO DI POTENZA
PARI A 60,00 MW**
RICHIEDENTE
V-RIDIUM WIND MOLISE 2 S.r.l.
Viale Giorgio Ribotta, 21
00144 Roma (RM)
P. IVA: 16673111007
v.ridium

LEGENDA

- | | | |
|---|--|---|
|  NUOVA STAZIONE ELETTRICA DI RETE |  AREA DA ASSERVIRE: SERVITU' COATTIVA PER STRADA DI ACCESSO |  CAVO INTERRATO - COLLEGAMENTO A 36 KV (fascia di asservimento elettrodotto di 4m) |
|  NUOVA CABINA UTENTE |  AREA IN OCCUPAZIONE TEMPORANEA: AREA DI CANTIERE |  AREA DA ASSERVIRE: SERVITU' COATTIVA DI SORVOLO |
|  CABINA DI SEZIONAMENTO |  AREA IN OCCUPAZIONE TEMPORANEA: SLARGO PER ACCESSO MEZZI |  PARTICELLE PRIVATE RIGUARDANTI AREE DA ASSERVIRE, DA ESPROPRIARE O DA OCCUPARE TEMPORANEAMENTE |
|  AREA DA ESPROPRIARE: PIAZZOLA DEFINITIVA |  AREA DA ESPROPRIARE: PROIEZ. DELIMITAZIONE AREA PLINTO DI FONDAZ. ED ANELLO DI TERRA AEROGENERATORE | |












SCHEDA n.5 di 7

TAVOLA T.37
scala 1:4.000
Formato A1



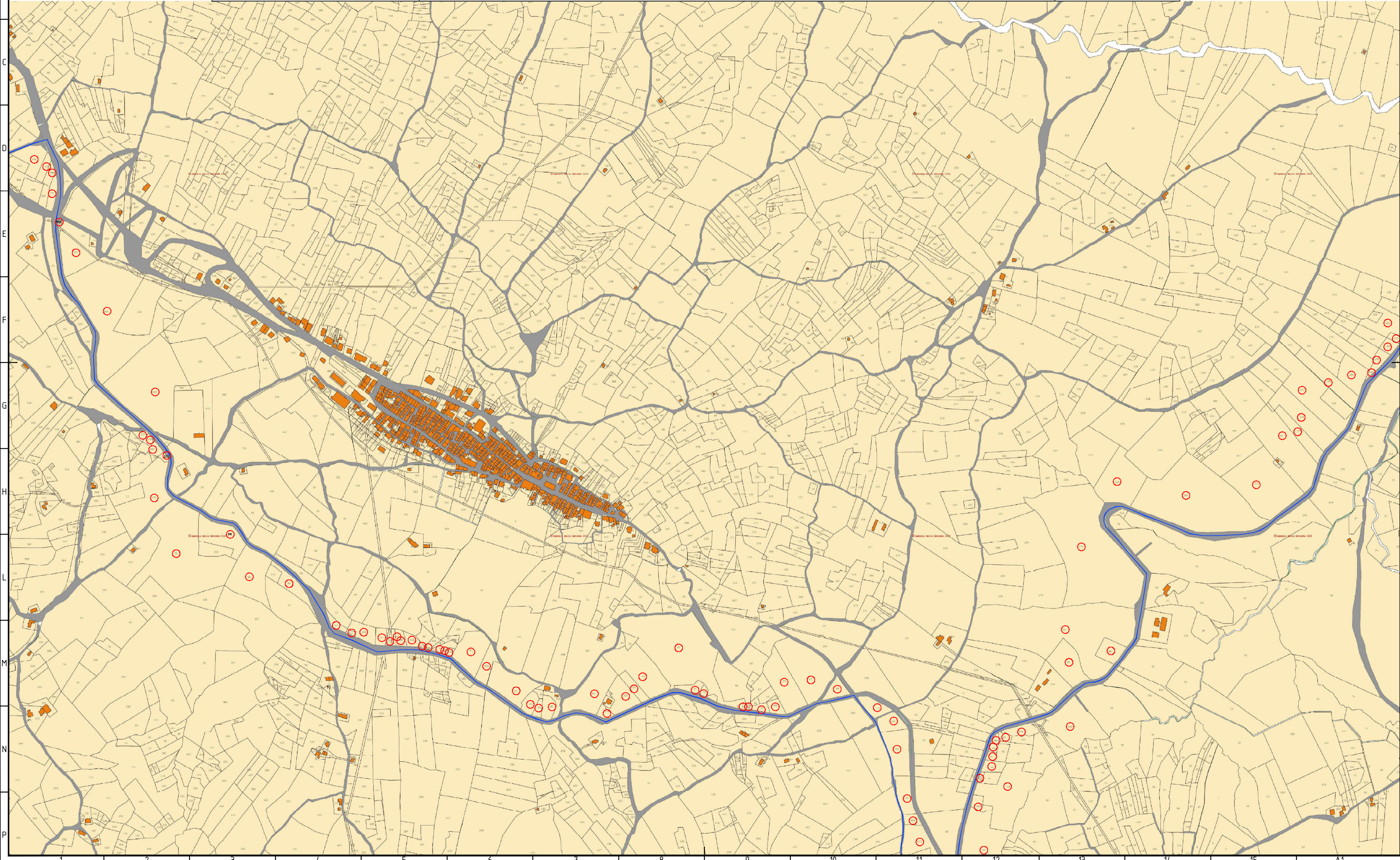
**IMPIANTO EOLICO DI POTENZA
PARI A 60,00 MW**
RICHIEDENTE
V-RIDIUM WIND MOLISE 2 S.r.l.
Viale Giorgio Ribotta, 21
00144 Roma (RM)
P. IVA: 16673111007
v.ridium

LEGENDA

- | | | |
|--|---|--|
|  NUOVA STAZIONE ELETTRICA DI RETE |  AREA DA ASSERVIRE: SERVITU' COATTIVA PER STRADA DI ACCESSO |  CAVO INTERRATO - COLLEGAMENTO A 36 KV (fascia di asservimento elettrodotto di 4m) |
|  NUOVA CABINA UTENTE |  AREA IN OCCUPAZIONE TEMPORANEA: AREA DI CANTIERE |  AREA DA ASSERVIRE: SERVITU' COATTIVA DI SORVOLO |
|  CABINA DI SEZIONAMENTO |  AREA IN OCCUPAZIONE TEMPORANEA: SLARGO PER ACCESSO MEZZI |  PARTICELLE PRIVATE RIGUARDANTI AREE DA ASSERVIRE, DA ESPROPRIARE O DA OCCUPARE TEMPORANEAMENTE |
|  AREA DA ESPROPRIARE: PIAZZOLA DEFINITIVA |  AREA DA ESPROPRIARE: PROIEZ. DELIMITAZIONE AREA PLINTO DI FONDAZ. ED ANELLO DI TERRA AEROGENERATORE | |












SCHEDA n.6 di 7

TAVOLA T.37
scala 1:4.000
Formato A1



**IMPIANTO EOLICO DI POTENZA
PARI A 60,00 MW**
RICHIEDENTE
V-RIDIUM WIND MOLISE 2 S.r.l.
Viale Giorgio Ribotta, 21
00144 Roma (RM)
P. IVA: 16673111007
v.ridium

LEGENDA

- | | | |
|--|--|---|
|  NUOVA STAZIONE ELETTRICA DI RETE |  AREA DA ASSERVIRE: SERVITU' COATTIVA PER STRADA DI ACCESSO |  CAVO INTERRATO - COLLEGAMENTO A 36 KV (fascia di asservimento elettrodotto di 4m) |
|  NUOVA CABINA UTENTE |  AREA IN OCCUPAZIONE TEMPORANEA: AREA DI CANTIERE |  AREA DA ASSERVIRE: SERVITU' COATTIVA DI SORVELO |
|  CABINA DI SEZIONAMENTO |  AREA IN OCCUPAZIONE TEMPORANEA: SLARGO PER ACCESSO MEZZI |  PARTICELLE PRIVATE RIGUARDANTI AREE DA ASSERVIRE, DA ESPROPRIARE O DA OCCUPARE TEMPORANEAMENTE |
|  AREA DA ESPROPRIARE: PIAZZOLA DEFINITIVA |  AREA DA ESPROPRIARE: PROIEZ. DELIMITAZIONE AREA PLINTO DI FONDAZ. ED ANELLO DI TERRA AEROGENERATORE | |

SCHEDA n.7 di 7
TAVOLA T.37
scala 1:4.000
Formato A1

