

Regione



Calabria

COMUNE DI TORRE DI RUGGIERO COMUNE DI CHIARAVALLE CENTRALE



COMUNE DI PETRIZZI



Provincia di



Catanzaro

PROGETTO DEFINITIVO PER LA REALIZZAZIONE DI UN IMPIANTO EOLICO COSTITUITO DA 10 AEROGENERATORI DA REALIZZARE NEI COMUNI DI TORRE DI RUGGIERO (CZ) E CHIARAVALLE CENTRALE (CZ) E RELATIVE OPERE DI CONNESSIONE ALLA R.T.N. RICADENTI NEL COMUNE DI PETRIZZI (CZ).

CARTE DELLA COPERTURA DEI SUOLI E DELLA VISIBILITA'
(DPCM 14/02/2022)

ELABORATO

A.4.2

PROPONENTE:



SKI W A1 s.r.l.
via Caradosso n.9
Milano 20123
P.Iva 11412940964

PROGETTO E SIA:



Via Caduti di Nassirya, 55
70124- Bari (BA)
pec: atechsrl@legalmail.it

Ing. Alessandro Antezza

Il DIRETTORE TECNICO
Ing. Orazio Tricarico



SOLARITES s.r.l.
piazza V. Emanuele II n.14
Ceva (CN) 12073

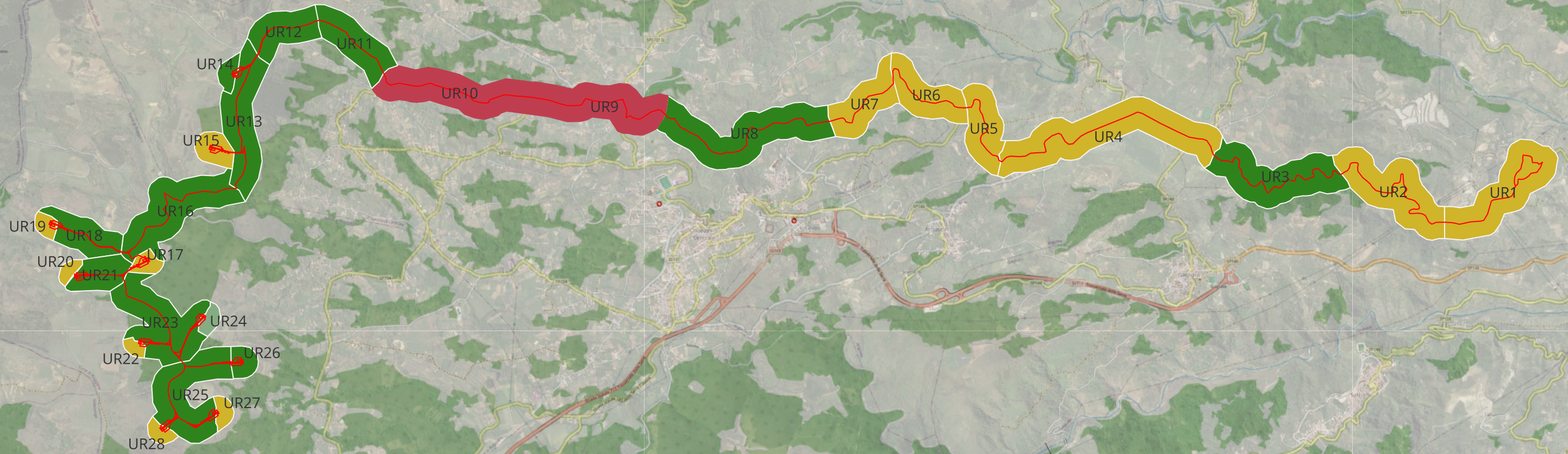
CONSULENZA:

BRETTIA sas
Patrimonio Culturale e Innovazione
di C. Raimondo & A. Brusco

L'Amministratore
Prof.ssa Chiara Raimondo

0	APR 2023	B.B.	A.A. - O.T.	A.A. - O.T.	Progetto Definitivo
EM./REV.	DATA	REDATTO	VERIFICATO	APPROVATO	DESCRIZIONE

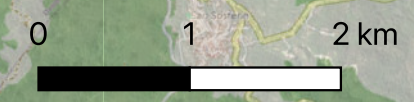
CARTA DELLA COPERTURA DEL SUOLO



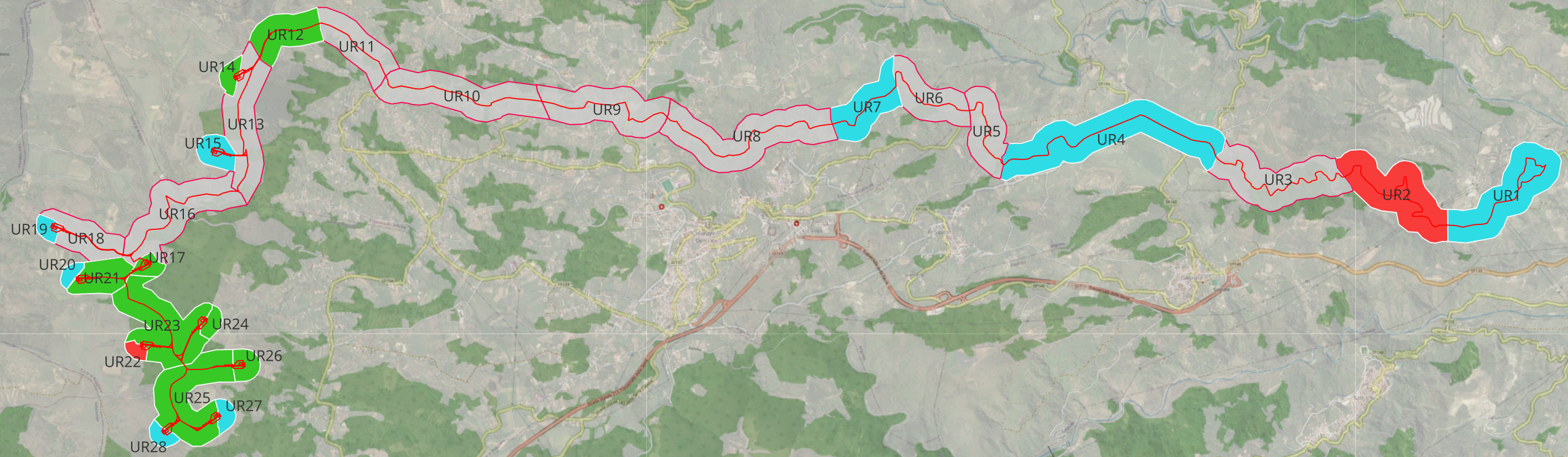
LEGENDA

Copertura del suolo

- superficie artificiale
- superficie agricola utilizzata
- superficie boscata e ambiente seminaturale
- ambiente umido
- ambiente delle acque



CARTA DELLA VISIBILITÀ DEL SUOLO



LEGENDA

Grado di visibilità

- 0 (area non accessibile)
- 1
- 2
- 3
- 5
- 5

