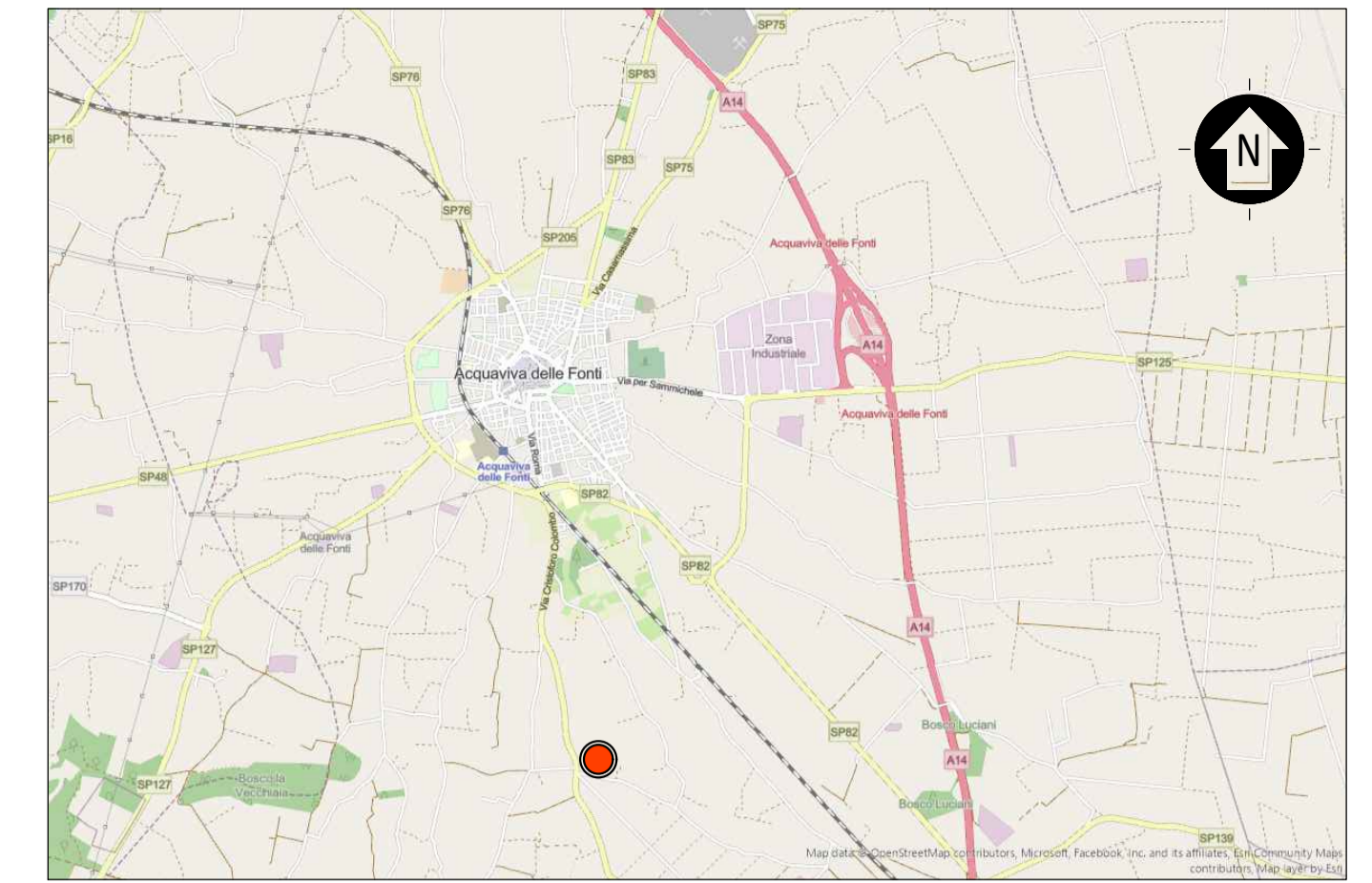
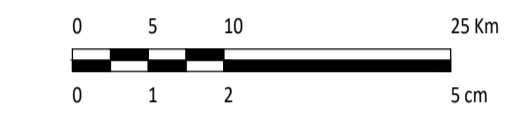


INQUADRAMENTO, STRALCIO ORTOFOTOGRAFICO



INQUADRAMENTO TERRITORIALE

SCALA 1:500000 - 1 cm = 5 Km



LEGGENDA

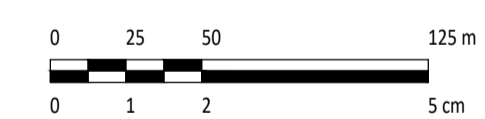
● SITO

LEGGENDA

VINCOLI E FASCE DI RISPETTO

- AEROGENERATORE
- AEROGENERATORE FASCIA DI RISPETTO 30 m
- AUTOSTRADA FASCIA DI RISPETTO 30m
- BOSCHI FASCIA DI RISPETTO DEI BOSCHI
- FABBRICATI SPARSI FASCIA DI RISPETTO 10 m
- LINEA ELETTRICA DI BASSA TENSIONE FASCIA DI RISPETTO 1,5 m
- PARTICELLE CATASTALI RESIDENZIALI FASCIA DI RISPETTO 10 m
- STRADA PROVINCIALE FASCIA DI RISPETTO 10 m
- MURETTO A SECCO FASCIA DI RISPETTO 1 m
- PGRA - SECONDO CICLO - RETICOLO IDROGRAFICO
- AREE SOTTOPOSTE A VINCOLO IDROGEOLOGICO
- RETICOLO RER
- VEGETAZIONE IN SITO
- DTM TINITALY CURVE DI LIVELLO - EQUIDISTANZA 1 m
- DTM TINITALY CURVE DI LIVELLO - EQUIDISTANZA 5 m

SCALA 1:2500 - 1 cm = 25 m



0	REV.	DESCRIZIONE	SA / SA	MG	LC	08/2023
			DESIGN.	CONTROL.	APPROV.	DATA

		Montana SpA Via Carlo Farini 10, 20121 Milano Tel. +39 02 54118773 Fax +39 02 54122886 www.montana.com Milano (Sede Certificata ISO) Brescia Palermo Cagliari Roma Siracusa	
		P.IVA 034720206 C.F. 034720206	
Committente <p style="text-align: center;">FLYNIS PV 34 S.r.l.</p>			
Progettisti ING. LAURA CONTI Iscritta all'Ordine degli Ingegneri della Provincia di Pavia al n. 1726			
Oggetto <p style="text-align: center;">IMPIANTO INTEGRATO - AGRIVOLTAICO COLLEGATO ALLA RTN POTENZA NOMINALE 44,86 MWp COMUNE DI ACQUAVIVA DELLE FONTI (BA) PROGETTO DEFINITIVO</p>			
Tavola STATO DI FATTO PLANIMETRIA CON RILIEVO PLANOALTIMETRICO AREA SUD			N. Tav. <p style="text-align: center;">01.2</p>
N. Rif. 2983_5284_ACQ_VIA_T01_REV0_STATO DI FATTO			Scala 1:2500
È VIETATA LA RIPRODUZIONE DI QUESTO DOCUMENTO SENZA PREVENTIVA AUTORIZZAZIONE SCRITTA DELLA MONTANA SPA			