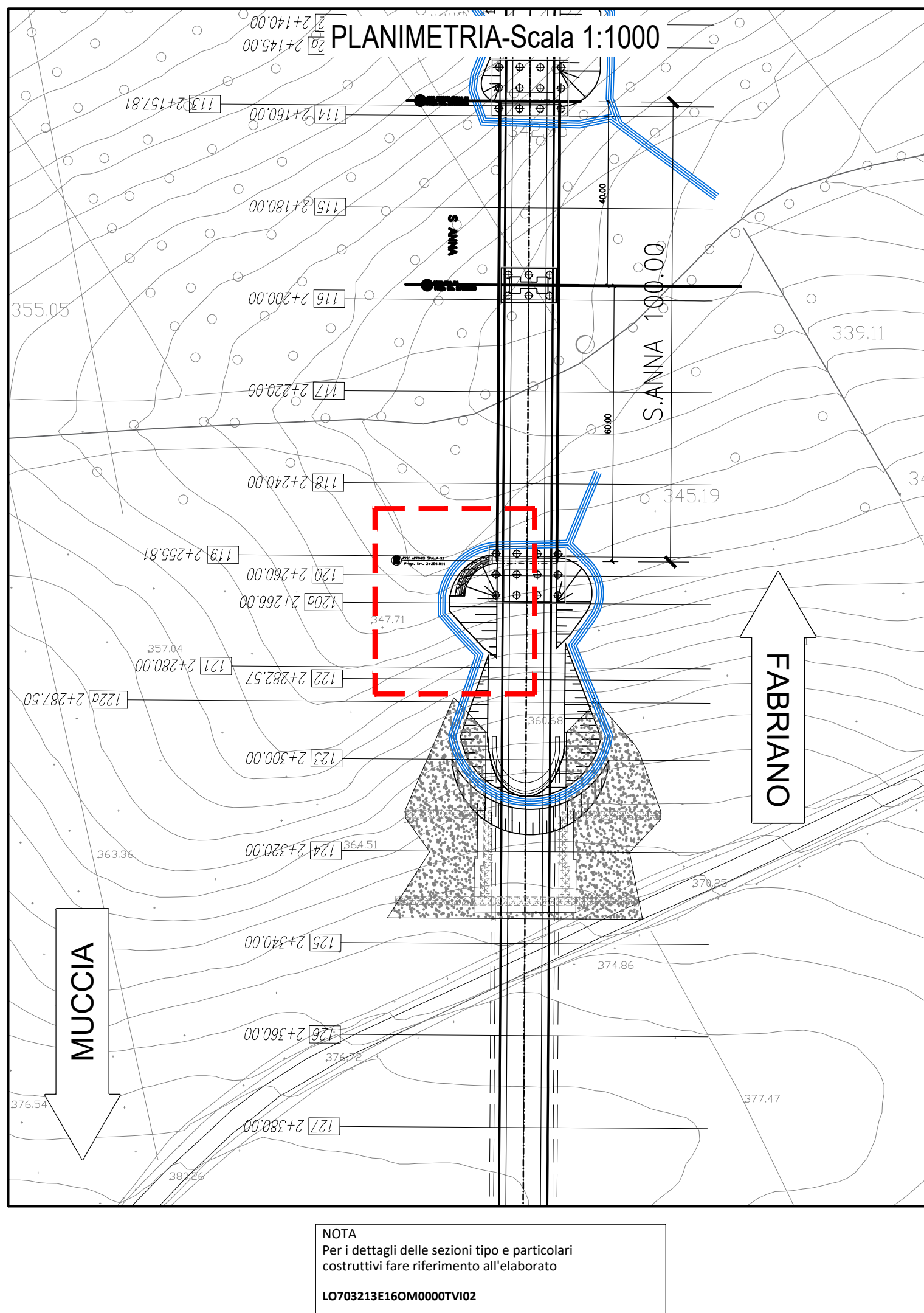
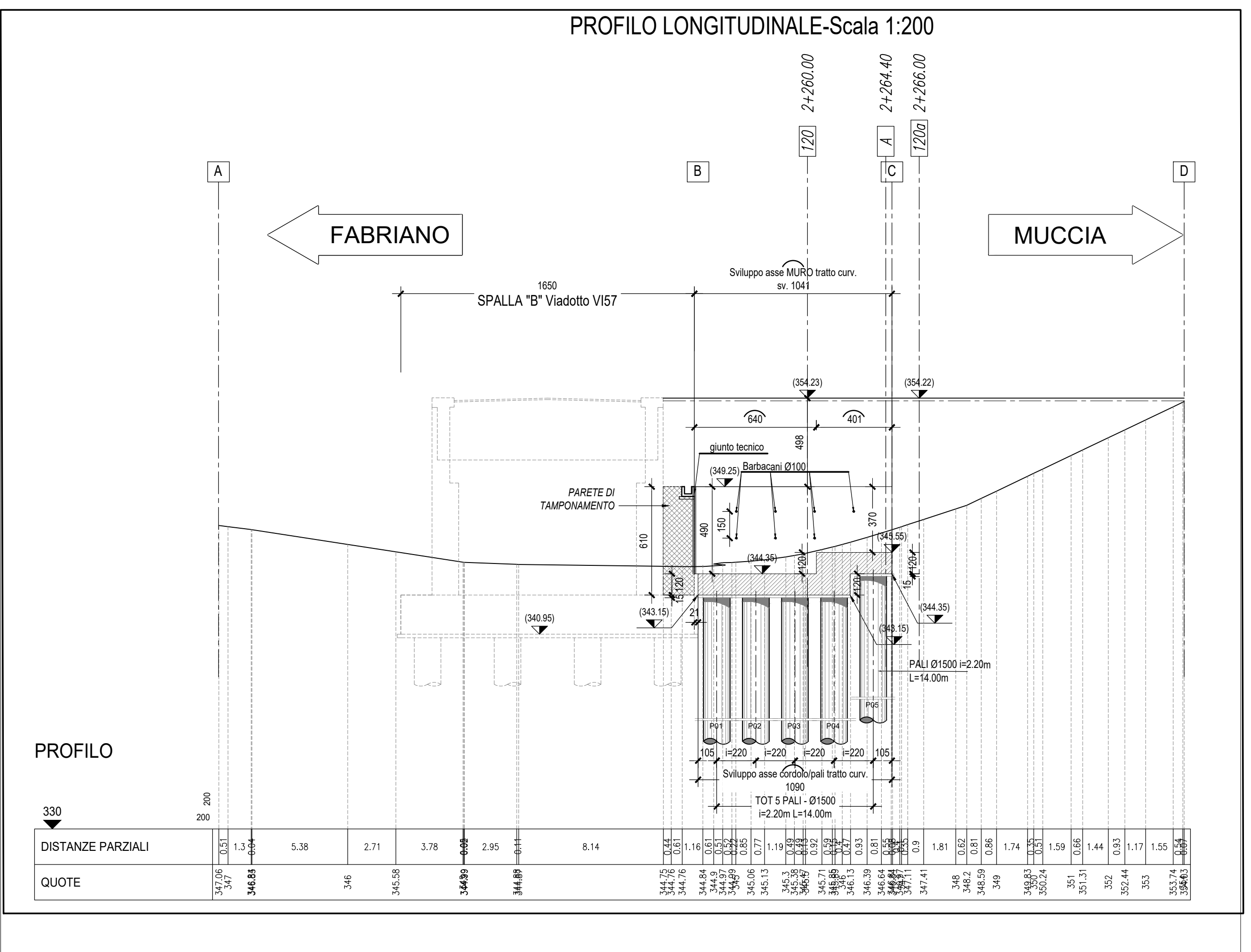
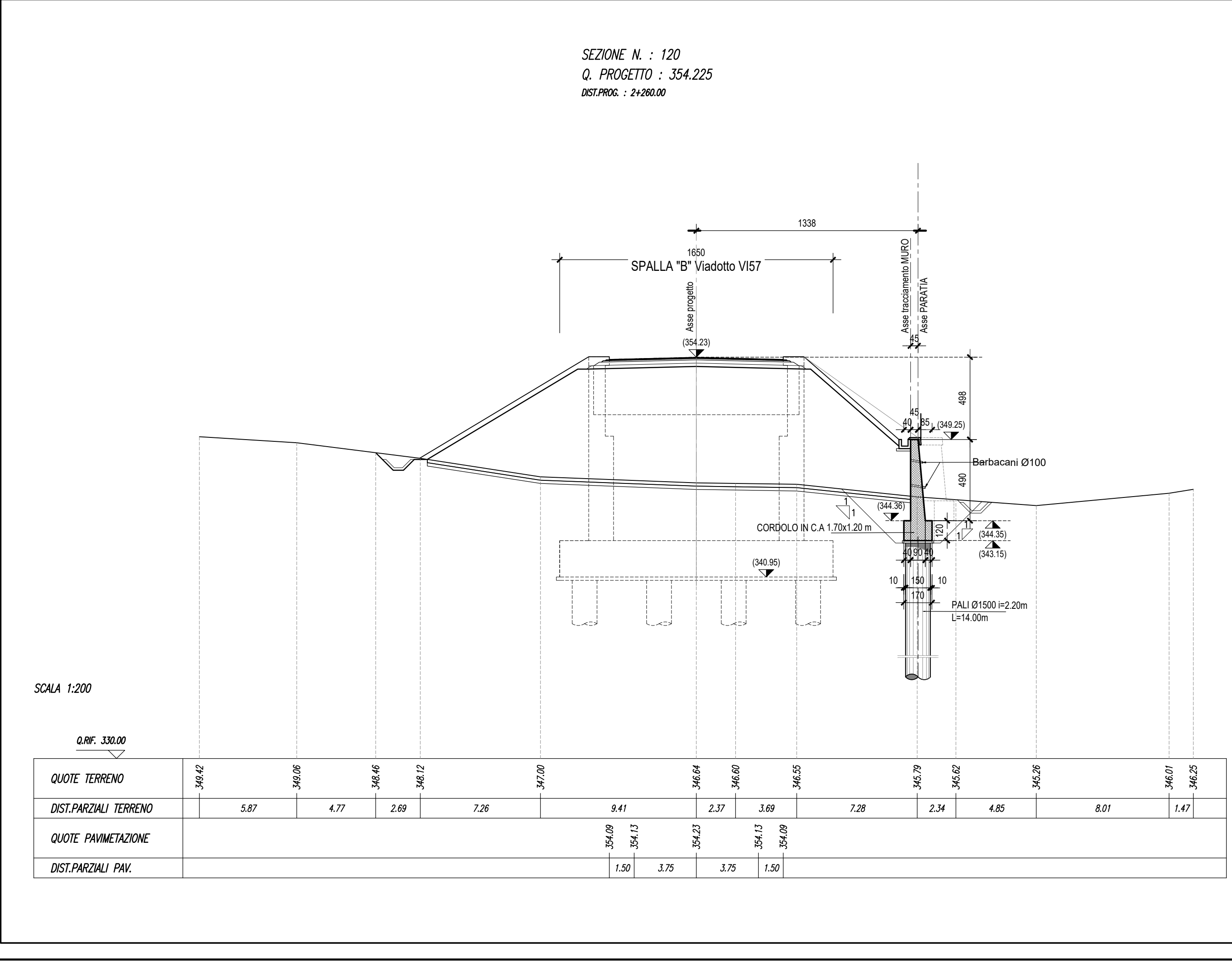


COORDINATE PALI				
PALO	X	Y	Lunghezza (m)	quota testa palo
P01	2361152.7607	4785679.2473	14.0	+343.00
P02	2361150.8333	4785678.2003	14.0	+343.00
P03	2361149.2524	4785676.6799	14.0	+343.00
P04	2361148.1311	4785674.7947	14.0	+343.00
P05	2361149.8794	4786410.734	14.0	+344.20

COORDINATE CORDOLO				
Punto	X	Y	quota cordolo lato superiore	quota cordolo lato inferiore
C01	2361153.7579	4785678.6784	+344.35	+343.15
C02	2361153.7686	4785680.4203	+344.35	+343.15
C03	2361149.3136	4785675.2631	+344.35	+343.15
C04	2361147.8412	4785676.1148	+344.35	+343.15
C05	2361148.3261	4785671.6279	+345.55	+343.15
C06	2361146.6261	4785671.6383	+345.55	+344.35



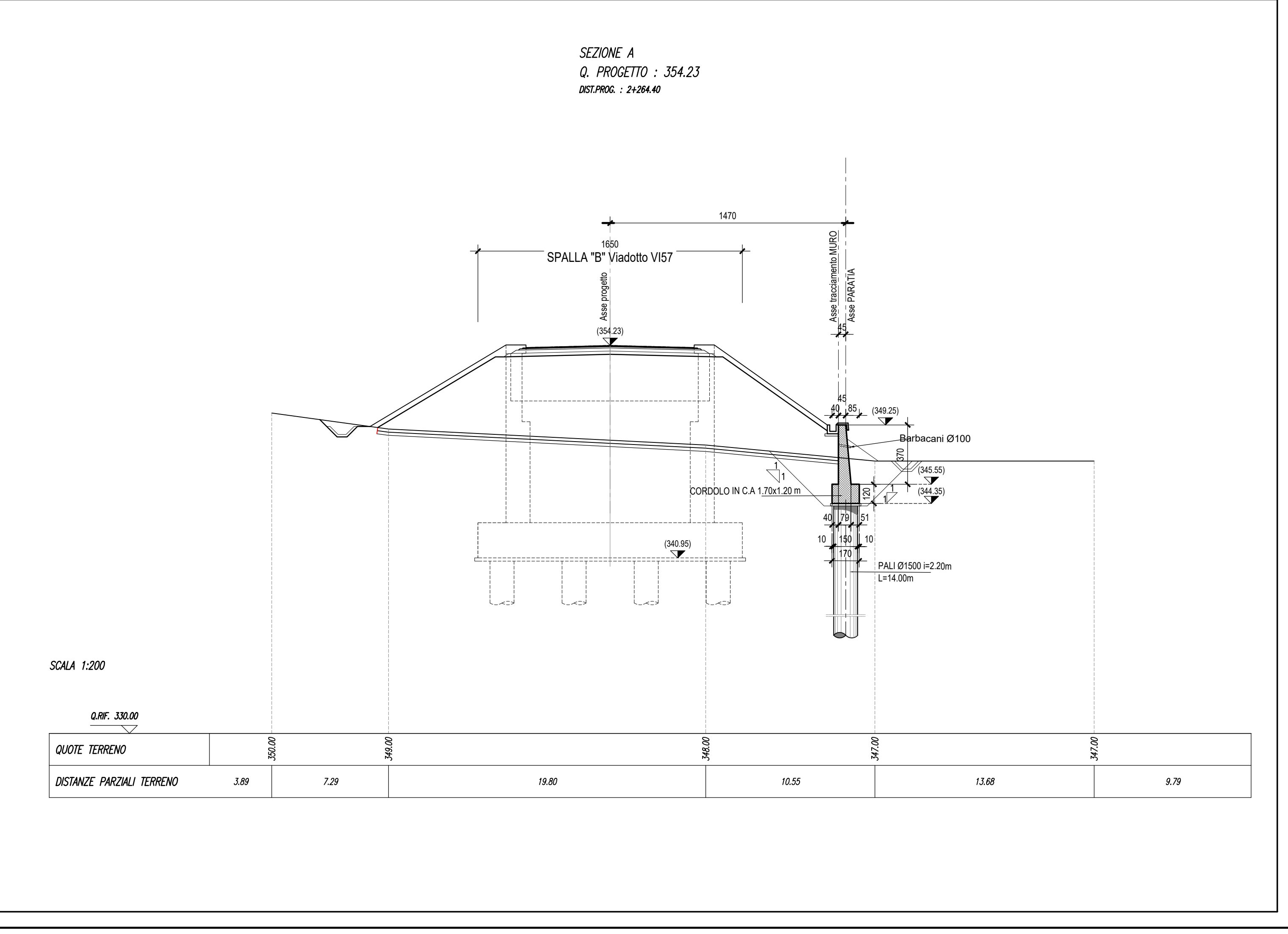
NOTA
Per i dettagli delle sezioni tipo e particolari costruttivi fare riferimento all'elaborato LO703213E160M00007V102



SCALA 1:200

Q. REF. 330.00

QUOTE TERRENO	5,87	4,77	2,69	7,26	9,41	2,37	3,69	7,28	2,34	4,85	8,01	1,47
DIST. PARZIALI TERRENO												
QUOTE PAVIMENTAZIONE					3,54,09	3,54,13	3,54,23	3,54,13	3,54,09			
DIST. PARZIALI PAV.					1,50	3,75	3,75	1,50				



SCALA 1:200

Q. REF. 330.00

QUOTE TERRENO	3,89	7,29	19,80	34,00	50,00	10,55	13,68	9,79
DISTANZE PARZIALI TERRENO								

QUADRILATERO
Marche Umbria S.p.A.

**ASSE VIARIO MARCHE-UMBRIA
E QUADRILATERO DI PENETRAZIONE INTERNA
MAXI LOTTO 2**

LAVORI DI COMPLETAMENTO DELLA DIRETTRICE PERUGIA ANCONA:
SS. 318 DI "VALFABBRICA", TRATTO PIANELLO - VALFABBRICA
SS. 76 "VAL DESINO", TRATTI FOSSATO VICO - CANCELLI E ALBACINA - SERRA SAN QUIRICO
"PEDEMONTANA DELLE MARCHE", TRATTO FABRIANO-MUCCIA-SFERCIA.

PERIZIA DI VARIANTE

CONTRAENTE GENERALE:		Il Responsabile del Contraente Generale:			
		Ing. Federico Montanari			
PROGETTAZIONE:		ASSISTENZA ALLA PROGETTAZIONE:			
Partecipazioni Italia S.p.A.					
IL PROGETTISTA: Dott. Ing. Salvatore Lieto <small>Ordine degli Ingegneri Prov. di Mantova n.1147</small>		IL PROGETTISTA: Ing. Valter Capata			
IL GEOLOGO: Geol. Amedeo Babbini <small>Ordine dei Geologi Regione Toscana n.1032</small>					
VISTO IL RESPONSABILE DEL PROCEDIMENTO: Ing. Iginio Farotti	IL COORDINATORE DELLA SICUREZZA IN FASE DI ESECUZIONE: Ing. Vincenzo Pardo	IL DIRETTORE DEI LAVORI: Ing. Peppino Marascia			
2.1.3 - PEDEMONTANA DELLE MARCHE 3° Stralcio funzionale - Castelraimondo Nord - Castelraimondo Sud 4° Stralcio funzionale - Castelraimondo Sud - Imosto SS77 a Muccia OPERE D'ARTE MINORI Muro di sottoscarpa in DX dal km 2+256 al km 2+269 Pianta, profilo e sezioni trasversali			SCALA: VARIE DATA: 28.01.2022		
Codice Unico di Progetto (CUP) F12C03000050021 (assegnato CIPE 20.04.2015)					
CODICE ELABORATO:					
L O 7 0 3 2 1 1 3 E 1 6 M U 0 0 0 8 T V I 0 1 C					
Rev.	Data	Descrizione	Redatto	Controllato	Approvato
A	Marzo 2020	Emissione PE	PROGIN	M. Perrino	S. Lieto
B	12.07.2021	Emissione PED	SGS	C. Agostini	V. Capata
C	28.01.2022	Emissione a seguito istruttoria ANS del 22/12/2021	SGS	C. Agostini	V. Capata